



Nasjonalparkstyret
for Forollhogna

Møteinnkalling

| | |
|-------------------|---|
| Utvalg: | Nasjonalparkstyret for Forollhogna |
| Møtested: | Femunden, 2.etasje, Forvaltningsknutepunktet, Veksthuset Røros - Tollef Bredalsvei 13 |
| Dato: | 19.04.2024 |
| Tidspunkt: | 10:00 |

Eventuelt forfall må meldes snarest til nasjonalparkforvalter. Vararepresentanter møter etter nærmere beskjed.

Det blir gitt orienteringer fra sekretariatet.

Vel møtt!

11. april 2024

Sara Kristiane Eide
nasjonalparkforvalter i Forollhogna

Saksliste

| Utvalgs-saksnr | Innhold | Lukket | Arkiv-saksnr |
|----------------|--|--------|--------------|
| ST 5/2024 | Godkjenning av møteinnkalling og sakliste, og valg av styremedlem til godkjenning av protokoll | | |
| ST 6/2024 | Referatsaker | | |
| RS 2/2024 | Nasjonalparkstyret for Forollhogna ved arbeidsutvalget - møteinnkalling 11. januar 2024 - Teamsmøte kl 9.00 - 11.00 | | 2024/299 |
| RS 3/2024 | Møteprotokoll - arbeidsutvalget for nasjonalparkstyret for Forollhogna - utsending av godkjent protokoll for 11. januar 2024 | | 2024/299 |
| RS 4/2024 | Innvilget - Vangrøftdalen-Kjurrudalen landskapsvernområde - flytting av utedo på eiendom - Os 131/43 - Rønningsvollen i Kjurrudalen | | 2019/10602 |
| RS 5/2024 | Forollhogna nasjonalpark - skitrim Tolga 2024 - Tolga turlag | | 2024/886 |
| RS 6/2024 | Tilbakemelding - nasjonalparkstyret for Forollhogna - forespørsel om anbefaling om bankgaranti for oppgradering av Fordalsveien | | 2024/1096 |
| RS 7/2024 | Tilbakemelding på henvendelse - Vangrøftdalen – Kjurrudalen landskapsvernområde - overtredelsesgebyr | X | 2021/5848 |
| RS 8/2024 | Nasjonalparkstyret for Forollhogna - rapportering om antall anmeldelser til politiet i 2023 | X | 2022/12943 |
| RS 9/2024 | Referat - Villreinnemnda for Forollhogna - møte 22-03-24 | | 2024/2222 |
| ST 7/2024 | Delegerte saker | | |
| DS 1/2024 | Tillatelse - Forollhogna nasjonalpark - mindre endringer av byggetiltak - basestasjonen på Halshøgda | | 2023/3979 |
| DS 2/2024 | Godkjenning - Vangrøftdalen-Kjurrudalen landskapsvernområde - byggetegninger av uthus på fritidseiendom i Rabblia - gnr./bnr. 121/16 i Os kommune | | 2021/5848 |
| DS 3/2024 | Forollhogna nasjonalpark - fornyelse av flerårig dispensasjon til motorferdsel langs Fjellveien til Skalltjønnna (2024-2027) - Forollsjøen fiskeforening - Os kommune | | 2024/1076 |
| DS 4/2024 | Forollhogna nasjonalpark - flerårige tillatelse (2024-2026) til bruk av motor på båt under utøvelse av garnfiske i Forollsjøen - Forollsjøen fiskeforening, Os kommune | | 2024/1076 |
| DS 5/2024 | Innvilget - Forollhogna nasjonalpark - oppsetting av ny saltsteinautomat i eget beiteområde | | 2024/3296 |

| | | |
|------------|---|------------|
| DS 6/2024 | Forollhogna nasjonalpark - tillatelse til bruk av snøskuter for frakt av materiale til vedlikehold av hytte, (250/1/2) - Rennebu kommune | 2024/2731 |
| DS 7/2024 | Innvilget - Forollhogna nasjonalpark - bruk av snøscooter for transport av ved og proviant til egen hytte - Rennebu 250/1/1 - Rune Stuen | 2024/3303 |
| DS 8/2024 | Innvilget - Forollhogna nasjonalpark - bruk av snøscooter for transport av ved, tyngre utstyr og proviant til Holtsætra - Rennebu 205/1 - Magne og Lillian Kleffelgård | 2024/3602 |
| DS 9/2024 | Tillatelse til ekstra kjøredager - Forollhogna nasjonalpark - for transport av materialer og arbeid i forbindelse med basestasjonen på Halshøgda | 2023/3979 |
| DS 10/2024 | Tillatelse - Forollhogna nasjonalpark - for motorferdsel i forbindelse med snømålinger 2024 - 2027 - TrønderEnergi | 2024/3278 |
| DS 11/2024 | Tillatelse - Forollhogna nasjonalpark - bruk av snøscooter for utkjøring av saltstein til ny plass i eget beiteområde - Endal beitelag | 2024/3772 |
| DS 12/2024 | Innvilget - Forollhogna nasjonalpark - dispensasjon for motorferdsel med snøscooter for transport av ved, materiale og tyngre utstyr til egen seter Holtsetra - Rennebu 250/1/3 - Per Jostein Lilleindset | 2024/3902 |
| DS 13/2024 | Søknad - Forollhogna nasjonalpark - bruk av snøscooter for utkjøring av materiell til reperasjon av sperregjerde. | 2024/4039 |
| DS 14/2024 | Innvilget - Forollhogna nasjonalpark - utkjøring av saltstein rundt Gjersjøhøa / Gjersjøen i Vingelen - Tolga - Gjera og Busjødalen havnelag | 2024/4539 |
| ST 8/2024 | Tiltak i verneområdene for Forollhogna - fordeling av tiltaksmidler kap.post 1420.31 - 2024 | 2023/12660 |
| ST 9/2024 | Forollhogna nasjonalpark - klage på vedtak i AU-sak 3/2024 - Svein Fløttum | 2023/13557 |
| ST 10/2024 | Øyungen landskapsvernområde - søknad om godkjenning av byggetegninger for oppføring av hytte og uthus på fritidseiendom 300/1/22 ved Hessjøen, Holtålen kommune | 2022/1263 |
| ST 11/2024 | Forollhogna nasjonalpark og Ledalen landskapsvernområde - oppsett av viltkamera for overvåking av jerv - Haltdalen beitelag | 2024/4688 |
| ST 12/2024 | Londalen - Ørvilldalen landskapsvernområde - søknad om oppsett av utedo på parkeringsplass og i tilknytning uthus samt oppsett av gjerde - Tolga 17/38, 17/73, 1/19 - Vingelen sameie | 2024/3530 |
| ST 13/2024 | Øyungen landskapsvernområde - søknad om inngjerding av fritidseiendom - Øyungen 877 - 300/1/32 - Holtålen kommune - Hilde Bakken Eggen og Kristian Eggen | 2020/5571 |

| | | |
|------------|---|------------|
| ST 14/2024 | Londalen-Ørvilldalen landskapsvernområde - søknad om tilbygg på seterstue - Nystuvollen - gnr. 17, bnr. 3 - Tolga kommune - Stian Nystuen | 2024/1943 |
| ST 15/2024 | Øyungen landskapsvernområde - oppstartsmøter og innspill for revisjon av forvaltningsplan | 2023/10166 |
| ST 16/2024 | Ledalen landskapsvernområde - oppstartsmøter og innspill for revisjon av forvaltningsplan | 2023/10203 |
| ST 17/2024 | Forddalen landskapsvernområde - søknad om godkjenning av plan for uttak av grus ved Fjesetøian - søker: Forddalsveien A/L | 2019/9219 |

**ST 5/2024 Godkjenning av møteinnkalling og sakliste, og valg av styremedlem til
godkjenning av protokoll
ST 6/2024 Referatsaker**



Nasjonalparkstyret
for Forollhogna

Møteinnkalling

Utvalg: **Arbeidsutvalg for nasjonalparkstyret Forollhogna**
Møtested: Teams, Teams
Dato: 11.01.2024
Tidspunkt: 09:00

Eventuelt forfall må meldes snarest til nasjonalparkforvalter. Vararepresentanter møter etter nærmere beskjed.

Det vil bli gitt kort orientering status i sekretariatet og eventuelle aktuelle saker.

5. januar 2023

For sekretariatet

Eli Grete Nisja
Nasjonalparkforvalter

Saksliste

| Utvalgs- saksnr | Innhold | Lukket | Arkiv- saksnr |
|--------------------|---|--------|------------------|
| ST 1/2024 | Vangrøftdalen-Kjurrudalen landskapsvernområde - pålegg om retting av tiltak uten tillatelse og varsel om tvangsmulkt - gnr. 121 bnr.16 Os kommune | | 2021/5848 |
| ST 2/2024 | Øyungen landskapsvernområde - søknad om inngjerding av fritidseiendom - fasadeendring og platting på hytte - Holtålen 300/1/32 - Øyungen 877 | | 2020/5571 |
| ST 3/2024 | Forollhogna nasjonalpark - søknad om bruk av snøscooter for tilsyn på eiendom og utkjøring av saltstein - Ravnås sameie v/ Svein Fløttum | | 2023/13557 |



Saksfremlegg

Arkivsaksnr: 2021/5848

Saksbehandler: Eli Grete Nisja

| Utvalg | Utvalgssak | Møtedato |
|--|------------|------------|
| Arbeidsutvalg for nasjonalparkstyret Forollhogna | 1/2024 | 11.01.2024 |

Vangrøftdalen-Kjurrudalen landskapsvernområde - pålegg om retting av tiltak uten tillatelse og varsel om tvangsmulkt - gnr. 121 bnr.16 Os kommune

Innstilling til vedtak:

Nasjonalparkstyret for Forollhogna ved arbeidsutvalget gir Harald Wethal, eier av fritidseiendom gnr. 121 bnr. 15 i Os kommune, pålegg om retting av ulovlig tiltak på veiadkomsten på fritidseiendommen, jf. kartutsnitt.



Vilkår:

1. Tilførte grusmasser skal fjernes slik at både adkomsten og tunet på eiendommen framstår mest mulig som før tiltaket. Adkomsten skal framstå som den opprinnelige enkle veien/kjøresporet med grasgrodde kanter og «midtlinje», og tunet skal framstår med grasbakke.
2. Grøfter med sideterrenget langs veiadkomsten skal ryddes og jordhauger skal pusses opp på en slik måte at det framstår ryddig og vegetasjonen kan vokse til igjen. Rydningsavfallet etter felte busker og trær skal fjernes.
3. Den nye stikkrennen skal tilpasses veibredden og endene av rørene skal tildekkes slik at de blir kamuflerte.
4. Fristen for å gjennomføre rettingen settes til innen 10. juli 2024, og forvaltningsmyndigheten skal varsles når rettingen er gjennomført. Når det ved etterkontroll konkluderes med at pålegget om retting er fulgt opp, anses denne delen av saken som avsluttet.

5. Utgiftene til retting dekkes av den ansvarlige/eier av eiendommen.

Nasjonalparkstyret ved arbeidsutvalget gir samtidig med dette varsel om tvangsmulkt dersom forholdet i denne saken ikke blir gjennomført som beskrevet i vilkårene 1 – 4 innen den gitte tidsfristen 10. juli 2023. Tvangsmulkten vil kunne sette til NOK 500 pr dag etter at fristen er overskrid. Dersom retting av tiltaket ikke gjennomføres, kan forvaltningsmyndigheten gjennomføre fysiske retting av tiltaket med hjemmel i naturmangfoldloven § 71, og utgiftene til slik retting kan kreves dekket av den ansvarlige.

Hjemmel:

Vedtak om pålegg om retting er gitt med hjemmel i naturmangfoldlovens § 69, første ledd om retting og avbøtende tiltak.

Vedtak om varsel om tvangsmulkt er gitt i hjemmel i naturmangfoldlovens § 73, andre ledd om tvangsmulkt.

Vedtakene om *pålegg om retting* og *varsel om tvangsmulkt* er enkeltvedtak og kan påklages av part eller en med rettslig klageinteresse i saken innen 3 uker etter mottakelse av vedtaket, jf. forvaltningsloven §§ 28 og 29.

Klagen må være skriftlig og begrunnet, og skal sendes til nasjonalparkstyret for Forollhogna, men stiles til Miljødirektoratet.

Begrunnelse:

Nasjonalparkstyret for Forollhogna ved arbeidsutvalget legger vekt på at det har vært påbegynt og utført tiltak på eiendommen som ikke er omsøkt og gitt tillatelse til, og dermed brudd på verneforskrift. Det er i ettertid blitt søkt om tiltak knyttet til uthuset, og nasjonalparkstyret har her gitt tillatelse med vilkår til byggetiltaket.

Oppgraderingen av veiadkomsten omfatter tilførsel av grus, ny stikkrenne, grøfter og fjerning av kantvegetasjon, og tiltaket er ikke omsøkt etter verneforskriften. Det er gjort forholdvis omfattende tiltak som framstår svært skjemmende for området og har negative virkning på både bygningsmiljøet og verneverdiene i landskapsvernområdet. Det gis derfor nå pålegg om retting av ulovlig tiltak for å sikre at den oppgraderte veiadkomsten blir tilbakeført til mest mulig opprinnelige tilstand. Videre varsles det at dersom pålegget om retting ikke gjennomføres innen den gitte fristen, vil det løpe tvangsmulkt.

Nasjonalparkstyret ved arbeidsutvalget viderefører med dette en forvaltningspraksis for å ivareta verneverdiene i landskapsvernområdet og for å unngå at det utvikler seg en holdning om at det i etterkant av ulovlige tiltak kan tillatelse.

Saksdokumenter

Forvaltningsplanen for Vangrøftdalen-Kjurrudalen landskapsvernområde, 2004.

Saksopplysninger

Sakshistorikk

Det ble i 23. august 2023 avdekket tiltak i tilknytning til et uthus på fritidseiendom gnr. 121 bnr. 16 som ikke var omsøkt. SNO gav dagen etter muntlig stans av tiltaket, og

Miljødirektoratet gav den 12.09.2023 skriftlig pålegg om stans av tiltaket med hjemmel i NML § 69, noe som ble etterfulgt.

Eier har i ettertid søkt om riving av det gamle uthuset og oppføring av nytt uthus, og nasjonalparkstyret har den 20.11.2023 gitt tillatelse med vilkår etter verneforskrift for Vangrøftdalen-Kjurrudalen landskapsvernområde til byggetiltaket, jf. styresak 22/2023.

I forbindelse med dette det ulovlige byggetiltaket er det også blitt gjennomført en vesentlig oppgradering av adkomsten til fritidseiendommen, samt gruslagt adkomst på fiberduk fram til tomten for uthuset.



Bilde 1.

Oppgrusing av adkomst til fritidseiendommen



Bilde 2.

Oppgradering av adkomst med ny stikkrenne, grøfter og vegetasjonsrydda sideterreng.



Bilde 3.

Gruslagt adkomst på fiberduk til tomten for uthuset.

Alle fotos er tatt av nasjonalparkforvalter 23.08.2023.



Forvaltningsmyndigheten har ikke egne bilder av adkomsten til fritidseiendommen, men flyfoto viser at adkomsten er å betrakte som en enkel vei/kjørespor.

Siden det ikke har vært søkt om utbedringer av adkomsten tidligere, betraktes flyfoto som god nok dokumentasjon på standarden på adkomsten.



Den oppgraderte veiadkomsten er målt i kart til å være om lag 70 m. Ny stikkrenne er marker med rødt merke på kartet.

Det foreligger ingen søknad om denne oppgraderingen av adkomsten på fritidseiendommen. Oppgradering av vei er søknadspliktig tiltak etter verneforskriften for landskapsvernområdet.

Hjemmelsgrunnlag - verneforskrift og naturmangfoldlov

Forskrift om Vangrøftdalen-Kjurrudalen landskapsvernområde

Formålet med opprettelsen av Vangrøftdalen og Kjurrudalen landskapsvernområde er ifølge verneforskriften, § 2:

«å ta vare på et særpreget og vakkert natur- og kulturlandskap, der seterlandskap med seterbebyggelse og setervoller, vegetasjon og kulturminner, skapt gjennom aktiv jordbruksdrift, utgjør en vesentlig del av landskapets egenart».

I vernebestemmelsene § 3 heter det at «området er vernet mot alle tekniske inngrep eller tiltak som vesentlig kan endre eller virke inn på landskapets art eller karakter slik som f.eks. oppføring av bygninger, ... vegbygging, vassdragsregulering, ..., drenering og annen form for tørrlegging, uttak, oppfylling, planering og lagring av masse, ...» mm.

Videre heter det i verneforskriftens § 5 at forvaltningsmyndigheten kan etter søknad gi tillatelser med vilkår til tiltak dersom tiltaket ikke strider mot verneformålet og ellers dersom særlige grunner taler for det, og at det åpnes for å gi det tillatelse med vilkår til nærmere beskrevne tiltak.

Forskriften omtaler ikke tiltak knyttet til fritidsbebyggelse, og da heller ikke verken framføring eller oppgradering av veier. En søknad her må i så fall behandles etter dispensasjonsbestemmelsen i naturmangfoldloven. I dette tilfellet foreligger det ingen søknad.

Nasjonalparkstyret sin forvaltningspraksis er svært restriktiv i forhold til bl.a. opparbeiding eller oppgradering av veiadkomst til hytter på fritidseiendommer innenfor

landskapsvernområdene i Forollhogna, og det har ikke vært gitt tillatelse til nye adkomster eller oppgradering av eksisterende adkomster til fritidseiendommer.

Naturmangfoldloven (NML) har flere bestemmelser om håndheving og sanksjoner ved brudd på bl.a verneforskrifter. Hovedregelen er at overtredelser av naturmangfoldloven om områdevern – verneforskrift og enkeltvedtak skal anmeldes. Anmeldelse stenger ikke for andre reaksjoner som krav om retting/tilbakeføring, direkte gjennomføring og bruk av tvangsmulkt. Det er Miljødirektoratet som her vurderer en eventuell anmeldelse av denne saken. For nasjonalparkstyret er det her relevant å vurdere bruk av § 69 om retting, og § 73 om tvangsmulkt som en eventuell oppfølging av § 69.

Rettslig grunnlag

Naturmangfoldloven § 69 om retting og avbøtende tiltak hjemler adgangen til å gi pålegg om retting og stans av en ulovlig handling eller et ulovlig forhold. Med retting menes som oftest gjenoppretting av en tidligere tilstand, for eksempel riving av ulovlige bygninger eller fjerning av ulovlig tilført masse.

For å kreve retting av et forhold som allerede er utført kreves det at handlingen eller forholdet er i strid med naturmangfoldloven eller forskrifter eller enkeltvedtak i medhold av denne loven. Det er *ikke* et krav om at det har oppstått skade på naturmangfoldet eller at det er fare for slik skade, det er tilstrekkelig at handlingen ikke er tillatt. Tiltak som klart er i strid med loven, en forskrift eller et vedtak, bør kreves rettet.

Naturmangfoldloven § 73 om tvangsmulkt hjemler adgangen til å fatte vedtak om tvangsmulkt. Formålet med tvangsmulkt er å sikre at loven og bestemmelser i medhold av den blir etterlevd. Tvangsmulkt er ikke straff, og det skal alltid være mulig for den ansvarlige å unngå tvangsmulkten.

Vilkåret for at det kan ilegges tvangsmulkt er at det skal foreligge en overtredelse av en plikt. Momenter som kan vektlegges i en vurdering av om tvangsmulkt skal gis, er blant annet allmennpreventive hensyn og manglende tillit til at plikten gjennomføres.

Bruk av tvangsmulkt fritar ikke den ansvarlige fra plikten til å gjennomføre det aktuelle pålegget, f.eks. å foreta retting av et forhold. Tvangsmulkt hindrer heller ikke politianmeldelse dersom saken er alvorlig nok til det.

Beslutning om tvangsmulkt bør som hovedregel tas uavhengig av om forholdet anmeldes og ikke legges på vent i påvente av behandlingen i politiet. Vilkår for å anvende tvangsmulkt er at det foreligger en plikt og at denne er klar og tydelig. Det må også være mulig å overholde plikten. Foreligger det tvil om hvorvidt plikten kan oppfylles for eksempel på grunn av forhold utenfor den ansvarliges kontroll, bør tvangsmulkt ikke brukes.

Myndighet

Nasjonalparkstyret for Forollhogna har delegert forvaltningsmyndighet for verneområdene i Forollhogna deriblant Vangrøftdalen-Kjurrudalen landskapsvernområde. Nasjonalparkstyret har derfor også delegert myndighet etter naturmangfoldlovens § 69 første ledd, § 70 annet ledd, § 71 første ledd og § 73 første ledd.

Som forvaltningsmyndighet tilligger det også i oppdraget å følge opp dersom det skjer brudd verneforskriftene

Saken legges fram for behandling i arbeidsutvalget i tråd med delegeringsreglementet av 15.06.2020.

Vurderinger

Saken som ble avdekket den 23.08.2023 på fritidseiendom gnr. 121 bnr. 16 er noe omfatter, og Miljødirektoratet gav den 12.09.2023 skriftlig pålegg om stans av tiltaket med hjemmel i NML § 69, noe som ble etterfulgt. Eier har i ettertid søkt om riving av det gamle uthuset og oppføring av nytt uthus, og nasjonalparkstyret har i november 2023 gitt tillatelse med vilkår.

I denne omgang handler det om den *oppgraderingen av kjørespor/enkel veiadkomst* til eiendommen som er utført. Tekniske inngrep som påføring av masser på vei, nedlegging/oppgradering av stikkrenne, grøfting og utvidelse av veibredde er søknadspliktig tiltak. Det foreligger ingen søknad om tiltaket, og dermed er oppgraderingen av veiadkomsten brudd på verneforskriften.

Oppgraderingen av adkomsten framstår som et svært skjemmende inngrep for området, og derfor må forvaltningsmyndigheten sikre seg at det blir ryddet opp på en tilfredsstillende måte og at kjøresporet/den enkle veiadkomsten blir tilbakeført til mest mulig opprinnelige tilstand. Det er også laget en midlertidig kjøreadkomst over tunet – fiberduk med grusdekke, fram til tomten til uthuset. Selv om dette kan forstås slik at det vil bli fjernet, vurderer forvalter det naturlig at også denne delen av tiltaket følges opp med krav om retting.

Når det nå settes krav om retting av ulovlig tiltak, er det en vanlig oppfølging at forvaltningsmyndigheten samtidig varsler om vurdering av tvangsmulkt dersom retting ikke gjennomføres innen den gitte fristen for rettingen. Dette gjøres i medhold av NML § 72, andre ledd

Samlet vurdering

Forvaltningsmyndigheten legger vekt på at det alt fra starten har blitt både påbegynt og utført tiltak på eiendommen som ikke er omsøkt etter verneforskrift. Det er nå blitt søkt om tiltak knyttet til uthuset, og nasjonalparkstyret har her gitt tillatelse med vilkår til byggetiltaket.

Oppgraderingen av veiadkomsten omfatter tilførsel av grus, ny stikkrenne, grøfter og fjerning av kantvegetasjon. Dette er forholdvis omfattende tiltak som framstår svært skjemmende for området og har negative virkning på både bygningsmiljøet og verneverdiene i landskapsvernområdet.

For å sikre at den oppgraderte veiadkomsten blir tilbakeført til mest mulig opprinnelige tilstand gis det nå pålegg om retting av ulovlig tiltak. Videre varsles det at dersom pålegget om retting ikke gjennomføres innen den gitte fristen, vil det løpe tvangsmulkt. Nasjonalparkstyret ved arbeidsutvalget viderefører med en forvaltningspraksis for å ivareta verneverdiene i landskapsvernområdet og for å unngå at det utvikler seg en holdning om at det i etterkant av ulovlige tiltak kan tillatelse.



Saksfremlegg

Arkivsaksnr: 2020/5571

Saksbehandler: Hans Bull

| Utvalg | Utvalgssak | Møtedato |
|--|------------|------------|
| Arbeidsutvalg for nasjonalparkstyret Forollhogna | 2/2024 | 11.01.2024 |

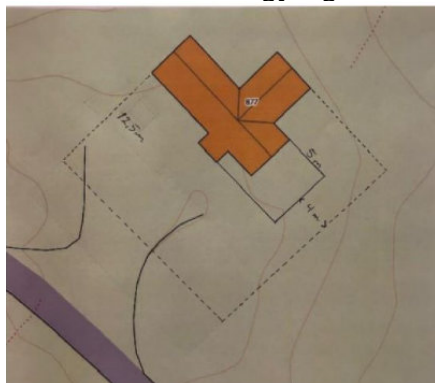
Øyungen landskapsvernområde - søknad om inngjerding av fritidseiendom, fasadeendring og platting på hytte - Øyungen 877, GID 300/1/32 i Holtålen kommune

Innstilling til vedtak:

Nasjonalparkstyret for Forollhogna v/ arbeidsutvalget gir Hilde Eggen og Kristian Eggen dispensasjon fra forskrift om Øyungen landskapsvernområde § 3, punkt 1 for oppføring av platting, mindre fasadeendring, samt inngjerding på fritidseiendom, GID 300/1/32 i Holtålen.

Dispensasjonen gis med følgende vilkår:

1. Platting kan oppføres på inntil 15 m³ BYA og skal legges på bakken med maksimal høyde på inntil 0,5 meter, uten rekkverk. Platting skal gis en dempet/naturlig farge slik at den ikke blir dominerende i forhold til omgivelsene.
2. Det tillates terrassedør som erstatning for vindu i gavelveggen mot sørøst. Dør skal ha brystning på nedre halvdel med tillatt vindu i øvre halvdel. Videre anbefales delt vindu i dør, slik at døra tilpasser seg resten av bygningen. Farge på dør skal tilpasses etter hytta, slik at døra ikke blir fremtredende.
3. Det tillates inngjerding av areal som omsøkt og skissert nedenfor. [Retningslinjer for inngjerding av fritidsbebyggelse i statsallmenningene i Holtålen av 13.09.2023](#) skal tas til følge.
4. Bygningsavfall skal fraktes ut og deponeres på forskriftsmessig måte for å unngå forurensing. Dersom det oppstår skader på natur eller miljø i forbindelse med tiltakene må kostnader for oppretting dekkes av tiltakshaver
5. Vedtaket er gyldig i 3 år fra mottatt vedtaksbrev.



Tillatelse til inngjerdet areal ved GID 300/1/32 vist med stiplet linje.

Hjemmel:

Vedtaket er gitt med hjemmel i naturmangfoldlovens § 48.

Begrunnelse:

Omsøkte tiltak om plattning og fasadeendringer er delvis imøtekommet og begrunnes med presedensvirkninger. Søknad om oppføring av plattning vurderes til å være i størrelsesorden stor i forhold til hytta. Nasjonalparkstyret har tidligere behandlet tilsvarende søknader om plattning, og har lagt seg på en praksis der mindre plattning på inntil 15 m², uten rekkverk på terreng og i direkte tilknytning bygningen kan aksepteres. Ny terrassedør som erstatning for vindu kan tillates, med vilkår om at denne skal tilpasses bygningen. Med bakgrunn i hyttas beliggenhet er det viktig å legge vekt på at landskapsvernområdet fortsatt skal være en seterdal med relativ enkel og nøktern bebyggelse. Søknad om inngjerding som omsøkt vurderes ikke til å begrense utmarksareal i stor grad, og skal være i tråd med det grunneier- og fjellstyrets egne retningslinjer. Samlet tiltak med de vilkår som er satt anses ikke til å ikke påvirke landskapets art eller karakter i vesentlig grad.

Utskifting av vindu med samme lysåpning sørvest, samt skiftning av kledning, likt mot likt, vurderes som vedlikehold og krever ingen særskilt dispensasjon fra forskrift om Øyungen landskapsvernområde.

Saksdokumenter (følger saken)

- 1 Inngående - Fasadeendringmeldeplikt
- 2 Utgående - SV Søknadmeldeplikt
- 3 Søknad om byggetiltak - GID 300 1 32 - Fasadeendring og terrasse.pdf
- 4 230912 Retningslinjer ved søknad om gjerder rundt fritidsbebyggelse i statsallmenningene i Holtålen.
- 5 Tillatelse til inngjerding av fritidsbebyggelse på Øyungsveien 877, feste 5026300132 i Hesjedal statsallmenning i Holtålen kommune

Andre saksdokumenter:

- [Forvaltningsveileder for Øyungen og Ledalen landskapsvernområder](#)
- [Byggeskikksveilder – bygninger i seterlandskap, Forollhogna nasjonalpark med tilliggende landskapsvernområder](#)
- [Retningslinjer for inngjerding av fritidsbebyggelse i statsallmenningene i Holtålen av 13.09.2023](#)

Saksopplysninger

Søker henvendte seg til nasjonalparkforvalter med diverse spørsmål vedrørende tiltak på fritidseiendom - terrasse og inngjerding, samt fasadeendringer. Forvalter veiledet søker, og oppfordret søker til å sende samlet søknad til Holtålen kommune. Det ble opplyst om at sak om inngjerding var sendt til Statskog som grunneier for avklaring.

Den 29.09.23 mottok nasjonalparkstyret for Forollhogna oversendelse av søknad fra Holtålen kommune, men uten opplysninger om inngjerding.

Søknaden

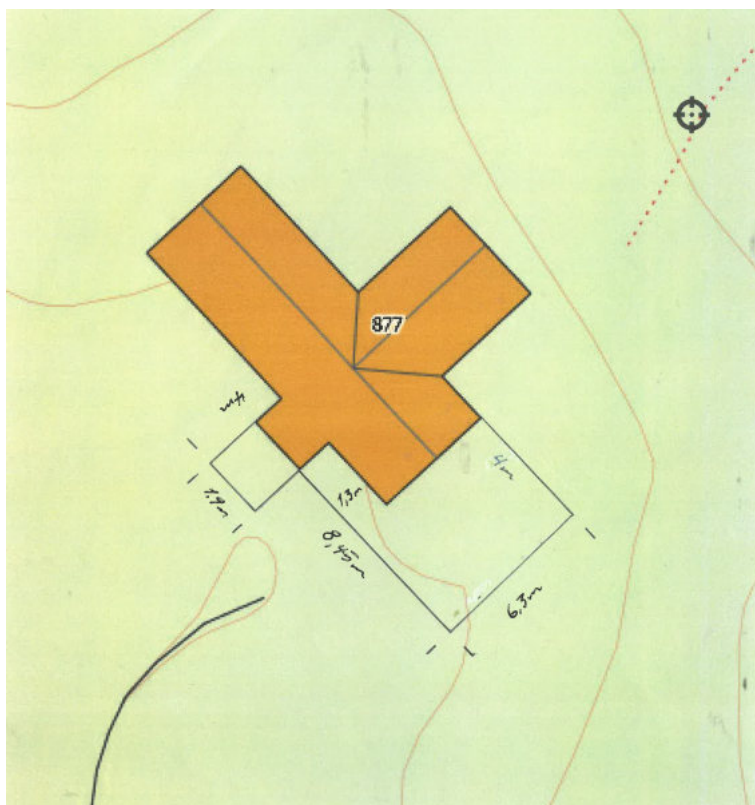
Søknad ang. ønske av endring av Øyungsvegen 877, 300/1/32:

Vi har et ønske om å bygge en platt på sørøst siden av hytta, samt på forsiden. Dette er en frittstående platt, som vil gå i flukt med terrenget. Platten blir uten rekkverk, slik at den ikke blir dominerende i naturbildet da hytta ligger lavt i terrenget. Vi har også et ønske om å gjøre en liten endring på de to veggene som plattingen kommer i flukt med:

- Skifte av kledning (denne blir lik den som er i dag)
- Skifte vindu ut mot veien (ingen endring på lysåpning)
- Sette inn verandadør i stedet for vindu på sørøst siden. Her ønsker vi å få inn ei dør med samme bredde som en dør som har stått der tidligere.

Vedlagt ligger oversiktsbilde av en tenkt platt, kjøkkenvegg mot vei, samt bilde av nåværende røstvegg og tegning av vegg etter endring.

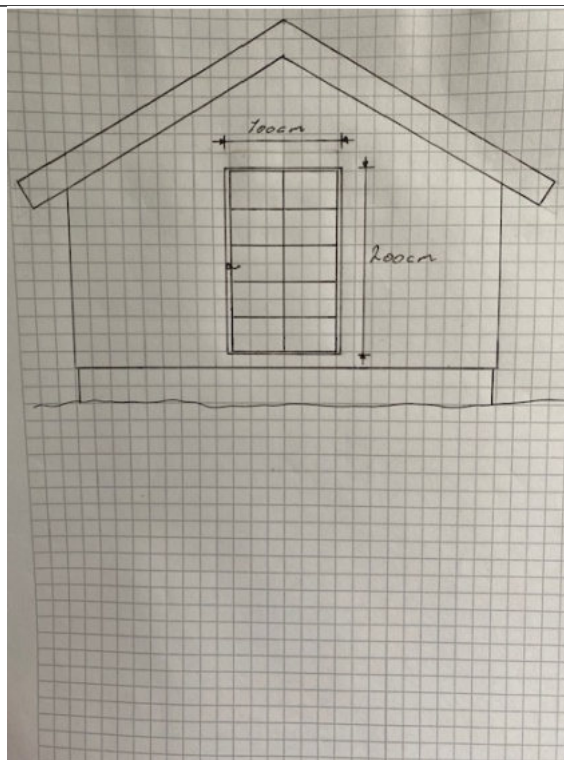
Mvh Hilde Eggen/92286107 Kristian Eggen/92603044



Figur 1. Søknad om platting foran inngangsparti og frittstående mot sørøst.



Figur 2: Fasade sørøst, søknad om erstatning av vindu til terrassedør.



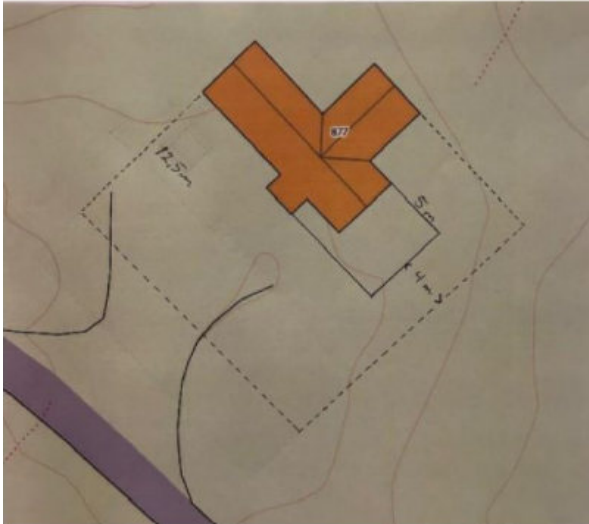
Figur 3: Søknadstegning av terrassedør mot sørøst til platting.



Figur 4: Søknad om bytte vindu med samme lysåpning mot sørvest, samt skifte av kledning.

Andre saksopplysninger

- Søker var i kontakt med tidligere forvalter i 2020 ifbm. med spørsmål om fasadeendringer i forbindelse med utskiftning av 1 vindu på kortvegg til et litt større vindu i høyden, samme bredde som før. Saken ble vurdert for å være i tråd med verneformål i dette tilfellet.
- Søker oversendte vedtaksbrev fra Statskog den 02.01.2024, der søknad om inngjerding av fritidseiendommen inngår.



Figur 5 Søknad om inngjerding av fritidseiendom.

Hjemmelsgrunnlag – verneforskriften og naturmangfoldloven (NML)

Formålet med opprettelsen av Øyungen landskapsvernområde er ifølge verneforskriften, § 2:

«ta vare på et særpreget natur- og kulturlandskap med tilhørende planteliv, der seterlandskapet med seterbebyggelse, setervoller og kulturminner utgjør en vesentlig del av landskapets egenart.»

I vernebestemmelsene § 3 heter det at «området er vernet mot alle tekniske inngrep eller tiltak som vesentlig kan endre eller virke inn på landskapets art eller karakter slik som f.eks. oppføring av bygninger, anlegg og faste innretninger... inngjerding av utmarksarealer... m.v. Fylkesmannen avgjør i tvilstilfeller om et tiltak må ansees å ville endre landskapets art eller karakter vesentlig»

Naturmangfoldloven (nml) §48 1.ledd «Forvaltningsmyndigheten kan gjøre unntak fra et vernevedtak dersom det ikke strider mot vernevedtakets formål og ikke kan påvirke verneverdiene nevneverdig, eller dersom sikkerhetshensyn eller hensynet til vesentlige samfunnsinteresser gjør det nødvendig.»

Søknad om dispensasjon etter første ledd skal inneholde nødvendig dokumentasjon om tiltakets virkning på verneverdiene. I dispensasjon etter første ledd skal begrunnelsen for vedtaket vise hvordan forvaltningsmyndigheten har vurdert virkningene som dispensasjonen kan få for verneverdiene, og hvilken vekt det er lagt på dette.

En dispensasjon fra vernebestemmelser krever vurdering etter de miljørettslige prinsippene i nml §§ 8–12, og det skal gjøres en vurdering av eventuelle presedensvirkninger.

Myndighet

Nasjonalparkstyret for Forollhogna er forvaltningsmyndighet etter forskrift om Øyungen landskapsvernområde.

Søknaden behandles av arbeidsutvalget (AU) for nasjonalparkstyret i tråd med delegeringsreglementet av 15.06.2020: kap. 4.4.1 «AU delegeres myndighet til å treffe vedtak etter naturmangfoldloven / verneforskriftene i enkeltsaker som ikke er av stor (negativ) betydning for verneverdiene (kurante saker som ikke kan delegeres til forvalter). Saker som regnes som kurante forutsetter at representantene i AU er enige i vedtakets innhold (tillatelse med vilkår)»,

kap. 4.4.2 «AU kan avslå søknader etter verneforskriftenes bestemmelser når utfallet av søknaden er gitt ut fra verneforskrift, forvaltningsplan og tidligere behandlinger og drøftinger i styret.» Dersom AU ikke avslår søknaden eller vedtaket ikke blir enstemmig, skal saken behandles av nasjonalparkstyret. kap. 4.4.3 «AU-vedtak skal treffes innenfor rammen av prinsipper fastsatt av styret for de ulike saksområdene i tråd med naturmangfoldloven/verneforskriftene»

Vurderinger

Naturmangfoldloven

§ 8 - Kunnskapsgrunnlaget

Eiendommen er registrert som fest grunn, fritidseiendom og har beliggenhet i nær tilknytning Øyungsvegen.

Temaet bygninger er godt utredet gjennom forvaltningsveileder for Øyungen landskapsvernområde med særskilte retningslinjer for byggeskikk i kap. 4.2. Det er også utarbeidet egen byggeskikkveileder for verneområdene i Forollhogna. Eiendommen har beliggenhet innenfor området som er beskrevet som et verdifullt og helhetlig seterområde jfr. rapport av 2007, Holtålen kommune – *oppfølging av særlige viktige kulturlandskap i Sør-Trøndelag*. Området er først og fremst karakterisert som et seterområde med utpregede setermiljø, men det finnes likevel en god del enkelthytter. Modernisering av eksisterende bebyggelse gjennom standardheving, særskilt seterbebyggelse, er pekt på å kunne forringe helheten i området som et setermiljø og kulturlandskap. Hytter som tema er ikke nærmere beskrevet i forvaltningsplan, men forstås slik at fritidsbebyggelse i hovedsak skal underrette seg seterbebyggelsen. Ifølge Nibios beitelagskart er det Ålen beitelag – vest som har organisert beiterett i området, primært sau.

§ 9 - Føre-var-prinsippet

Kunnskapsgrunnlaget vurderes tilstrekkelig til å kunne vurdere søknaden. Føre-var-prinsippet kommer derfor ikke til anvendelse.

§10 - Økosystemtilnærming og samlet belastning

Søknad om platting

Betegnelsen platting benyttes om terrasser som ikke på noen punkt er høyere enn 0,5 over planert terreng. Platting er et forholdvis ukjent element i seterdalene og setermiljøet i Forollhogna-området og tradisjonelt sett aldri vært benyttet. Gjennom byggeskikkveilederen er det anbefalt å bruke steinheller direkte på bakken. Det har allikevel vært tillat med oppføring av mindre platting på vilkår om at disse skal legges direkte på bakken, uten rekkverk, med en dempet naturlig farge.

Det vurderes at omsøkt platting, beregnet til 38,5 m², er et relativt stort bebygd areal og element som kan påvirke landskapsbilde og bebyggelsen. Likeså er det vektlagt i

vurderingen at å tillate omsøkt plutting av den størrelsesorden vil føre til presedensvirkninger i tilsvarende saker innenfor verneområdene rundt Forollhogna. Nasjonalparkstyret har ved tidligere behandlinger godkjent mindre pluttinger, og forvalter er derfor innstilt på å kunne gi tillatelse til plutting på inntil 15 m². Denne størrelsesbestemmelsen har nasjonalparkstyret vurdert til å ikke skille seg sterkt fra, eller bli et dominerende element som vil virke skjemmende på landskapsbilde eller utgjøre vesentlig inngrep mot verneverdiene.

Søknad om erstatning/omgjøring til verandadør og vindu

Hvilke bygningsmessige tiltak som vurderes til å kunne virke skjemmende på landskapsbilde, eller utgjøre en noen trussel mot kulturlandskapet som verneverdi er generelt utfordrende å vurdere.

Tilsvarende gjelder omsøkte fasadeendringer gjennom erstatning av vindu til utgangsdør/verandadør. Slik søknadstegninger fremstår vil terrassedør ha maksimal lysåpning. Hytter som bygninger vurderes som noe mer fristilt av hva som angår utforming og uttrykk sammenliknet med den opprinnelige seterbebyggelsen. Forvalter er innstilt på å imøtekomme søknad om dør, men er skeptisk til hvilket uttrykk maksimal lysåpning vil gi bygningsmassen. Det er viktig å legge vekt på at landskapsvernområdet fortsatt skal være en seterdal med relativ enkel og nøktern bebyggelse, også fritidsbebyggelse. Dette begrunnes også i presedensvirkninger ved å åpne for moderniseringer, ved å tilnærme seg lokal byggeskikk i størst mulig grad. Det settes derfor vilkår om at terrassedør skal ha brystning med tillatt lysåpning i overkant, og at det videre anbefales delt vindu i dør, slik at døra tilpasser seg resten av bygningen.

Erstatning av vindu, samt skifte av kledning, likt mot likt, med samme lysåpning vurderes som vedlikehold, og unntatt søknad dersom man beholder samme uttrykk.

Inngjerding av fritidseiendom

All inngjerding som ikke er direkte knyttet til setervoller og nødvendig i landbruksdrift er i utgangspunktet forbudt jfr. verneforskrift. Inngjerding av arealer har vært benyttet i seterdalene av praktiske årsaker i forbindelse med utmarksutnyttelse og lanbruksdrift og kan sies å utgjøre element i kulturlandskapet.

Statskog/Fjellstyret har nylig vedtatt retningslinjer vedrørende søknad om gjerder rundt fritidsbebyggelse i statsallmenningene i Holtålen. I søknaden er inngjerdet og bebyggt areal på eiendommen beregnet til å utgjøre ca. 380 m³, og dermed innenfor fjelletstyrets retningslinjer på maksimalt 400 m². I enkelte tilfeller kan inngjerding være formålstjenlig, både for hytteiere og for beitebrukere. I forbindelse med utarbeidelse av retningslinjene, har både lokalt beitelag og nasjonalparkstyret vært involvert. Søknad om inngjerding som omsøkt vurderes ikke til å begrense utmarksareal i stor grad og vil ikke kunne påvirke verneverdiene negativt. Det vurderes derfor at omsøkt gjerding kan aksepteres.

§ 11 - Kostnadene ved miljøforringelse skal bæres av tiltakshaver

Dersom det oppstår skader på natur eller miljø i forbindelse med tiltakene må kostnader for oppretting dekkes av tiltakshaver. Bygningsavfall skal fraktes ut og deponeres på forskriftsmessig vis for å unngå forurensing.

§ 12 - Miljøforsvarlige teknikker og driftsmetoder

Materialvalg og fargevalg plutting og dør skal tilpasses hytta slik at det blir en naturlig del av bygget. Inngjerding av fritidseiendom skal følge fjellstyrets egne retningslinjer.

Samlet vurdering

Omsøkte tiltak om plutting og fasadeendringer er delvis imøtekommet. Søknad om oppføring av plutting vurderes til å være i størrelsesorden stor i forhold til hytta. Nasjonalparkstyret har tidligere behandlet tilsvarende søknader om plutting, og har lagt seg på en praksis der mindre plutting på inntil 15 m², uten rekkverk på terreng og i direkte tilknytning bygningen kan aksepteres. Ny terassedør som erstatning for vindu kan aksepteres, med vilkår om at denne skal tilpasses bygningen. Det er viktig å legge vekt på at landskapsvernområdet fortsatt skal

være en seterdal med relativ enkel og nøktern bebyggelse. Delvis innvilget søknad begrunnes i presedensvirkninger. Søknad om inngjerding som omsøkt vurderes ikke til å begrense utmarksareal i stor grad, og skal være i tråd med det lokale fjellstyrets egne retninglinjer. Samlet tiltak med de vilkår som er satt anses ikke til å ikke påvirke landskapets art eller karakter i vesentlig grad.

From: "Hilde Eggen" <hilde.bakken.eggen@gmail.com>
Sent: Fri, 18 Aug 2023 11:54:01 +0200
To: "Bull, Hans" <hans.bull@statsforvalteren.no>
Subject: Fasadeendring/meldeplikt
Categories: Rød kategori

Hei.

Jeg vet ikke om du er riktig mottaker, men håper du da evt. kan gi meg beskjed om hvem jeg bør kontakte for å få svar på denne henvendelsen.

Vi har tidligere vært i kontakt med Astrid Alice Haug, og sendt en søknad om inngjerding rundt hytta ved Øyungen (Øyungsvegen 877, 300/1/32). Etter kontakt med fjellstyret i Holtålen, forstår jeg det slik at dette vil bli avgjort ila høsten.

I tillegg til inngjerding har vi et ønske om å bygge en platt på sørøst siden av hytta, samt på forsiden. Dette er en platt som vil gå i flukt med terrenget og uten rekkverk, slik at den ikke blir dominerende i naturbildet da hytta ligger lavt i terrenget. Vi har også et ønske om å gjøre en liten endring på de to veggene som plattingen kommer i flukt med:

- Skifte av kledning (denne blir lik den som er i dag)
- Skifte vindu ut mot veien (ingen endring på lysåpning)
- Sette inn verandadør i stedet for vindu på sørøst siden. Her ønsker vi å få inn ei dør med samme bredde som en dør som har stått der før.

Ifølge kommunenes regler, er det ikke søknadspliktig å bygge platting så lenge man følger forskriften om høyde fra bakken. Er det da slik at det holder å sende dere et oversiktsbilde over en tenkt platting, samt bilde av nåværende vegger med skisse over hvordan vi tenker det, jf tidligere prosess da vi satte inn et nytt og større vindu? - altså meldepliktig etter verneforskriften?

Mvh Hilde Bakken Eggen/92286107

From: "Bull, Hans"
Sent: Fri, 1 Sep 2023 07:36:52 +0000
To: "hilde.bakken.eggen@gmail.com" <hilde.bakken.eggen@gmail.com>
Cc: "Duvier, Roy" <Roy.Duvier@statsforvalteren.no>; "Nisja, Eli Grete" <eli.nisja@statsforvalteren.no>; "jens.erik.troen@holtalen.kommune.no" <jens.erik.troen@holtalen.kommune.no>
Subject: SV: Søknad/meldeplikt?

Hei Hilde!

Svarer opp epost om forespørsel om søknadsplikt/meldeplikt om tiltak på hytte i Øyungen landskapsvernområde.

[Nasjonalparkstyret for Forollhogna](#) er forvaltningsmyndighet etter verneforskrift for landskapsvernområde.

Ja, disse tiltakene som er listet opp nedenunder er søknadspliktig etter verneforskrift, og det må sendes skriftlig søknad om dette.

Meldeplikt vedr. tidligere prosess om innsetting av større vindu er ukjent for oss. Søknad om inngjerding av område av hytta er ukjent for oss, mulig det er søknad til fjellstyret du henviser til?

Vi anbefaler i første omgang å kontakte Holtålen kommune for veiledning, og at søknad stiles hit. Dersom Statskog/fjellstyre har vurdert tidligere søknader, legg ved eventuelle vedtak/avklaringer.

Det kan virke komplisert, men vi håper vi kan få en best mulig saksflyt da det kan bli mange aktører å forholde seg til.

Videre anbefaler vi å ta en kikk i byggeskikkveileder – [Bygninger i seterlandskap, Forollhogna nasjonalpark med tilliggende landskapsvernområder](#)

Med vennlig hilsen
Hans Bull
Nasjonalparkforvalter



**Nasjonalparkstyret
for Forollhogna**

Telefon
: 73 19 93 96/ 457 26 636 E-post:
hans.bull@statsforvalteren.no Web:
www.statsforvalteren.no/tl

Fra: Hilde Eggen <hilde.bakken.eggen@gmail.com>

Sendt: tirsdag 29. august 2023 20:36

Til: Duvier, Roy <Roy.Duvier@statsforvalteren.no>

Kopi: Kristian <kristianeggen77@gmail.com> **Emne:**
Søknad/meldeplikt?

Hei.

Viser til tidligere telefonsamtale, og sender herved mail ang. Øyungsvegen 877, 300/1/32.

I februar sendte vi en søknad om inngjerding av område rundt hytta. I tillegg til inngjerding har vi et ønske om å bygge en platt på sørøst siden av hytta, samt på forsiden. Dette er en frittstående platt, som vil gå i flukt med terrenget. Platten blir uten rekkverk, slik at den ikke blir dominerende i naturbildet da hytta ligger lavt i terrenget. Vi har også et ønske om å gjøre en liten endring på de to veggene som plattingen kommer i flukt med:

- Skifte av kledning (denne blir lik den som er i dag)
- Skifte vindu ut mot veien (ingen endring på lysåpning)
- Sette inn verandadør i stedet for vindu på sørøst siden. Her ønsker vi å få inn ei dør med samme bredde som en dør som har stått der tidligere.

Ifølge kommunenes regler, er det ikke søknadspliktig å bygge platting så lenge man følger forskriften om høyde fra bakken: [Har du planar om å byggje terrasse eller tilbygg etter 1. mai? - Direktoratet for byggkvalitet \(dibk.no\)](#).

Er dette vi ønsker søknadspliktig, eller går det inn under meldeplikt etter verneforskriften, jf. tidligere prosess da vi satte inn et større vindu?

Vedlagt ligger oversiktsbilde av en tenkt platt, samt bilde av nåværende røst-vegg og tegning av vegg etter endring.

Mvh Hilde Eggen/92286107

Fra: Hilde Eggen[hilde.bakken.eggen@gmail.com]
Sendt: 04.09.2023 20:08:48
Til: Jens Erik Trøen[jens.erik.troen@holtalen.kommune.no]
Kopi: Kristian[kristianeggen77@gmail.com];
Tittel: Fwd: Søknad/meldeplikt?

Denne eposten er sendt fra en person utenfor organisasjonen. Ikke klikk på lenker eller åpne vedlegg før du er sikker på hvem avsender er, og at innholdet er trygt.

----- Forwarded message -----

Fra: **Hilde Eggen** <hilde.bakken.eggen@gmail.com>
Date: tir. 29. aug. 2023 kl. 20:36
Subject: Søknad/meldeplikt?
To: <roy.duvier@statsforvalteren.no>
Cc: Kristian <kristianeggen77@gmail.com>

Hei.

Denne mailen går som en søknad til Holtålen kommune, selv om vi ser at du har blitt satt på kopi av Hans Bull. Vi kontaktet først nasjonalparkstyret og de ønsket tegninger og søknad før vi henvendte oss til kommunen.

(Ang. søknad av inngjerding rundt hytta, har jeg snakket med fjellstyret, og det avventes nå en uttalelse fra statsskog, slik jeg har skjønt det?)

Søknad ang. ønske av endring av Øyungsvegen 877, 300/1/32:

Vi har et ønske om å bygge en platt på sørøst siden av hytta, samt på forsiden. Dette er en frittstående platt, som vil gå i flukt med terrenget. Platten blir uten rekkverk, slik at den ikke blir dominerende i naturbildet da hytta ligger lavt i terrenget. Vi har også et ønske om å gjøre en liten endring på de to veggene som plattingen kommer i flukt med:

- Skifte av kledning (denne blir lik den som er i dag)
- Skifte vindu ut mot veien (ingen endring på lysåpning)
- Sette inn verandadør i stedet for vindu på sørøst siden. Her ønsker vi å få inn ei dør med samme bredde som en dør som har stått der tidligere.

Vedlagt ligger oversiktsbilde av en tenkt platt, kjøkkenvegg mot vei, samt bilde av nåværende røst-vegg og tegning av vegg etter endring.

Mvh Hilde Eggen/92286107
Kristian Eggen/92603044

Retningslinjer ved søknad om gjerder rundt fritidsbebyggelse i statsallmenningene i Holtålen.

Fastsatt med hjemmel i fjelloven §12

I statsallmenning er det ikke tillatt å sette opp gjerder uten grunneiers tillatelse. I områder med beitedyr kan det være formålstjenlig, både for hytteeiere og for beitebrukere, at det kan gis tillatelse til begrenset inngjerding ved fritidsbebyggelse. Søknad om slik tillatelse vil behandles etter følgende retningslinjer:

1. Retningslinjene gjelder i Holden, Hesjedal, Gauldal, Haltdal søndre, Haltdal nordre og Østerå statsallmenninger.
2. All inngjerding er søknadspliktig. Det kan søkes om oppføring av gjerde der dette er nødvendig for å holde beitedyr unna fortrinnsvis inngangsdør/trammer og uteplass, eventuelt passasje mellom hytte og uthus/anneks. Søknaden skal inneholde navn på fester, festenummer, målsatt skisse som viser bebyggelsen og hvor gjerdet er tenkt satt, videre en begrunnelse for hvorfor areal ønskes inngjerdet.
3. Sum av bebygd og inngjerdet areal skal begrenses så mye som mulig og maksimalt utgjøre 400 m².
4. Søker er ansvarlig for at utforming og vedlikehold av gjerdet ikke utgjør en felle eller fare for beitedyr eller vilt.
5. Det er tillatt å bruke gjerde av treverk med liggende bord eller tradisjonell saueneetting. Oppføring av trådgjerder/strømgjerder tillates ikke. Gjerdet skal være stramt oppsatt og trådgjerde må settes opp med de minste rutene nederst. Grunder og le skal slå utover og stå åpne i vinterhalvåret.
6. Maksimal lysåpning mellom bord på tregjerde er 7 cm. Gjerde skal være mellom 90 og 110 cm. høyt.
7. Det skal sikres fri ferdsel for dyr og folk etter faste stier.
8. Det gjøres oppmerksom på at beiteretten fortsatt gjelder, selv om et område er inngjerdet.
9. Gjerder som ikke blir vedlikeholdt og som kan være farlig for folk og dyr skal fjernes. Statskog kan fjerne slike gjerder for festers bekostning. Dette gjelder også allerede oppsatte gjerder som ikke er godkjent av Statskog.
10. Oppsetting av gjerder rundt fritidsbebyggelse i verneområder krever i tillegg godkjenning fra vernemyndigheten.
11. Søker må selv undersøke om kommunen har egne bestemmelser for inngjerding i det aktuelle området (reguleringsplan). Dersom det er forskjell mellom Statskog og kommunens regler/forskrifter vil det være de strengeste som gjelder.
12. Statskog kan kreve godkjent oppsatt gjerde fjernet dersom det ikke lengre er behov eller andre forhold gjør dette nødvendig for grunneier eller andre interesser.

Søknad om grunneiers tillatelse sendes på e-post til post@statskog.no og merkes med «Søknad om gjerde på statsallmenningene i Holtålen».

Retningslinjene er godkjent av Fjellstyrene i Holtålen sak 24/23

Stadfestet av Statskog SF, 13.9.2023.

Carl Libach

Hilde Eggen

Vår ref.
22/6665- 7

Deres ref.

Vår dato
05.12.2023

Vår saksbehandler
Carl Libach
480 34 989, cal@statskog.no

Tillatelse til inngjerding av fritidsbebyggelse på Øyungsveien 877, feste 5026/300/1/32 i Hesjedal statsallmenning i Holtålen kommune

Statskogs tillatelse til inngjerding av 4.11.2023 oppheves.

Viser til korrigert søknad om inngjerding av fritidsbebyggelse av 16.11. 2022 og Retningslinjer for inngjerding av fritidsbebyggelse i statsallmenningene i Holtålen fastsatt 13.9.2023.

Det gis med dette tillatelse til å gjerde inn fritidsbebyggelsen på feste 5026/300/1/32 i Hesjedal statsallmenning i Holtålen kommune på følgende vilkår:

1. Gjerde skal settes opp i henhold til stiplede linje på nedenstående skisse:



2. Sum av bebygd og inngjerdet areal skal begrenses så mye som mulig og maksimalt utgjøre 400 m².
3. Det skal benyttes sauenetting som settes med de minste rutene ned. Gjerdet skal være mellom 90 og 110 cm høyt.

4. Søker må selv undersøke om kommunen har egne bestemmelser for inngjerding i det aktuelle området (reguleringsplan) og eventuelt søke kommunen om tillatelse til inngjerding.
5. I tillegg gjelder vilkår og bestemmelser som framgår av Retningslinjer for inngjerding av fritidsbebyggelse i statsallmenningene i Holtålen fastsatt 13.9.2023. (Vedlagt).

Inngjerdingen kan først skje når søker har bekreftet at vilkårene er godtatt. Bekreftelse gis ved en tilbakemelding til Statskog.

Med hilsen

Carl Libach
seniorkonsulent

Dette dokumentet er elektronisk signert

Vedlegg: 1

Kopi til:
Fjellstyrene i Holtålen
Holtålen kommune



Saksfremlegg

Arkivsaksnr: 2023/13557

Saksbehandler: Sara Kristiane Kjærgård
Eide

| Utvalg | Utvalgssak | Møtedato |
|--|------------|------------|
| Arbeidsutvalg for nasjonalparkstyret Forollhogna | 3/2024 | 11.01.2024 |

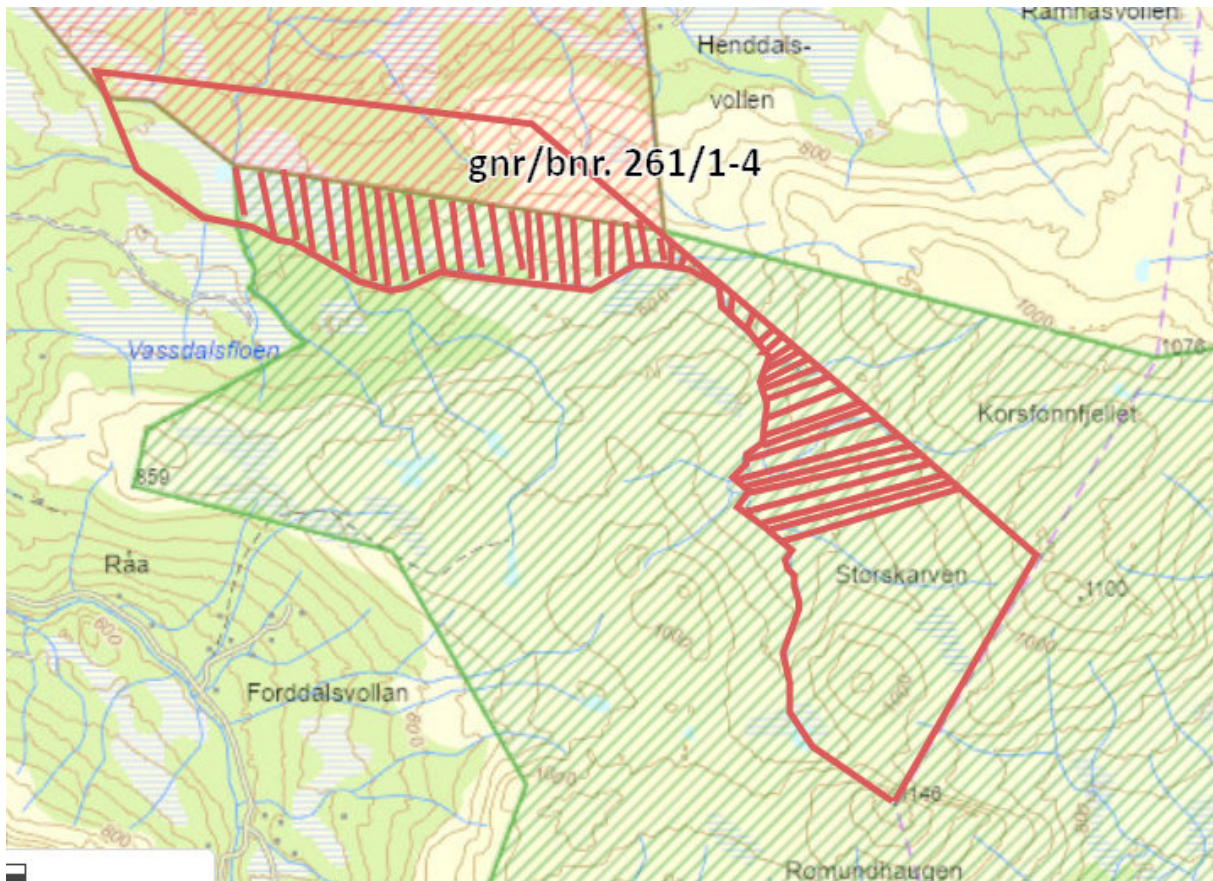
Forollhogna nasjonalpark - søknad om bruk av snøscooter for tilsyn på eiendom og utkjøring av saltstein - Ravnås sameie v/ Svein Fløttum

Innstilling til vedtak:

Nasjonalparkstyret for Forollhogna ved arbeidsutvalget gir Ravnås sameie v/ Svein Fløttum dispensasjon fra Forskrift om vern av Forollhogna nasjonalpark §3 punkt 1, for bruk av snøscooter for utkjøring av saltstein på gnr/bnr. 261/1-4. Det gis avslag på søknad om bruk av snøscooter for tilsyn på egen eiendom og grensemerking til jakt.

Vilkår:

1. Tillatelsen gjelder for inntil 2 turer per år, i perioden 2024-2027. Dispensasjon gjelder frem til 15. april hvert år.
2. Tillatelsen er knyttet til frakt av saltstein på egen eiendom innenfor Forollhogna nasjonalpark. Tillatelsen gjelder innenfor det røde, skraverte feltet merket i kart 1.
3. Transport skal begrenses til det nødvendige, og skal foregå aktsomt og hensynsfullt for å unngå skade og ulempe for naturmiljø og mennesker. Det skal utvises særlig hensyn til villrein.
4. Det skal føres kjørebok. Kopi av kjørebok skal på forespørsel sendes inn til nasjonalparkstyret.
5. Kjørebok, sammen med denne tillatelsen, skal medbringes under transport og framvises ved eventuell kontroll.



Kart 1: Viser oversikt over eiendommen gnr/bnr. 261/1-4 innenfor Forollhogna nasjonalpark. Det skraverte området markerer hvor det er tillatt med motorferdsel i forbindelse med utkjøring av saltstein.

Hjemmel

Tillatelse for utkjøring av saltstein er hjemlet i Forskrift om vern av Forollhogna nasjonalpark §3 punkt 5.3 c), som sier at: «Forvaltningsmyndigheten kan gi tillatelse til utkjøring av saltsteiner på snødekt mark».

Avslaget om bruk av snøscooter for tilsyn på egen eiendom og grensemerker er hjemlet i Forskrift om vern av Forollhogna nasjonalpark §4, naturmangfoldlovens § 48 – første ledd, som sier at: «Forvaltningsmyndigheten kan gjøre unntak fra et vernevedtak dersom det ikke strider mot vernevedtakets formål og ikke kan påvirke verneverdiene nevneverdig, eller dersom sikkerhetshensyn eller hensynet til vesentlige samfunnsinteresser gjør det nødvendig».

Begrunnelse

Det gis tillatelse for inntil 2 turer med snøscooter for utkjøring av saltstein på eiendommen. Arbeidsutvalget legger vekt på at utkjøring av saltstein er knyttet til næringsutøvelse og er begrenset i tid og omfang. Det er i dette tilfellet også naturlig at transporten av saltstein skjer med utgangspunkt i søkers gård. Det anses at 2 turer er tilstrekkelig for å utføre det aktuelle arbeidet som tidligere år.

Det gis avslag på søknad om bruk av snøscooter for tilsyn på egen eiendom og grensemerking i forbindelse med utleie av jaktterreng. Da eiendomsgrenser og jaktfelt nå finnes i digitale kartløsninger, anses ikke behovet så stort at det er nødvendig med årlige scooterturer for å sjekke fysiske grensemerker. Arbeidsutvalget legger vekt på at

det allerede er lite forstyrrelser knyttet til motorferdsel i området, og at det ikke er ønskelig med en etablert praksis med fri kjøring innenfor nasjonalparken. Presedensvirkning av en slik praksis vil kunne påvirke verneverdiene nevneverdig og vil stride mot verneformålet.

Annet lovverk

For omsøkte motorferdsel vil det i de fleste tilfeller være nødvendig med egen dispensasjon etter Lov om motorferdsel i utmark. Søknad om dette må sendes kommunen.

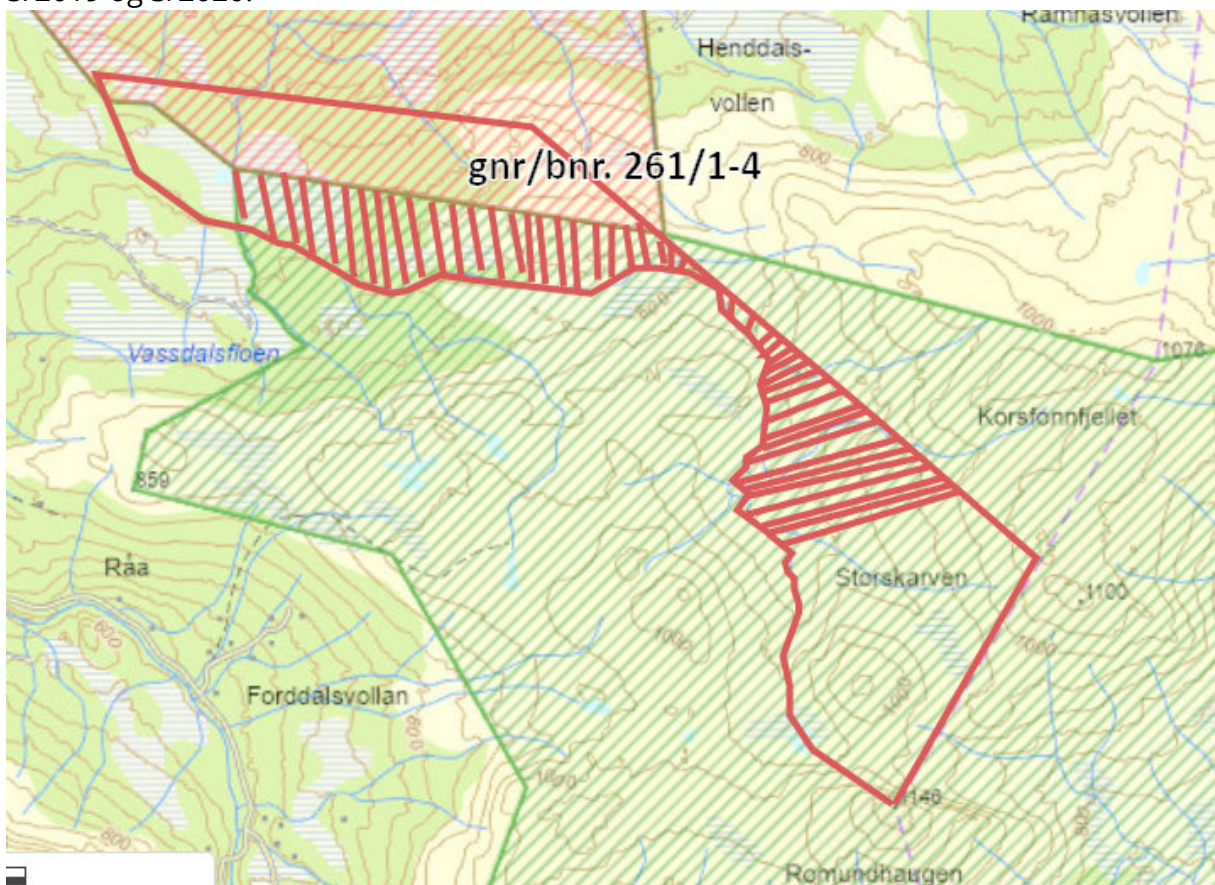
Etter § 10 i Lov om motorferdsel i utmark kan grunneier nekte motorferdsel på sin eiendom. Grunneiers tillatelse skal også hentes inn der dette er nødvendig.

Saksopplysninger

Sakens bakgrunn

Viser til søknad av 04.12.23, samt telefonsamtale den 04.01.24, hvor Svein Fløttum søker om bruk av snøscooter for ettersyn av grensemerker og selve eiendommen, samt for utkjøring av saltstein. Det søkes om 2 turer for ettersyn av eiendom og grensemerker, og 2-3 turer med utkjøring av saltstein. Transporten skal skje på gnr/bnr. 261/1-5 i Midtre Gauldal kommune, jfr. kart 1. Søker er selv grunneier på eiendommen der de driver med husdyrproduksjon, skogbruk og jakt.

Søker er en del av Singsås Vestre beitelag, men øvrig transport i beitelaget skjer med utgangspunkt i andre startpunkt. I dette tilfellet er det naturlig at transporten skjer med utgangspunkt i søkers gård til de aktuelle saltsteinsplassene på egen eiendom. Søker har tidligere år hatt løyve for utkjøring av saltstein på egen eiendom, ref. delegert sak 5/2019 og 3/2020.



Kart 1: Viser oversikt over eiendommen gnr/bnr. 261/1-4 innenfor Forollhogna nasjonalpark. Det skraverte området markerer hvor det er tillatt med motorferdsel i forbindelse med utkjøring av saltstein.

Formell bakgrunn for vurdering og vedtak

- Forvaltningsplan for Forollhogna, godkjent 2004.
- Naturmangfoldloven.
- Vedtak om delegering av 15.06.2020, styresak 17/2020.

Hjemmelsgrunnlag

Verneformål

Formålet med opprettelsen av Forollhogna nasjonalpark er:

- å bevare et stort, sammenhengende og i det vesentlige urørt fjellområde,
- å bevare i naturlig tilstand landskapsformer og det biologiske mangfoldet med en

varierte vegetasjon med stort innslag av kravfulle plantearter og et rikt dyreliv med en høyproduktiv villreinstamme,
- å verne om kulturminner og kulturlandskapsinnslag.

Verneforskrift og forvaltningsplan

Det er et overordnet forbud mot motorisert ferdsel innenfor nasjonalparken, jfr. verneforskriftens §3, punkt 5.1. I verneforskriftens §3, punkt 5.3, står det listet tiltak forvaltningsmyndigheten kan gi tillatelse til. Her inngår blant annet utkjøring av saltstein på snødekt mark, jfr. punkt 5.3 c).

Det er ikke hjemmel i verneforskriften om bruk av snøscooter for tilsyn av grensemerker i forbindelse med utleie av jaktterreng. Tiltaket må derfor behandles etter naturmangfoldlovens § 48 – første ledd, første alternativ. Forvaltningsmyndigheten kan gjøre unntak fra et vernevedtak dersom det ikke strider mot vernevedtakets formål, samt ikke påvirker verneverdiene nevneverdig, eller dersom sikkerhetshensyn eller hensynet til vesentlige samfunnsinteresser gjør det nødvendig.

I praksis er det normalt kun gitt flerårige tillatelser til bruk av snøscooter for godt organiserte opplegg i regi av beitelag for utkjøring av saltsteiner, jfr. forvaltningsplan s. 22. Dette må derimot veies opp mot et overordnet mål om å holde motorferdselen til et minimum, samt at det skal være praktisk gjennomførbart.

Av hensyn til villrein og viltet generelt er det etablert praksis at all transport i nasjonalparken, så langt det er mulig, skal skje innen 15.april.

Vurderinger

Vurdering etter naturmangfoldloven

Etter § 7 i Naturmangfoldloven skal de miljørettslige prinsippene i NML §§ 8 til 12 legges til grunn som retningslinjer ved utøving av offentlig myndighet.

Forvaltningsmyndigheten må ved alle tiltak som omfatter naturmangfoldet, vurdere søknadene etter disse paragrafene.

§ 8 - Kunnskapsgrunnlaget

Kunnskapsgrunnlaget er hentet fra søknad og dialog med søker, kartløsninger med innsyn i sensitive artsdata, Naturbase, lokalt SNO, forvaltningsplan og etablert forvaltningspraksis. Det er registrert ynglingsplass for en rødlistet art innenfor omsøkte område som kan ta skade av omsøkte motorferdsel. Det er derfor satt vilkår som begrenser omfanget av motorferdselen. Det er ikke registrert andre arter, økosystemer eller naturtyper som kan ta skade av omsøkte tiltak isolert sett.

Omsøkte tiltak skjer innenfor leveområde for villrein. Før var området brukt av små bukkeflokker for vinterbeite, da siste observasjoner ble gjort i 2010. Området har vært lite brukt av villreinen de siste årene. Det er et ønske at villreinen tar i bruk større deler av leveområdet sitt, og det er derfor likevel viktig å ha med vilkår som begrenser ulempen med motorferdselen.

Kunnskapsgrunnlaget vurderes å være tilstrekkelig til å behandle saken, og «føre var prinsippet» trengs derfor ikke tas i bruk, jf. NML § 9.

§10 - Økosystemtilnærming og samlet belastning

Området er stort sett brukt til beite og jakt, og det er begrenset bebyggelse innenfor denne delen av nasjonalparken. Omfanget av motorferdsel er derfor moderat, og i første omgang knyttet til utkjøring av saltstein. Det er derfor viktig at en ikke bare ser på den aktuelle transporten isolert sett, men har et langsiktig og helhetlig perspektiv på motorferdselen i området.

Transport med snøscooter vil i svært liten grad etterlate seg kjørespor og vil normalt ikke medføre vesentlig skade på naturmiljøet. Ulempen med transportene er i første rekke knyttet til støy av forbigående karakter, og vil kunne virke forstyrrende på viltet i nærheten. Det er derfor viktig å begrense denne forstyrrelsen. Fri kjøring innenfor egen eiendom vurderes å være mer forstyrrende for viltet, enn ved utkjøring av saltstein etter bestemte traséer. Fri kjøring vurderes derfor til å kunne komme i konflikt med verneformål og verneverdier.

Utkjøring av saltstein anses som nødvendig for å kunne drive beite på eiendommen. Med gitte vilkår, vurderes dette tiltaket ikke å gjøre nevneverdig skade på naturmiljøet.

§ 11 - Kostnadene ved miljøforringelse skal bæres av tiltakshaver

Faren for forverring av naturmiljøet blir vurdert som liten. Skulle omsøkte tiltak medføre skade på naturmiljøet, skal kostnader ved retting dekkes av tiltakshaver.

§ 12 - Miljøforsvarlige teknikker og driftsmetoder

Transport med snøscooter vil skje i en tid på året som er sårbar for viltet. Ved å sette vilkår som begrenser omfanget av forstyrrelser, anses snøscooter å være de mest miljøforsvarlige metodene.

Samlet vurdering

Det vurderes å gi tillatelse for inntil 2 turer med snøscooter for utkjøring av saltstein på eiendommen. Arbeidsutvalget legger vekt på at utkjøring av saltstein er knyttet til næringsutøvelse og er begrenset i tid og omfang. Det er i dette tilfellet også naturlig at transporten av saltstein skjer med utgangspunkt i søkers gård. Det anses at 2 turer er tilstrekkelig for å utføre det aktuelle arbeidet som tidligere år.

Det vurderes å gi avslag på søknad om bruk av snøscooter for tilsyn på egen eiendom og grensemerking i forbindelse med utleie av jaktterreng. Da eiendomsgrenser og jaktfelt nå finnes i digitale kartløsninger, anses ikke behovet så stort at det er nødvendig med årlige scooterturer for å sjekke fysiske grensemerker. Arbeidsutvalget legger vekt på at det allerede er lite forstyrrelser knyttet til motorferdsel i området, og at det ikke er ønskelig med en etablert praksis med fri kjøring innenfor nasjonalparken.

Presedensvirkning av en slik praksis vil kunne påvirke verneverdiene nevneverdig og vil stride mot verneformålet.



Møteprotokoll

Utvalg: Arbeidsutvalg for nasjonalparkstyret Forollhogna

Møtested: Teams, Teams

Dato: 11.01.2024

Tidspunkt: 09:00 - 11:00

Følgende faste medlemmer møtte:

| Navn | Funksjon | Representerer |
|---------------|----------|------------------------|
| Sivert Moen | Leder | Midtre Gauldal kommune |
| Runa Finborud | Medlem | Os kommune |
| Tone Hagen | Medlem | Tynset kommune |

Merknader:

Møteinnkalling og sakliste ble godkjent.

Møteprotokollen sendes ut til alle AU-medlemmene for godkjenning.

Fra administrasjonen møtte:

| Navn | |
|---------------------|-------------------------------------|
| Hans Bull | Nasjonalparkforvalter i Forollhogna |
| Sara Kristiane Eide | Nasjonalparkforvalter i Forollhogna |
| Eli Grete Nisja | Nasjonalparkforvalter i Forollhogna |

Underskrift:

Vi bekrefter med underskriftene våre at det som er ført på de sidene vi har signert i møteboka, er i samsvar med det som ble vedtatt på møtet.

12. januar 2024

Sivert Moen,
Styreleder

Runa Finborud
nestleder

Tone Hagen
styremedlem

Saksliste

| Utvalgs- saksnr | Innhold | Lukket | Arkiv- saksnr |
|--------------------|--|--------|------------------|
| ST 1/2024 | Vangrøftdalen-Kjurrudalen landskapsvernområde - pålegg om retting av tiltak uten tillatelse og varsel om tvangsmulkt - Os 121/16 | | 2021/5848 |
| ST 2/2024 | Øyungen landskapsvernområde - søknad om inngjering av fritidseiendom - fasadeendring og plattning på hytte - Holtålen 300/1/32 - Øyungen 877 | | 2020/5571 |
| ST 3/2024 | Forollhogna nasjonalpark - søknad om bruk av snøscooter for tilsyn på eiendom og utkjøring av saltstein - Ravnås sameie v/ Svein Fløttum | | 2023/13557 |

Orienteringer

1. Øyungen landskapsvernområde – hytte ved Hessjøen.
2. Vangrøftdalen-Kjurrudalen landskapsvernområde – uthus Rabblia
3. Konstituerende møte for nasjonalparkstyret settes til **5.mars kl. 9.00** i forbindelse med kompetansedagene for nye nasjonalpark- og verneområdestyrer på Røros Hotel.

ST 1/2024 Vangrøftdalen-Kjurrudalen landskapsvernområde - pålegg om retting av tiltak uten tillatelse og varsling av tvangsmulkt - gnr. 121 bnr. 16 Os kommune

Innstilling til vedtak:

Nasjonalparkstyret for Forollhogna ved arbeidsutvalget gir Harald Wethal, eier av fritidseiendom gnr. 121 bnr. 15 i Os kommune, pålegg om retting av ulovlig tiltak på veiadkomsten på fritidseiendommen, jf. kartutsnitt.



Vilkår:

1. Tilførte grusmasser skal fjernes slik at både adkomsten og tunet på eiendommen framstår mest mulig som før tiltaket. Adkomsten skal framstå som den opprinnelige enkle veien/kjøresporet med grasgrodde kanter og «midtlinje», og tunet skal framstår med grasbakke.
2. Grøfter med sideterrenget langs veiadkomsten skal ryddes og jordhauger skal pusses opp på en slik måte at det framstår ryddig og vegetasjonen kan vokse til igjen. Rydningsavfallet etter felte busker og trær skal fjernes.
3. Den nye stikkrennen skal tilpasses veibredden og endene av rørene skal tildekkes slik at de blir kamuflerte.
4. Fristen for å gjennomføre rettingen settes til innen 10. juli 2024, og forvaltningsmyndigheten skal varsles når rettingen er gjennomført. Når det ved etterkontroll konkluderes med at pålegget om retting er fulgt opp, anses denne delen av saken som avsluttet.
5. Utgiftene til retting dekkes av den ansvarlige/eier av eiendommen.

Nasjonalparkstyret ved arbeidsutvalget gir samtidig med dette varsel om tvangsmulkt dersom forholdet i denne saken ikke blir gjennomført som beskrevet i vilkårene 1 – 4 innen den gitte tidsfristen 10. juli 2024. Tvangsmulkten vil kunne sette til NOK 500 pr dag etter at fristen er overskrid. Dersom retting av tiltaket ikke gjennomføres, kan forvaltningsmyndigheten gjennomføre fysiske retting av tiltaket med hjemmel i naturmangfoldloven § 71, og utgiftene til slik retting kan kreves dekket av den ansvarlige.

Hjemmel:

Vedtak om pålegg om retting er gitt med hjemmel i naturmangfoldlovens § 69, første ledd om retting og avbøtende tiltak.

Vedtak om varsel om tvangsmulkt er gitt i hjemmel i naturmangfoldlovens § 73, andre ledd om tvangsmulkt.

Vedtakene om *pålegg om retting* og *varsel om tvangsmulkt* er enkeltvedtak og kan påklages av part eller en med rettslig klageinteresse i saken innen 3 uker etter mottakelse av vedtaket, jf. forvaltningsloven §§ 28 og 29.

Klagen må være skriftlig og begrunnet, og skal sendes til nasjonalparkstyret for Forollhogna, men stiles til Miljødirektoratet.

Begrunnelse:

Nasjonalparkstyret for Forollhogna ved arbeidsutvalget legger vekt på at det har vært påbegynt og utført tiltak på eiendommen som ikke er omsøkt og gitt tillatelse til, og dermed brudd på verneforskrift. Det er i ettertid blitt søkt om tiltak knyttet til uthuset, og nasjonalparkstyret har her gitt tillatelse med vilkår til byggetiltaket.

Oppgraderingen av veiadkomsten omfatter tilførsel av grus, ny stikkrenne, grøfter og fjerning av kantvegetasjon, og tiltaket er ikke omsøkt etter verneforskriften. Det er gjort forholdvis omfattende tiltak som framstår svært skjemmende for området og har negative virkning på både bygningsmiljøet og verneverdiene i landskapsvernområdet. Det gis derfor nå pålegg om retting av ulovlig tiltak for å sikre at den oppgraderte veiadkomsten blir tilbakeført til mest mulig opprinnelige tilstand. Videre varsles det at dersom pålegget om retting ikke gjennomføres innen den gitte fristen, vil det løpe tvangsmulkt.

Nasjonalparkstyret ved arbeidsutvalget viderefører med dette en forvaltningspraksis for å ivareta verneverdiene i landskapsvernområdet og for å unngå at det utvikler seg en holdning om at det i etterkant av ulovlige tiltak kan tillatelse.

Saksprotokoll fra møte 11.01.2024 i Arbeidsutvalg for nasjonalparkstyret Forollhogna

Behandling

Forvalter ble oppringt 10.01.24, hvor søker ønsket å få utsette fristen for retting av den gruslagte veien inne på tunet til byggingen av uthuset er ferdigstilt. AU imøtekommer dette ønsket, og endrer fristen for retting på tunet, punkt 4, til 10. august 2024.

Forvalters forslag med AU sitt tillegg i punkt 4 ble enstemmig vedtatt (3-0).

Vedtak

Nasjonalparkstyret for Forollhogna ved arbeidsutvalget gir Harald Wethal, eier av fritidseiendom gnr. 121 bnr. 15 i Os kommune, pålegg om retting av ulovlig tiltak på veiadkomsten på fritidseiendommen, jf. kartutsnitt.



Vilkår:

1. Tilførte grusmasser skal fjernes slik at både adkomsten og tunet på eiendommen framstår mest mulig som før tiltaket. Adkomsten skal framstå som den opprinnelige enkle veien/kjøresporet med grasgrodde kanter og «midtlinje», og tunet skal framstå med grasbakke.
2. Grøfter med sideterrenget langs veiadkomsten skal ryddes og jordhauger skal pusses opp på en slik måte at det framstår ryddig og vegetasjonen kan vokse til igjen. Rydningsavfallet etter felte busker og trær skal fjernes.
3. Den nye stikkrennen skal tilpasses veibredden og endene av rørene skal tildekkes slik at de blir kamuflerte.
4. Fristen for å gjennomføre rettingen av adkomst settes til innen 10. juli 2024 og gjennomføring av retting av tunet utsettes til 10. august 2024. Forvaltningsmyndigheten skal varsles når rettingen er gjennomført. Når det ved etterkontroll konkluderes med at pålegget om retting er fulgt opp, anses denne delen av saken som avsluttet.
5. Utgiftene til retting dekkes av den ansvarlige/eier av eiendommen.

Nasjonalparkstyret ved arbeidsutvalget gir samtidig med dette varsel om tvangsmulkt dersom forholdet i denne saken ikke blir gjennomført som beskrevet i vilkårene 1 – 4 innen de gitte tidsfristene 10. juli og 10. august 2024. Tvangsmulkten vil kunne sette til NOK 500 pr dag etter at fristen er overskrid. Dersom retting av tiltaket ikke gjennomføres, kan forvaltningsmyndigheten gjennomføre fysiske retting av tiltaket med hjemmel i naturmangfoldloven § 71, og utgiftene til slik retting kan kreves dekket av den ansvarlige.

Hjemmel:

Vedtak om pålegg om retting er gitt med hjemmel i naturmangfoldlovens § 69, første ledd om retting og avbøtende tiltak.

Vedtak om varsel om tvangsmulkt er gitt i hjemmel i naturmangfoldlovens § 73, andre ledd om tvangsmulkt.

Vedtakene om *pålegg om retting* og *varsel om tvangsmulkt* er enkeltvedtak og kan påklages av part eller en med rettslig klageinteresse i saken innen 3 uker etter mottakelse av vedtaket, jf. forvaltningsloven §§ 28 og 29.

Klagen må være skriftlig og begrunnet, og skal sendes til nasjonalparkstyret for Forollhogna, men stiles til Miljødirektoratet.

Begrunnelse:

Nasjonalparkstyret for Forollhogna ved arbeidsutvalget legger vekt på at det har vært påbegynt og utført tiltak på eiendommen som ikke er omsøkt og gitt tillatelse til, og dermed brudd på verneforskrift. Det er i ettertid blitt søkt om tiltak knyttet til uthuset, og nasjonalparkstyret har her gitt tillatelse med vilkår til byggetiltaket.

Oppgraderingen av veiadkomsten omfatter tilførsel av grus, ny stikkrenne, grøfter og fjerning av kantvegetasjon, og tiltaket er ikke omsøkt etter verneforskriften. Det er gjort forholdvis omfattende tiltak som framstår svært skjemmende for området og har negative virkning på både bygningsmiljøet og verneverdiene i landskapsvernområdet. Det gis derfor nå pålegg om retting av ulovlig tiltak for å sikre at den oppgraderte veiadkomsten blir tilbakeført til mest mulig opprinnelige tilstand. Videre varsles det at dersom pålegget om retting ikke gjennomføres innen den gitte fristen, vil det løpe tvangsmulkt.

Nasjonalparkstyret ved arbeidsutvalget viderefører med dette en forvaltningspraksis for å ivareta verneverdiene i landskapsvernområdet og for å unngå at det utvikler seg en holdning om at det i etterkant av ulovlige tiltak kan tillatelse.

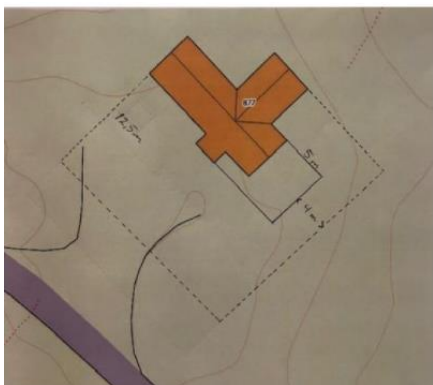
ST 2/2024 Øyungen landskapsvernområde - søknad om inngjerding av fritidseiendom - fasadeendring og platting på hytte - Holtålen 300/1/32 - Øyungen 877 2020/5571

Innstilling til vedtak:

Nasjonalparkstyret for Forollhogna v/ arbeidsutvalget gir Hilde Eggen og Kristian Eggen dispensasjon fra forskrift om Øyungen landskapsvernområde § 3, punkt 1 for oppføring av platting, mindre fasadeendring, samt inngjerding på fritidseiendom, GID 300/1/32 i Holtålen.

Dispensasjonen gis med følgende vilkår:

1. Platting kan oppføres på inntil 15 m³ BYA og skal legges på bakken med maksimal høyde på inntil 0,5 meter, uten rekkverk. Platting skal gis en dempet/naturlig farge slik at den ikke blir dominerende i forhold til omgivelsene.
2. Det tillates terrassedør som erstatning for vindu i gavelveggen mot sørøst. Dør skal ha brystning på nedre halvdel med tillatt vindu i øvre halvdel. Videre anbefales delt vindu i dør, slik at døra tilpasser seg resten av bygningen. Farge på dør skal tilpasses etter hytta, slik at døra ikke blir fremtredende.
3. Det tillates inngjerding av areal som omsøkt og skissert nedenfor. [Retningslinjer for inngjerding av fritidsbebyggelse i statsallmenningene i Holtålen av 13.09.2023](#) skal tas til følge.
4. Bygningsavfall skal fraktes ut og deponeres på forskriftsmessig måte for å unngå forurensing. Dersom det oppstår skader på natur eller miljø i forbindelse med tiltakene må kostnader for oppretting dekkes av tiltakshaver
5. Vedtaket er gyldig i 3 år fra mottatt vedtaksbrev.



Tillatelse til inngjerdet areal ved GID 300/1/32 vist med stiplelinje.

Hjemmel:

Vedtaket er gitt med hjemmel i naturmangfoldlovens § 48.

Begrunnelse:

Omsøkte tiltak om platting og fasadeendringer er delvis imøtekommet og begrunnes med presedensvirkninger. Søknad om oppføring av platting vurderes til å være i størrelsesorden stor i forhold til hytta. Nasjonalparkstyret har tidligere behandlet tilsvarende søknader om platting, og har lagt seg på en praksis der mindre platting på inntil 15 m², uten rekkverk på terreng og i direkte tilknytning bygningen kan aksepteres. Ny terrassedør som erstatning for vindu kan tillates, med

vilkår om at denne skal tilpasses bygningen. Med bakgrunn i hyttas beliggenhet er det viktig å legge vekt på at landskapsvernområdet fortsatt skal være en seterdal med relativ enkel og nøktern bebyggelse. Søknad om inngjerding som omsøkt vurderes ikke til å begrense utmarksareal i stor grad, og skal være i tråd med det grunneier- og fjellstyrets egne retninglinjer. Samlet tiltak med de vilkår som er satt anses ikke til å ikke påvirke landskapets art eller karakter i vesentlig grad.

Utskifting av vindu med samme lysåpning sørvest, samt skiftning av kledning, likt mot likt, vurderes som vedlikehold og krever ingen særskilt dispensasjon fra forskrift om Øyungen landskapsvernområde.

Saksprotokoll fra møte 11.01.2024 i Arbeidsutvalg for nasjonalparkstyret Forollhogna

Behandling

Tone Hagen/AU foreslo at vilkår 3 tas ut av vedtak, og søknaden om oppføring av gjerde utsettes. Behandling av søknad om oppføring av gjerde legges fram som prinsippsak i nasjonalparkstyret.

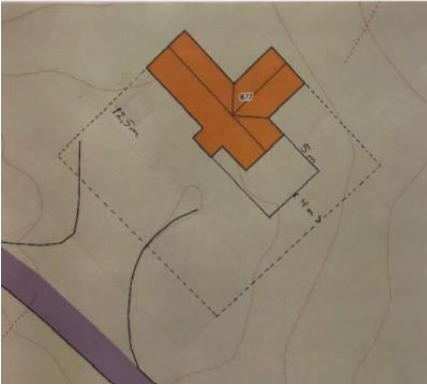
Forvalters forslag med endringer fra AU ble enstemmig vedtatt (3-0).

Vedtak

Nasjonalparkstyret for Forollhogna v/ arbeidsutvalget gir Hilde Eggen og Kristian Eggen dispensasjon fra forskrift om Øyungen landskapsvernområde § 3, punkt 1 for oppføring av platting og mindre fasadeendring, GID 300/1/32 i Holtålen.

Dispensasjonen gis med følgende vilkår:

1. Platting kan oppføres på inntil 15 m³ BYA og skal legges på bakken med maksimal høyde på inntil 0,5 meter, uten rekkverk. Platting skal gis en dempet/naturlig farge slik at den ikke blir dominerende i forhold til omgivelsene.
2. Det tillates terrassedør som erstatning for vindu i gavelveggen mot sørøst. Dør skal ha brystning på nedre halvdel med tillatt vindu i øvre halvdel. Videre anbefales delt vindu i dør, slik at døra tilpasser seg resten av bygningen. Farge på dør skal tilpasses etter hytta, slik at døra ikke blir fremtredende.
3. Bygningsavfall skal fraktes ut og deponeres på forskriftsmessig måte for å unngå forurensing. Dersom det oppstår skader på natur eller miljø i forbindelse med tiltakene må kostnader for oppretting dekkes av tiltakshaver
4. Vedtaket er gyldig i 3 år fra mottatt vedtaksbrev.



Tillatelse til inngjerdet areal ved GID 300/1/32 vist med stiplet linje.

Hjemmel:

Vedtaket er gitt med hjemmel i naturmangfoldlovens § 48.

Begrunnelse:

Omsøkte tiltak om platting og fasadeendringer er delvis imøtekommet og begrunnes med presedensvirkninger. Søknad om oppføring av platting vurderes til å være i størrelsesorden stor i forhold til hytta. Nasjonalparkstyret har tidligere behandlet tilsvarende søknader om platting, og har lagt seg på en praksis der mindre platting på inntil 15 m², uten rekkverk på terreng og i direkte tilknytning bygningen kan aksepteres. Ny terrassedør som erstatning for vindu kan tillates, med vilkår om at denne skal tilpasses bygningen. Med bakgrunn i hyttas beliggenhet er det viktig å legge vekt på at landskapsvernområdet fortsatt skal være en seterdal med relativ enkel og nøktern bebyggelse. Samlet tiltak med de vilkår som er satt anses ikke til å ikke påvirke landskapets art eller karakter i vesentlig grad.

Utskifting av vindu med samme lysåpning sørvest, samt skiftning av kledning, likt mot likt, vurderes som vedlikehold og krever ingen særskilt dispensasjon fra forskrift om Øyungen landskapsvernområde.

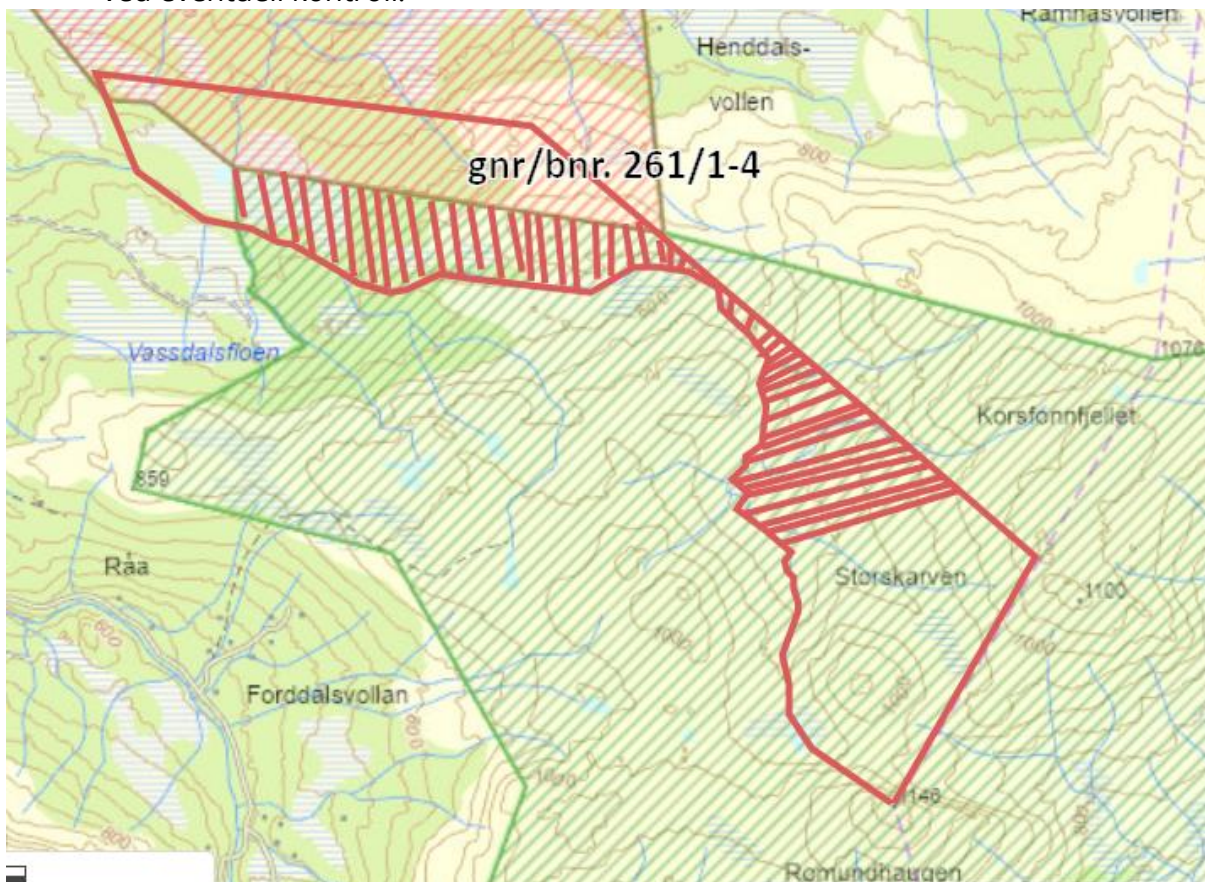
ST 3/2024 Forollhogna nasjonalpark - søknad om bruk av snøscooter for tilsyn på eiendom og utkjøring av saltstein - Ravnås sameie v/ Svein Fløttum 2023/13557

Innstilling til vedtak:

Nasjonalparkstyret for Forollhogna ved arbeidsutvalget gir Ravnås sameie v/ Svein Fløttum dispensasjon fra Forskrift om vern av Forollhogna nasjonalpark §3 punkt 1, for bruk av snøscooter for utkjøring av saltstein på gnr/bnr. 261/1-4. Det gis avslag på søknad om bruk av snøscooter for tilsyn på egen eiendom og grensemerking til jakt.

Vilkår:

1. Tillatelsen gjelder for inntil 2 turer per år, i perioden 2024-2027. Dispensasjon gjelder frem til 15. april hvert år.
2. Tillatelsen er knyttet til frakt av saltstein på egen eiendom innenfor Forollhogna nasjonalpark. Tillatelsen gjelder innenfor det røde, skraverte feltet merket i kart 1.
3. Transport skal begrenses til det nødvendige, og skal foregå aktsomt og hensynsfullt for å unngå skade og ulempe for naturmiljø og mennesker. Det skal utvises særlig hensyn til villrein.
4. Det skal føres kjørebok. Kopi av kjørebok skal på forespørsel sendes inn til nasjonalparkstyret.
5. Kjørebok, sammen med denne tillatelsen, skal medbringes under transport og framvises ved eventuell kontroll.



Kart 1: Viser oversikt over eiendommen gnr/bnr. 261/1-4 innenfor Forollhogna nasjonalpark. Det skraverte området markerer hvor det er tillatt med motorferdsel i forbindelse med utkjøring av saltstein.

Hjemmel

Tillatelse for utkjøring av saltstein er hjemlet i Forskrift om vern av Forollhogna nasjonalpark §3 punkt 5.3 c), som sier at: «Forvaltningsmyndigheten kan gi tillatelse til utkjøring av saltsteiner på snødekt mark».

Avslaget om bruk av snøscooter for tilsyn på egen eiendom og grensemerker er hjemlet i Forskrift om vern av Forollhogna nasjonalpark §4, naturmangfoldlovens § 48 – første ledd, som sier at: «Forvaltningsmyndigheten kan gjøre unntak fra et vernevedtak dersom det ikke strider mot vernevedtakets formål og ikke kan påvirke verneverdiene nevneverdig, eller dersom sikkerhetshensyn eller hensynet til vesentlige samfunnsinteresser gjør det nødvendig».

Begrunnelse

Det gis tillatelse for inntil 2 turer med snøscooter for utkjøring av saltstein på eiendommen. Arbeidsutvalget legger vekt på at utkjøring av saltstein er knyttet til næringsutøvelse og er begrenset i tid og omfang. Det er i dette tilfellet også naturlig at transporten av saltstein skjer med utgangspunkt i søkers gård. Det anses at 2 turer er tilstrekkelig for å utføre det aktuelle arbeidet som tidligere år.

Det gis avslag på søknad om bruk av snøscooter for tilsyn på egen eiendom og grensemerking i forbindelse med utleie av jaktterreng. Da eiendomsgrenser og jaktfelt nå finnes i digitale kartløsninger, anses ikke behovet så stort at det er nødvendig med årlige scooterturer for å sjekke fysiske grensemerker. Arbeidsutvalget legger vekt på at det allerede er lite forstyrrelser knyttet til motorferdsel i området, og at det ikke er ønskelig med en etablert praksis med fri kjøring innenfor nasjonalparken. Presedensvirkning av en slik praksis vil kunne påvirke verneverdiene nevneverdig og vil stride mot verneformålet.

Annet loverk

For omsøkte motorferdsel vil det i de fleste tilfeller være nødvendig med egen dispensasjon etter Lov om motorferdsel i utmark. Søknad om dette må sendes kommunen.

Etter § 10 i Lov om motorferdsel i utmark kan grunneier nekte motorferdsel på sin eiendom. Grunneiers tillatelse skal også hentes inn der dette er nødvendig.

Saksprotokoll fra møte 11.01.2024 i Arbeidsutvalg for nasjonalparkstyret Forollhogna

Behandling

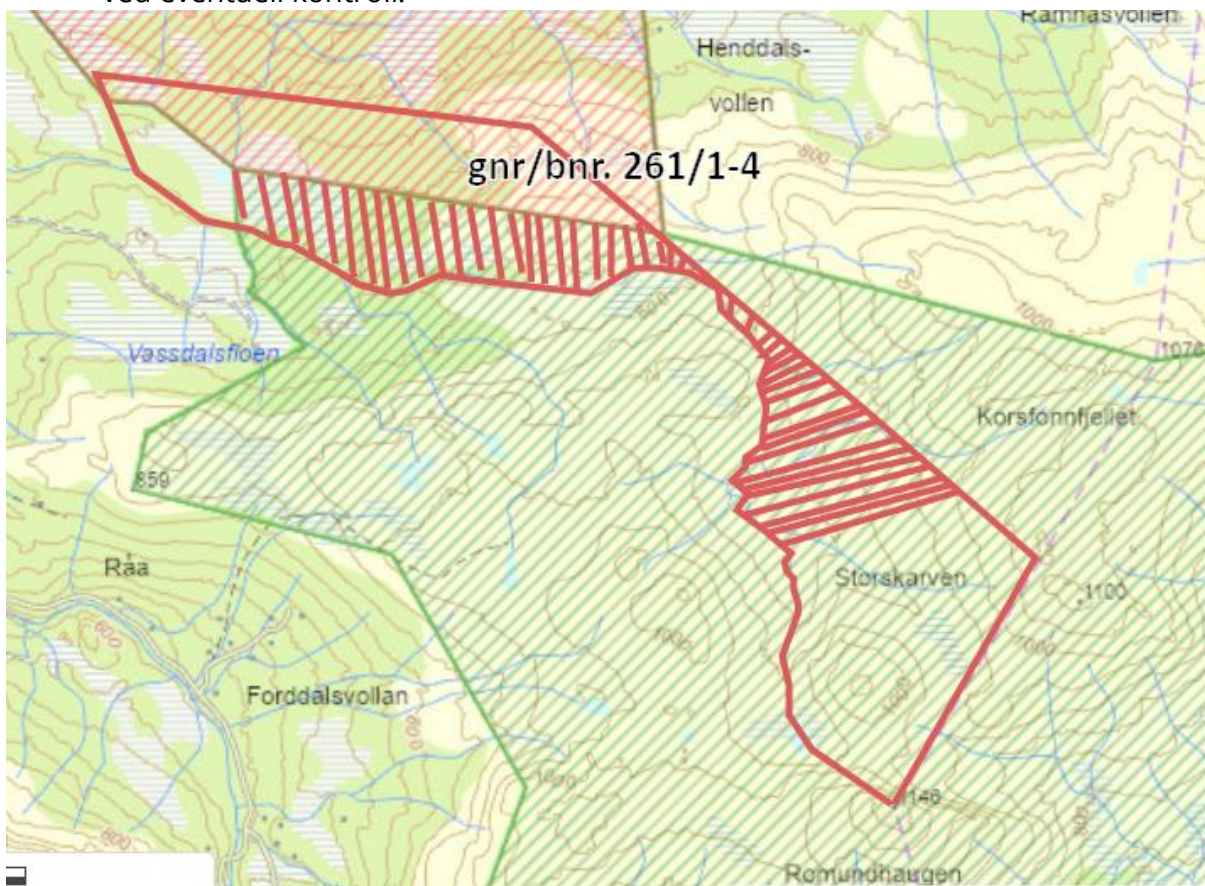
Forvalters innstilling ble enstemmig vedtatt (3-0).

Vedtak

Nasjonalparkstyret for Forollhogna ved arbeidsutvalget gir Ravnås sameie v/ Svein Fløttum dispensasjon fra Forskrift om vern av Forollhogna nasjonalpark §3 punkt 1, for bruk av snøscooter for utkjøring av saltstein på gnr/bnr. 261/1-4. Det gis avslag på søknad om bruk av snøscooter for tilsyn på egen eiendom og grensemerking til jakt.

Vilkår:

1. Tillatelsen gjelder for inntil 2 turer per år, i perioden 2024-2027. Dispensasjon gjelder frem til 15. april hvert år.
2. Tillatelsen er knyttet til frakt av saltstein på egen eiendom innenfor Forollhogna nasjonalpark. Tillatelsen gjelder innenfor det røde, skraverte feltet merket i kart 1.
3. Transport skal begrenses til det nødvendige, og skal foregå aktsomt og hensynsfullt for å unngå skade og ulempe for naturmiljø og mennesker. Det skal utvises særlig hensyn til villrein.
4. Det skal føres kjørebok. Kopi av kjørebok skal på forespørsel sendes inn til nasjonalparkstyret.
5. Kjørebok, sammen med denne tillatelsen, skal medbringes under transport og framvises ved eventuell kontroll.



Kart 1: Viser oversikt over eiendommen gnr/bnr. 261/1-4 innenfor Forollhogna nasjonalpark. Det skraverte området markerer hvor det er tillatt med motorferdsel i forbindelse med utkjøring av saltstein.

Hjemmel

Tillatelse for utkjøring av saltstein er hjemlet i Forskrift om vern av Forollhogna nasjonalpark §3 punkt 5.3 c), som sier at: «Forvaltningsmyndigheten kan gi tillatelse til utkjøring av saltsteiner på snødekt mark».

Avslaget om bruk av snøscooter for tilsyn på egen eiendom og grensemerker er hjemlet i Forskrift om vern av Forollhogna nasjonalpark §4, naturmangfoldlovens § 48 – første ledd, som sier at: «Forvaltningsmyndigheten kan gjøre unntak fra et vernevedtak dersom det ikke strider mot vernevedtakets formål og ikke kan påvirke verneverdiene nevneverdig, eller dersom sikkerhetshensyn eller hensynet til vesentlige samfunnsinteresser gjør det nødvendig».

Begrunnelse

Det gis tillatelse for inntil 2 turer med snøscooter for utkjøring av saltstein på eiendommen. Arbeidsutvalget legger vekt på at utkjøring av saltstein er knyttet til næringsutøvelse og er begrenset i tid og omfang. Det er i dette tilfellet også naturlig at transporten av saltstein skjer med utgangspunkt i søkers gård. Det anses at 2 turer er tilstrekkelig for å utføre det aktuelle arbeidet som tidligere år.

Det gis avslag på søknad om bruk av snøscooter for tilsyn på egen eiendom og grensemerking i forbindelse med utleie av jaktterreng. Da eiendomsgrenser og jaktfelt nå finnes i digitale kartløsninger, anses ikke behovet så stort at det er nødvendig med årlige scooterturer for å sjekke fysiske grensemerker. Arbeidsutvalget legger vekt på at det allerede er lite forstyrrelser knyttet til motorferdsel i området, og at det ikke er ønskelig med en etablert praksis med fri kjøring innenfor nasjonalparken. Presedensvirkning av en slik praksis vil kunne påvirke verneverdiene nevneverdig og vil stride mot verneformålet.

Annet lovverk

For omsøkte motorferdsel vil det i de fleste tilfeller være nødvendig med egen dispensasjon etter Lov om motorferdsel i utmark. Søknad om dette må sendes kommunen.

Etter § 10 i Lov om motorferdsel i utmark kan grunneier nekte motorferdsel på sin eiendom. Grunneiers tillatelse skal også hentes inn der dette er nødvendig.



Hege Brynhildsvoll
Vangrøftdalsveien 252
2550 OS I ØSTERDALEN

Saksbehandler Eli Grete Nisja

Vår ref. 2019/10602-24 432.2

Deres ref.

Dato 29.11.2023

Innvilget - Vangrøftdalen-Kjurrudalen landskapsvernområde - flytting av utedo på eiendom gnr 131 bnr 43, Rønningsvollen i Kjurrudalen, Os kommune

Vi viser til tidligere søknader med saksbehandlinger om byggetiltak på eiendommen gnr/bnr. 131/43 Rønningsvollen innenfor Vangrøftdalen-Kjurrudalen landskapsvernområde i Os kommune, og denne gangen søknad om flytting av utedo.

Søknaden behandles administrativt som delegert sak **DS 23/2023**. Saken refereres for nasjonalparkstyret for Forollhogna.

Saksopplysninger

I forbindelse med gjennomføring av tidligere byggesak på denne eiendom har det vært gjennomført både befaring og en del korrespondanser pr. telefon og epost. Utedoen har gjennom denne «byggeperioden» blitt flyttet, og eier har oppfattet at dette har vært i orden ved at det har vært gitt «muntlig aksept». Det har imidlertid ikke gått fram av tidligere søknader om at utedo skal flyttes og det er derfor ikke blitt behandlet.

Siden tiltak som riving og flytting av bygg innenfor verneområder også er søknadspliktige tiltak og det må gis en dispensasjon fra verneforskrift, har eier har fått veiledning fra forvalter om å sende inn en søknad om flyttingen av utedo.

Nasjonalparkstyret for Forollhogna har 20.22.2023 mottatt følgende søknad fra eier:



Kartskisse som viser både gammel og ny plassering av uthus og utedo

Forklaring til kartskissen:

- 1) Tidligere beliggenhet av utedo ①
- 2) Samme utedo er flyttet dit løa ③ sto for riving. Det var utedo i dette huset da vi overtok eiendommen. Taket falt ned og løa kunne ikke brukes til dette formålet videre.
Vi fikk da meentlig aksept for å sette opp en ny utedo ved ①, som skulle flyttes til ② når riving og videre prosjekt var ferdig behandlet.

Målene på utedo er følgende:

Bredde 1,58 meter
Lengde 1,59 meter
Rafthøyde 2,45 foran
Rafthøyde 2,13 bak
Takstikk bredde 20 cm
Takstikk lengde 20 cm

Vedlagt følger kart med forklaring.
Utedo er nå flyttet dit løa (revet etter søknad) sto.
Håper dette er tilstrekkelig informasjon

Ber om svar hvis ferdigattest ikke er godkjent.



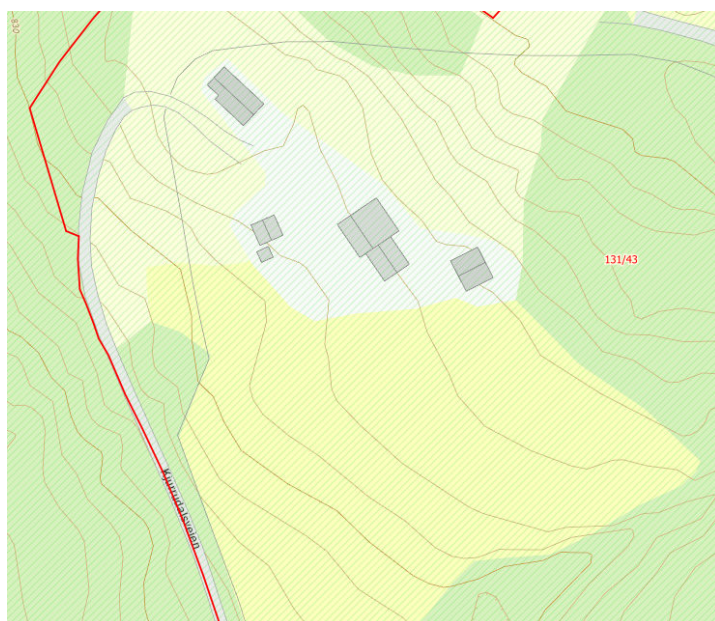
Hjemmelsgrunnlag – verneforskrift og naturmangfoldlov (NML).

Viser her til vedlagte saksprotokoller av styresak 35/2019, AU-sak 3/2021 og AU-sak 5/2021 for utredning av hjemmelsgrunnlag, verneforskrift og naturmangfoldlov som ble gjort i forbindelse med behandlingen av tidligere søknad om uthuset. Samt historikken i byggesaken. Saksprotokollene følger som vedlegg.

Vurderinger

Saken om riving av gammelt uthus og oppføring av nytt uthus med ny plassering på tunet har pågått over forholdsvis lang tid – søknad til nasjonalparkstyret alt i 2019. Det har også før den tid vært forhold knyttet til byggesak på denne eiendommen. I løpet av denne tid kan noe informasjon og opplysninger blitt oversett av både eier av Rønningsvollen og saksbehandler for nasjonalparkstyret. Flyttingen av utedoen «tilbake» til plassen for det gamle uthuset vurderes som *en kurant sak*, men det må behandles og gjøres vedtak etter verneforskrift slik at det foreligger en tillatelse. Samtidig ser vi nå hvor viktig det er at Os kommune også får byggesøknader til behandling slik at bygningsmyndigheten får gjort sin del av jobben. Kartet over eiendommen viser fortsatt plasseringen av det gamle uthuset. Det er kommunen som er ansvarlig for å føre matrikkelen og sørge for at bygninger er riktig i kartet. Derfor må også eier/søker også forholde seg til kommunen og sende inn søknader inn til behandling. *Det er også kommunen som utsteder ferdigattester for byggetiltak.*

Ved en eventuell byggekontroll vil ikke bygningene på dagens tun være overens med opplysninger i matrikkel og kart.



Kartutsnitt fra GISLINK som viser tidligere plasseringen av bygningen på Rønningsvollen. Dette må justeres slik at dagens plassering av bygninger blir riktig i kart og matrikkel.



Vedtak:

«Nasjonalparkstyret for Forollhogna v/nasjonalparkforvalter gir Hege Brynhildsvoll dispensasjon fra forskrift for Vangrøftdalen-Kjurrudalen landskapsvernområde, § 3 punkt 1 om flytting av utedoen på eiendom gnr. 131 bnr. 43 Rønningsvollen i Kjurrudalen, Os kommune.

Tillatelsen gis med følgende vilkår:

1. Utedoen skal ha følgende ytre mål: bredde 1,58 m og lengde 1,59 m, rafthøgde foran 2,45 m og – bak 2,13 m, og takutstikk 20 cm som omsøkt
2. Utedoen skal plasseres der hvor det gamle uthuset stod slik det er markert som pkt. 3 på vedlagte kartskisse.



Hjemmel for tillatelsen:

Vedtaket er gjort med hjemmel i naturmangfoldloven § 48. Saken er behandlet delegert av nasjonalparkforvalter i tråd delegeringsreglementet av 15.06.2020. Saken refereres for nasjonalparkstyret for Forollhogna.

Begrunnelse for vedtaket:

Det er i avgjørelsen her lagt vekt på at ny plassering av utedo naturlig er i utkanten av tunet, og tilbake til den plassen som det gamle uthuset med utedo hadde.

Byggesaken på denne eiendommen har strekt seg over svært lang tid, noe som har vært utfordrende for både eier og forvaltningsmyndighet mht. opplysninger og informasjon. Når denne tillatelsen om ny plassering av utedo foreligger, anser forvaltningsmyndigheten at denne byggesaken er avsluttet. Det er imidlertid Os kommune som bygningsmyndighet som utsteder ferdigattest for byggetiltakene, samt sørger for riktig innføring av bygningen i kartgrunnlaget.

Vedtaket kan påklages jfr. forvaltningslovens § 28. Klagefristen er 3 uker fra mottatt brev (§ 29).



Vi gjør oppmerksom på at byggetiltaket kan krever nærmere avklaringer og tillatelser hos Os kommune, og kopi av vedtaket sendes også til kommunen. Tiltakshaver/eier er selv ansvarlig for oppfølging av dette selv om Os kommune får tilsendt kopi av vedtak. Videre gjør vi også oppmerksom på at byggetiltaket vil kunne bli kontrollert at SNO som er forvaltningsmyndighetens tilsynsorgan.

Vedtaket blir publisert i Miljøvedtaksregisteret (www.miljovedtak.no) som er et offentlig register som gir allmenheten fri tilgang til enkeltvedtak og forskrifter på miljøområdet. Forvaltningsmyndigheten som har truffet enkeltvedtak har plikt til å registrere vedtak i Miljøvedtaksregisteret.

Med hilsen

Eli Grete Nisja
nasjonalparkforvalter

Dette dokumentet er elektronisk godkjent og har derfor ingen underskrift

Vedlegg

- 1 Særutskrift Saksframlegg - Vangrøftdalen og Kjurrudalen landskapsvernområde - søknad om byggetiltak på Rønningsvolleni Kjurrudalen - Os kommune 131/43
- 2 Særutskrift Vangrøftdalen - Kjurrudalen landskapsvernområde - nye tegninger av uthus på Rønningsvoll 131/43 i Kjurrudalen - Os kommune - Hege Brynhildsvoll
- 3 Særutskrift Vangrøftdalen - Kjurrudalen landskapsvernområde - nye opplysninger - uthus på Rønningsvoll 131/43 i Kjurrudalen Os kommune - Hege Brynhildsvoll

Kopi til:

| | | | |
|------------------------------|--------------|------|-----------------|
| Os kommune | Rytrøa 14 | 2550 | OS I ØSTERDALEN |
| Statsforvalteren i Innlandet | Postboks 987 | 2604 | LILLEHAMMER |



Tolga turlag v/ Stine Ringnes

Saksbehandler Hans Bull

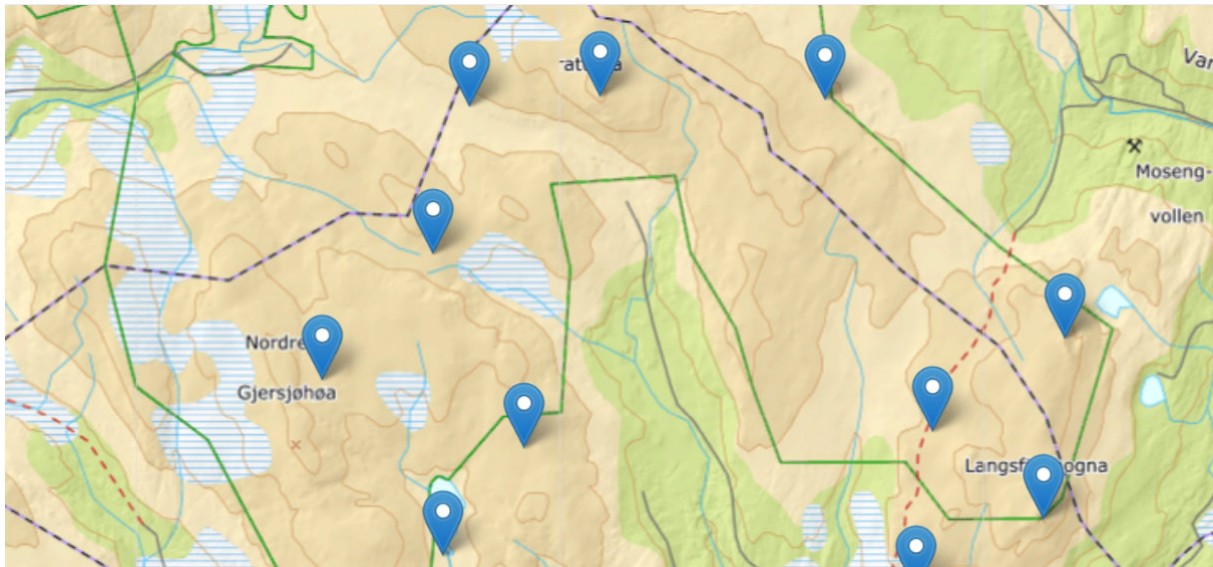
Vår ref. 2024/886-0

Deres ref.

Dato 15.01.2024

Forollhogna nasjonalpark - skitrim Tolga 2024 - Tolga turlag

Nasjonalparkstyret for Forollhogna v/nasjonalparkforvaltere har blitt gjort oppmerksom på at Tolga turlag har annonsert en konkurranse «Skitrim Tolga 2024» i perioden mellom 01.01.24-30.04.24. På <https://konkurranse.trimpoeng.no/skitrim-tolga-2024> opplyses det om at Tolga turlag sin skitrim består av turmål langs turlagets skiløypenett. I tillegg er det lagt inn enkelte topp-poster og buer, som er tilgjengelig på skareføre og med fjellski. Det finnes tilgjengelige kart som viser de ulike turmålene, der 8 annonserte turmål har beliggenhet innenfor Forollhogna nasjonalpark.



Figur 1: Kart som viser turmål i "Skitrim Tolga 2024". Hentet fra <https://konkurranse.trimpoeng.no/skitrim-tolga-2024>.

I følge Forskrift om Forollhogna nasjonalpark, § 3 Vernebestemmelser, punkt 4 om ferdsel heter det i pkt. 4.1 at «*all ferdsel skal skje varsomt og ta hensyn til vegetasjon, dyreliv og kulturminner*», og videre heter det i pkt. 4.2 om organisert ferdsel at «*bestemmelsene i denne forskrift er ikke til hinder for tradisjonell turvirksomhet til fots i regi av turistforeninger,*



skoler, barnehager, ideelle lag og foreninger. Annen organisert ferdsel og ferdselsformer som kan skade naturmiljøet må ha særskilt tillatelse av forvaltningsmyndigheten.»

Nasjonalparkstyret for Forollhogna ønsker at slik type aktivitet skal avklares med hjemmelshavere og vernemyndigheten før de aktiveres og markedsføres. Det er først og fremst i barmarkssesongen nasjonalparkstyret har hatt erfaringer med tilsvarende konsept/tiltak.

Gjennom arbeidet med kvalitetsnormen for villrein er det fornyet kunnskapsgrunnlag for villrein i Forollhogna. Med særskilt hensyn til delnorm 3 [«leveområde og menneskelig påvirkning»](#), vurderes turmålene 1) bua med Midthøa, 2) Eventjønnoen, 3) Trøombua, 4) Bratthøa som viktige trekk- og kjerneområder for villrein.

Vinterferdselen innenfor Forollhogna nasjonalpark vurderes som beskjeden. Det er derfor ikke ønskelig med ytterligere tiltak/ o.e. aktiviteter som øker omfanget av vinterferdselen utover det som allerede eksisterer i dag. Nasjonalparkforvalter vurderer at turmålene vil ha en kanaliserende effekt inn mot kjerneområder som er viktige for villreinen, og at annonsert tidsperiode (vinteren og senvinter inn mot kalvingsperioden) er en sårbar periode for villrein, som er et av verneformålene for Forollhogna nasjonalpark. Vi ber derfor om at omtalte turmål fjernes og at omtalen av disse tas ut av nettsidene så snart som mulig.

Før øvrig vil vi gjøre oppmerksom på at utsetting av turmål også bør avklares med grunneier. I og med at saken ikke har vært blitt vurdert som en del av en konkret henvendelse fra turlaget vil rettighetshavere, villreinnemd og villreinvaldet settes i kopi av brevet.

Saken blir referert for nasjonalparkstyret for Forollhogna.

Vi ønsker lykke til med skitrim Tolga 2024!

Med hilsen

Hans Bull
nasjonalparkforvalter

Dette dokumentet er elektronisk godkjent og har derfor ingen underskrift

Kopi til:
Vingelen sameie
Forollhogna villreinvald
Dalsbygda jaktlag
Villreinnemda for Forollhogna



Fordalsveien veiforening

Saksbehandler Hans Bull

Vår ref. 2024/1096-0

Deres ref.

Dato 17.01.2024

Tilbakemelding - nasjonalparkstyret for Forollhogna - forespørsel om anbefaling om bankgaranti for oppgradering av Fordalsveien

Vi viser til mottatt epost, datert 11.01.2024, der Fordalsveien veiforening v/ leder forespør nasjonalparkstyret for Forollhogna om anbefaling av veilagets søknad til Midtre Gauldal kommune om å stille bankgaranti for lån til oppgradering og punkturbedring av Fordalsveien. Veilaget begrunner forespørselen med at en oppgradering av veien er av betydning for sikkerhet og allmenn ferdsel på Fordalsveien, også relevant som en ferdselsåre inn i området for Forollhogna nasjonalpark. Veilagets søknad til kommunen med plan for finansiering er vedlagt forespørselen. Forespørselen er behandlet administrativt og vil bli referert til nasjonalparkstyret for Forollhogna.

Tilbakemelding

Nasjonalparkstyrets oppgave er å forvalte verneområdene i samsvar med internasjonale forpliktelser, naturmangfoldloven og verneforskriftene, der ivaretagelse av verneverdiene og verneformålet er hovedoppgaven. Forespørsel om anbefaling av bankgaranti vurderes som utenfor nasjonalparkstyrets oppgaver innenfor gitte rammer.

Dersom det planlegges oppgradering av Fordalsveien innenfor Forddalen landskapsvernområde ønsker vi å gjøre oppmerksom på at tiltak, utover veivedlikehold, vil kreve søknad etter verneforskrift der nasjonalparkstyret for Forollhogna er forvaltningsmyndighet. Søknad om heving av vegstandarden vil av nasjonalparkstyret bli behandlet ut fra behov og de landskapsmessige konsekvenser en slik standarheving vil få. Nasjonalparkstyret vil være spesielt oppmerksom på de krav som stilles til vegstandarden i forbindelse med lanbruksnæring, f.eks. transport av dyr og melk.

Med hilsen

Hans Bull
nasjonalparkforvalter

Dette dokumentet er elektronisk godkjent og har derfor ingen underskrift



**Nasjonalparkstyret
for Forollhogna**

Kopi til:

MIDTRE GAULDAL KOMMUNE
SINGSÅS FJELLSTYRE
STATSKOG SF

Rørosveien 11
Bjørgen
Postboks 63 Sentrum

7290 STØREN
7387 SINGSÅS
7801 NAMSOS



Villreinnemnda for Forollhogna

Referat fra møte 22. mars 2024, kl 1230-1400, digitalt på Teams

Saksliste

07/24 Referat fra møte 08.02.24, Dombås

08/24 Søknad om nydyrking i Langsæterlia, Tolga

09/24 Dispensasjon for byggesaker i Londalen-Ørvilldalen landskapsvernområde

10/24 Revidering av forvaltningsplaner – landskapsvernområder på «nordsida»

11/24 Landbruksveg Nappsjølia, Tynset

12/24 Orienteringer/eventuelt

Årsmøte [Forollhogna Villreinvold](#) 17.04.24 – ny bestandsplan

13/24 Til uttalelse – nydyrking i Ytre Svartåsen, Tolga (ettersendt 20.04.24)

Vedlegg: Søknad nydyrking Langsæterlia
Søknad byggetiltak Ørvilla Londalen
Referat fra nemnda 28.11.23 med klage Nappsjølia
og kommunen sin klagebehandling

Tilstede: møtetid 2 t + 1 t forberedelse

Jo Esten Trøan, Tolga
Olav Edvin Heggvold, Midtre Gauldal
Tove Hegseth, Holtålen
Alvhild Myre, Os
Ole Ragnar Langen, Røros
Svein Aasen, Tynset
Astri Karin Snildal, Rennebu

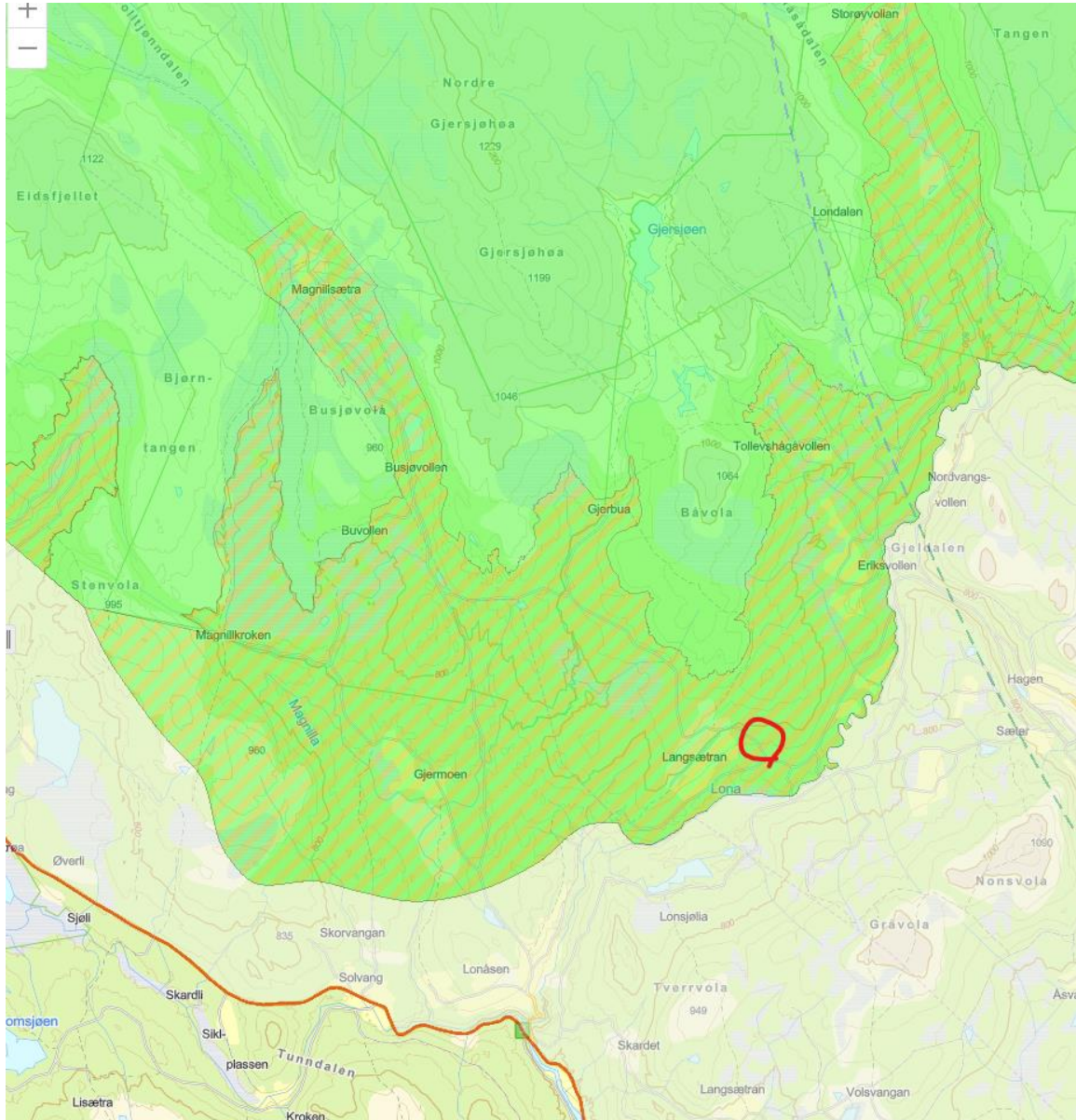
Tom Hjemseteren, SF Innlandet/sekretariat

07/24 Referat fra møte 8.februar 2024, kl 1030-12, Dombås

Innkallinga til dette møtet har brukt opp att saksnummer 06/24 fra forrige møtet og alle saker må forskyves i nytt referat. For øvrig gått gjennom uten kommentarer.

08/24 Søknad om nydyrking i Langsæterlia, Tolga

Nemnda har fått en søknad om nydyrking av 48 da i Langsæterlia. Dyrkingsfeltet ligger langs vegen inn til et større sæterområde med mye dyrka mark og høsting av fôr. Dyrkingsfeltet ligger i randområdet, sone 2, i regional plan.



Regional plan sier generelt om forholdet til landbruk:

Størstedelen av arealene innenfor planområdet i den regionale planen vil være landbruks-, natur- og friluftsområder (LNF-områder) i kommuneplanens arealdel. Visse former for gårdstilknyttet virksomhet basert på gårdens ressursgrunnlag inngår i LNF-kategorien uten at det må utarbeides særskilte bestemmelser som åpner for dette jf. Landbruk-Pluss veileder T-1443. Den regionale planen kan ikke legge begrensninger på landbruksdrift innenfor LNF-formålet, men kan gi retningslinjer om hvilke hensyn som bør tas ved utforming og plassering av bygg og anlegg.

Sekretariatets vurdering

Tiltaket ligger i ytterkant av villreinområde, klassifisert som randområde sone 2 i regional plan og vist som beiteområde sommer/høst i viltkartet. Sekretariatet vurderer at oppdyrking og fôrproduksjon ikke vil føre til økt menneskelig aktivitet og forstyrrelser inn i villreinområdet, og har ingen villreinfaglige innvendinger til tiltaket.

Sekretariatets forslag til vedtak

Nemnda viser sekretariatets vurdering og har ingen innvendinger til tiltaket.

Nemnda sitt vedtak

Nemnda viser sekretariatets vurdering og har ingen innvendinger til tiltaket.

09/24 Dispensasjon for byggesaker i Londalen- Ørvilldalen landskapsvernområde

Nemnda har i e-post 07.03.24 fra Tolga kommune fått på høring en søknad fra Vingelen sameie om 3 tiltak i deres område. Kommunen sitt udaterte følgebrev omtaler tiltakene slik:

«Tiltaket består av 3 mindre tiltak:

1: Oppføring av utedo ved p-plass ved Londalsvollene.

2: Oppføring av utedo ved Bratthøvollen, ved Vingelen sameies uthus. (BID 154890114).

3: Gjerde rundt Gjersjøhytta.(BID 300558012)

Tiltakshaver er Vingelen Sameie.

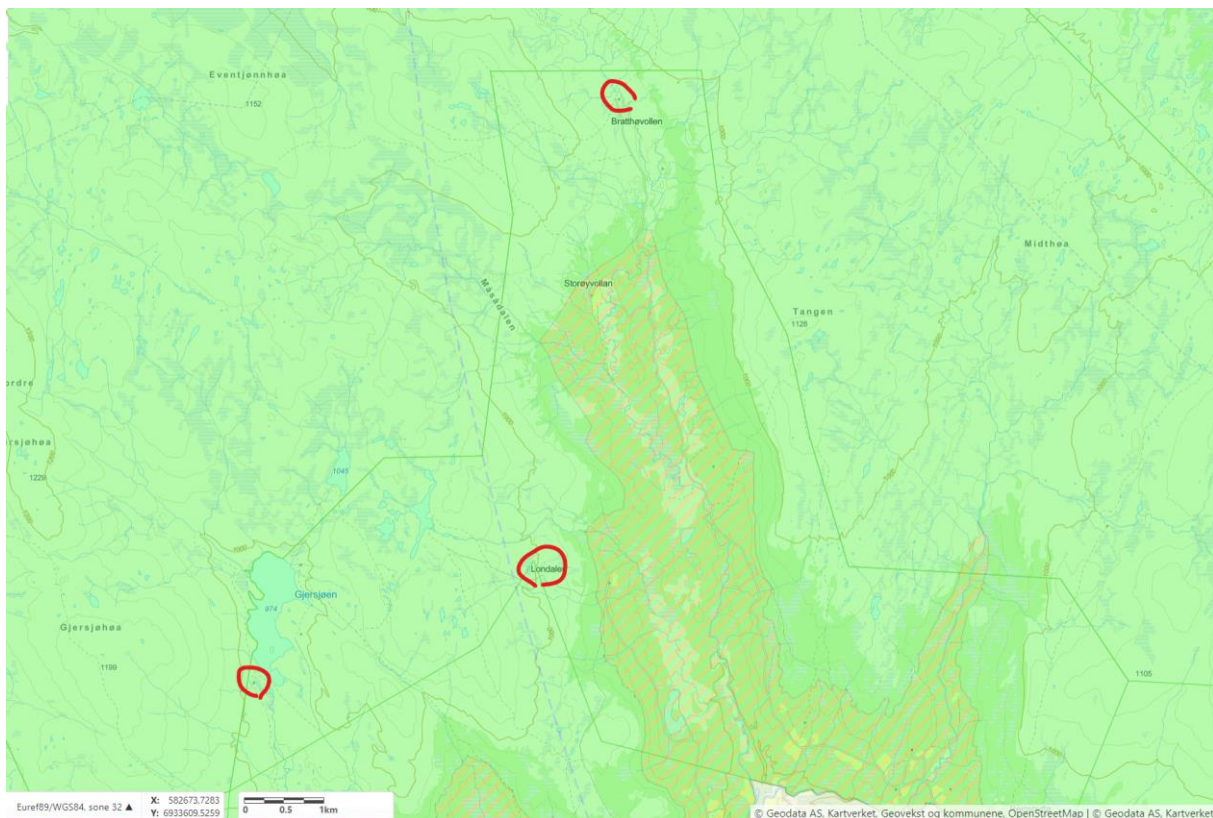
Forhold til plan: Område er båndlagt etter lov om naturvern og er en del av Ørvilla og Londalen Landskapsvernområde.

De 3 tiltakene ligger i leveområde for villrein i Forollhogna. Tiltakenes art anses ikke til å legge til rette for økt bruk av omsøkte steder.

Administrasjonen i Tolga kommune ser ingen umiddelbar grunn til å avslå/motsette seg omsøkte tiltak. Dette da det er kjent problemstilling med toalettfasiliteter på de 2 plassene og håndtering av avføring vil kunne gjøres på en mindre sjenerende måte. Oppføring av gjerde anses til å være et fornuftig tiltak for å redusere slitasje fra beitedyr, samt at det ikke oppfattes som sjenerende arkitekturisk eller til å kunne komme i konflikt med villrein. Oppsetting av tiltakene vil kreve dispensasjon fra planens arealformål. Oppsetting av tiltakene vil kreve tillatelse fra Nasjonalparkstyret.

*Da tiltaket ligger i leveområde for villrein sendes saken på høring til Villreinnemd.
Da tiltaket krever disp fra planformål sendes saken på høring til Statsforvalteren Innlandet.
Da tiltaket krever tillatelse etter Verneforskrift sendes saken til behandling til Nasjonalparkstyret i Forollhogna.*

Høringsfrist settes til 10.04.2024.»



Oversikt over lokalisering av tiltak med vernegrenser og regional plan. Detaljkart i vedlagte søknad fra Vingelen samie. Grønt=sone 1, skravert=sone 2

Sekretariatet sin vurdering

Tiltakene ligger i nasjonalt villreinområde, sone 1 i regional plan, og innafør Londalen-Ørvilldalen landskapsvernområde. Inne i landskapsvernområdet og LNF-områder i kommuneplanen er ingen byggesaker «kurante» uten at de er knytta direkte til aktiv landbruksdrift. Utleiehytta på Bratthøvollen er registrert som fritidsbolig i matrikkelen, og utedo på parkeringsplassen ved Londalsvollen er ment for turgåere og ikke knytta til drift av sætra. Gjørsjøhytta er registrert som skogs-utmarkskoie, men det er ikke oppgitt nåværende bruksformål for denne bygningen i søknaden. Søknadene må derfor behandles som dispensasjon fra kommuneplanen i tillegg til behandling etter verneforskrift. Ingen av tiltakene legger opp til utvidelser av overnattingskapasitet eller standardheving i en slik grad at det legger til rette for økt bruk og ferdsel i området.

Sekretariatet kan slutte seg til kommunen sine vurderinger at dette er enkle tiltak som ikke vil føre til økt menneskelig aktivitet og forstyrrelser inn i villreinområdet. Vi har derfor ingen villreinfaglige innvendinger til søknaden.

Sekretariatet sitt forslag til vedtak

Nemnda viser sekretariatets vurdering og har ingen innvendinger til tiltaket.

Nemnda sitt vedtak

Nemnda viser sekretariatets vurdering og har ingen innvendinger til tiltaket.

10/24 Revidering av forvaltningsplaner – landskapsvernområder på «nordsida»

Flere fra nemnda var til stede på oppstart/[informasjonsmøte](#) 12.03.24. Vi oppsummerer og vurderer om nemnda skal gi skriftlig innspill innen fristen 03.05.24. Sekretariatet har merka seg punktet om reiseliv og turisme fra presentasjonen, med omtale av kampingvogner og bobiler.

Diskusjon i møtet

Leder viste til flere uklare forhold om drift og økt bruk av de private vegene i området. Rovviltforvaltning blei også tatt opp bredt på møtet i Budalen 12.03.24, sjøl om denne forvaltninga ikke ligger hverken nemnda eller nasjonalparkstyret. Nemnda ønsker å føre videre diskusjon om sin rolle ifht NP-styret og regional plan. Vi kontakter NP-styret om eventuelt felles møte 14.06. eller 19.-20.08.

Nemnda følger opp dette punktet i neste møte 18.04.24.

11/24 Traktorveg Nappsjølia, Tynset

Det er kommet fram ønske om ny vurdering av nemnda sin klage på vedtak i Tynset kommune, jf også møte 08.02.24 og kommentar til referatet fra møte 28.11.23 om sak 09/23:

«Nemnda si vurdering

Representant Storli sa seg inhabil og deltok ikke i behandling av saken.

Tiltaket og inngrepet er begrensa. Det er bruken av vegen som er utfordringa, og i hvilken grad vegen genererer anna ferdsel enn landbruksdrifta. Det er satt vilkår for bygging og bruk av vegen. Flere medlemmer i nemnda er skeptisk til å etablere ny veg og legge til rette for økt ferdsel også for andre brukere. Samtidig er det også et reversibelt tiltak.

Leder sitt forslag til vedtak

Villreinnemnda aksepterer kommunen sitt vedtak og klager ikke. Kommunen må følge med bruken av vegen og at vilkår følges opp, og ved mislighold må kommunen trekke tilbake godkjenninga. Dersom vegen fører til økning i generell ferdsel må godkjenninga trekkes tilbake.

Nestleder sitt forslag til vedtak

Det er ingen nye moment til grunn for kommunen sin nye behandling, og nemnda meiner vegen vil generere ny og uheldig ferdsel inn i villreinområdet. Ut fra føre var prinsippet går nemnda i mot bygging av en veg som vil føre til økt press på villreinområdet, og klager på kommunen sitt vedtak om bygging av veg til Nappsjøliætra.

Votering

4 stemmer og flertall for nestleder sitt forslag

Nemnda sitt vedtak

Det er ingen nye moment til grunn for kommunen sin nye behandling, og nemnda meiner vegen vil generere ny og uheldig ferdsel inn i villreinområdet. Ut fra føre var prinsippet går nemnda i mot bygging av en veg som vil føre til økt press på villreinområdet, og klager på kommunen sitt vedtak om tillatelse til bygging av veg til Nappsjølisætra.»

Sekretariatet legger ved hele referatet fra nemnda sin behandling 28.11.23, og Tynset kommune sitt vedtak 29.02.24 med behandling av klager. Kommunen har etter klager opprettholdt sitt vedtak om tillatelse til bygging av landbruksveg, og saken er sendt Statsforvalter for avgjørelse. Sekretariatet kan ikke se at kommunen sin behandling av klagen tilfører nye moment i forhold til nemnda sine tidligere vurderinger, og legger fram saken uten innstilling.

Nemnda sine vurderinger/diskusjon

Tidligere nemnd skulle ha kalt inn vara for inhabil representant. Nestleder ønsker at ny nemnd trekker klagen på grunn av saksbehandlingsfeil. Nemnda erkjenner at vara skulle vært kalt inn på forhånd. Leder viser også til andre påvirkninger inn i området med vegen inn til Stor-Sverjesjøen og eventuell avlastning av denne vegen med ny atkomst til Nappsjølia. Samla virkning av denne overføringa er ikke vurdert godt nok av tidligere nemnd.

Forslag til vedtak

Nemnda trekker klagen.

Avstemming

6 for, 1 mot

Vedtak

Villreinnemnda for Forollhogna trekker klagen på Tynset kommune sitt vedtak 09.11.23 om tillatelse til landbruksveg til Nappsjølia.

12/24 Orienteringer/eventuelt

Årsmøte til [Forollhogna Villreinvalg](#) holdes om kvelden 17.04.24 på Hovet i Ålen med behandling av ny bestandsplan og forslag til kvote. Nemnda holder sitt møte med søknad om godkjenning av bestandsplan og kvote på dagtid 18.04.24

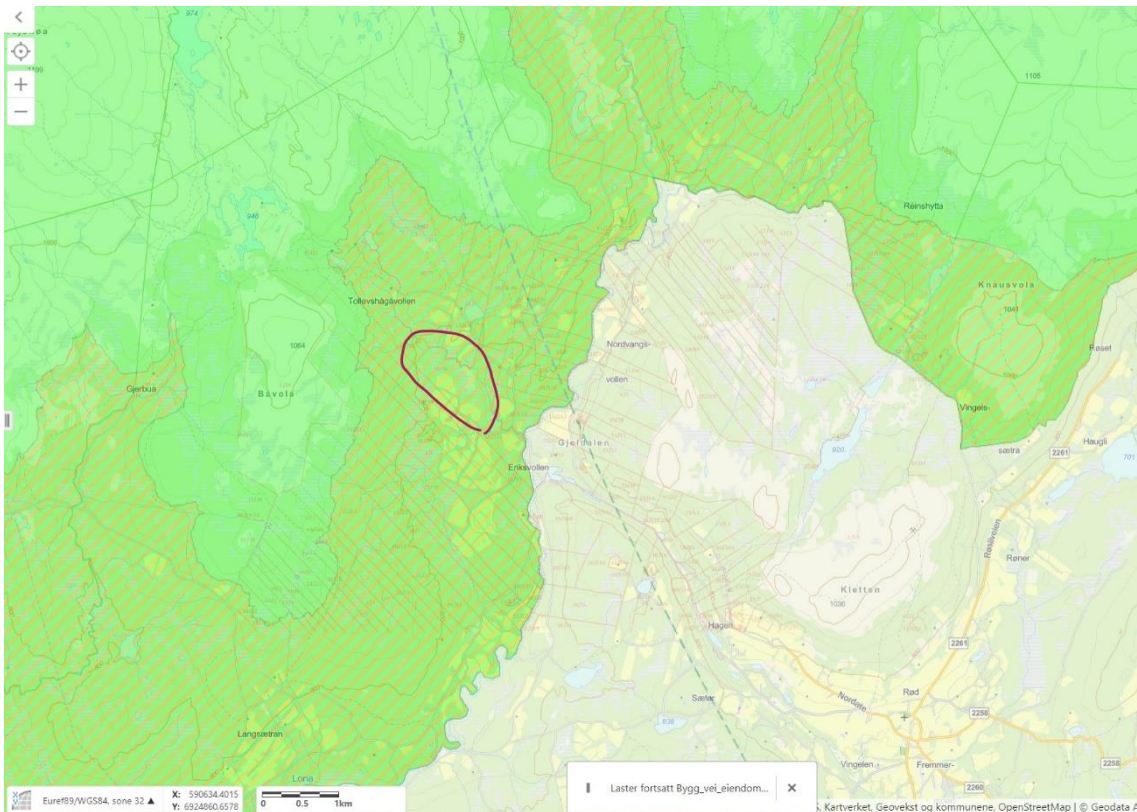
Kontrollkort/rapportering – Villreinnemnda for Hardangerviddaområdet har sendt ut forslag til konkrete endringer. Sekretariatet har sendt dette videre til FVV.

13/24 Til uttalelse – nydyrking i Ytre Svartåsen, Tolga kommune

Bakgrunn

Sekretariatet viser til brev fra Tolga kommune 11.03.24 med søknad nydyrking. Søknaden er ikke adressert til villreinnemnda, og har derfor ikke blitt fordelt til sekretariatet fra postmottak SFIN. Leder fikk den direkte og ønsker å ta den opp sammen med søknad ved Langsætra.

Søknaden gjelder flere utvidelser av eksisterende jorder i et område med mye dyrka mark og høsting av fôr. Dyrkingsfeltet ligger i randområdet, sone 2, i regional plan. Kommunen sin oversendelse og kart med teiger legges ved.



Regional plan sier generelt om forholdet til landbruk:

Størstedelen av arealene innenfor planområdet i den regionale planen vil være landbruks-, natur- og friluftsområder (LNF-områder) i kommuneplanens arealdel. Visse former for gårdstilknyttet virksomhet basert på gårdens ressursgrunnlag inngår i LNF-kategorien uten at det må utarbeides særskilte bestemmelser som åpner for dette jf. Landbruk-Pluss veileder T-1443. Den regionale planen kan ikke legge begrensninger på landbruksdrift innenfor LNF-formålet, men kan gi retningslinjer om hvilke hensyn som bør tas ved utforming og plassering av bygg og anlegg.

Sekretariatets vurdering

Tiltaket ligger i ytterkant av villreinområde, klassifisert som randområde sone 2 i regional plan og vist som beiteområde sommer/høst i viltkartet. Sekretariatet vurderer at oppdyrking og fôrproduksjon ikke vil føre til økt menneskelig aktivitet og forstyrrelser inn i villreinområdet, og har ingen villreinfaglige innvendinger til tiltaket.

Sekretariatets forslag til vedtak

Nemnda viser sekretariatets vurdering og har ingen innvendinger til tiltaket.

Nemnda sitt vedtak

Nemnda viser sekretariatets vurdering og har ingen innvendinger til tiltaket.

Tom Hjemseteren
SF Innlandet/sekretariat
Vikebukt, 23.03.24

godkjent av leder i e-post 23.03.24

ST 7/2024 Delegerete saker



Soknedal og Budal RKHK
ved Morten Svoldal

Saksbehandler Eli Grete Nisja

Vår ref. 2023/3979-0 432.3

Deres ref.

Dato 17.01.2024

Tillatelse - Forollhogna nasjonalpark - mindre endringer av byggetiltak - basestasjonen på Halshøgda

Vi viser til henvendelse av 5.12.2023 om endringer av bygningen for basestasjonen på Halshøgda innenfor Forollhogna nasjonalpark.

Søknaden om endringene av byggetegningene for basestasjonen behandles av nasjonalparkforvalter som **delegert sak 1/2024** i tråd med delegeringsreglement for nasjonalparkstyret.

Saken blir referert for nasjonalparkstyret for Forollhogna.

Vedtak

Nasjonalparkstyret for Forollhogna ved nasjonalparkforvalter godkjenner de nye målene for bygningen til basestasjonen på Halshøgda innenfor Forollhogna nasjonalpark.

Det vises til nasjonalparkstyret sin AU-sak 6/2023, og følgende nye vilkår settes for tillatelsen knyttet til selve bygget:

1. Det tillates et bygg med ytre mål *inntil* 190 x 190 cm, og en høyde på *inntil* 270 cm som høyeste mål og 230 cm som laveste mål fra terrenget.
2. Bygget må utformes i både farge og størrelse slik at det fremstår så kompakt og lite dominerende som mulig i det åpne fjellandskapet.

Hjemmel:

Søknaden om bygning til basestasjonen på Halshøgda og vedtaket om endringene av målene for bygget er behandlet etter naturmangfoldloven § 48, og i tråd med nasjonalparkstyret sitt delegeringsreglement.

Begrunnelse:

Forvaltningsmyndigheten har lagt til grunn i avgjørelsen at det er visse krav som utløses når det her er snakk om tekniske installasjoner knyttet til infrastrukturen for sikkerhet



og beredskap, og etterkommer derfor behovet for justeringen av størrelsen på bygget. Forvaltningsmyndigheten vil likevel utfordre RKHK om å *tilstrebe at størrelsen på bygget holdes ned så mye som mulig og gjøre mest mulig kompakt* for å imøtekomme kravet om hensynet til det åpne fjellandskapet.

Viser videre til begrunnelse i AU-sak 6/2023 for selve begrunnelse for oppgraderingen av basestasjonen, og saksprotollen er derfor en del av vedtaket.

Saksopplysninger

Søknad

Soknedal-Budal Røde Kors Hjelpekorps (RKHK) ved Morten Svardal tok kontakt med nasjonalparkforvalter den 5. desember 2023 samtidig som det ble sendt søknad om behov for å endre ytre mål på bygningen for basestasjonen på Halshøgda.

Utsnitt av søknaden:

Størrelsen på bygget som er oppgitt til 170 x 170 cm er å forstå som mål utvending bindingsverk så det reelle målet utvendig med kledning vil bli ca. 190 x 190 cm.

Høyden på bygget som er oppgitt til 220 cm er å forstå som innvendig takhøyde på det høyeste punktet. Det blir på den siden døra er.

Den reelle høyden blir 270 fra høyeste punkt terreng til topp tak. Minstemål blir 230 cm. Som er bakveggen medregnet gulv og tak

Dette er den høyden det må være for å kunne få inn døra på 190 cm.

Innvendig høyde på bygget blir på 220 cm i front og 180 cm bak.

Resten av differansen på 50 cm er høyden er gulv som bygger 20 cm + takkonstruksjon på 30 cm.

Bygget blir isolert for å få en mer stabil temperatur for utstyret og det påvirker ikke høyden mer enn 2,5 cm.

Videre opplyses det montering av bygg og tekniske installasjoner er planlagt å få gjennomført februar-mars 2024 – avhengig av vær- og føreforhold i fjellet.

Andre saksopplysninger

Soknedal-Budal RKHK har demonterte antennen med barduner slik det ble stilt krav i vilkår 5 i AU-sak 6/2023, og dette er dokumentet ved bilde.



Halshøgda 21.04.2023,
foto: Morten Svoldal

Hjemmelsgrunnlag

I forskrift om vern av Forollhogna nasjonalpark heter det i § 2 at formålet med opprettelsen av nasjonalpark er:

- Å bevare et stort sammenhengende og i det vesentligste urørt fjellområde.
- Å bevare i naturlig tilstand landskapsformer og det biologiske mangfoldet med en variert vegetasjon med stort innslag av kravfulle plantearter og et rikt dyreliv.
- Å verne om kulturminner og kulturlandskapsinnslag.

I vernebestemmelsene § 3, punkt 1.1 heter det at *området vernet mot tekniske inngrep av enhver art*, som for eksempel oppføring og riving av bygninger, anlegg og faste innretninger, ... Nærmere om hjemmelsgrunnlaget er utredet i AU-sak 6/2023 som vil være det samme i denne delen av saken.

Myndighet

Myndigheten er å behandle byggesøknader etter verneforskriften og naturmangfoldloven § 48 er tillagt nasjonalparkstyret. Søknaden ble i april 2023 behandlet som hastesak i arbeidsutvalget (AU), og endringene av bygget burde også ha vært forelagt AU for nytt vedtak. Nasjonalparkstyret er nå i en overgangsfase hvor det



ventes på oppnevning av nytt styre. Det nye nasjonalparkstyret må så konstituere seg og bl.a. oppnevne nytt arbeidsutvalg, og dette vil først skje 5.mars.

Nasjonalforvalter behandler søknaden administrativ med bakgrunn i at det alt er gitt tillatelse til selve bygget med tekniske installasjoner og at det her en mindre endringer av selve størrelsen av bygget.

Vurderinger

Den opprinnelige søknaden ble mottatt 28.mars 2023, og det ble gjort en grundig vurdering i saken inkl. befarings til Halshøgda. Innvendingene til søknaden var selve plasseringen på Halshøgda og da også nærheten av varden. Her ble det stilt vilkår om fjerning av tekniske installasjoner når det var gått ut av bruk, og dette ble så etterkommet og fjernet alt april 2023. Videre var og er også selve størrelsen på bygningen en utfordring da den skal plasseres på et av de høyeste punktene i fjellområdet – noe som naturligvis er selv begrunnelse for fortsatt plasseringen på Halshøgda.

Når det nå søkes om ytterligere 50 cm høyere bygg, synes forvalter at dette er utfordrende og har helst sett at høgden kunne holdes på det nivået 220 cm som det alt er blitt gitt tillatelse til. Begrunnelsen i søknaden om endrede mål ligger i noen misforståelse for søker helt fra starten. Det er behov for at bygget som skal romme en del tekniske installasjoner er stabilt mht. temperatur, og det utløser at bygget må isoleres.

Forvalter har forståelse for at det er visse krav som utløses når det her er snakk om tekniske installasjoner knyttet til kommunikasjon for nødnett, og er derfor innstilt på å etterkomme kravene for bygget. Forvalter vil likevel utfordre RKHK om å tilstrebe at størrelsen på gjøres holdes ned så mye som mulig og gjøre mest mulig kompakt for å imøtekomme kravet om hensynet til det åpne fjellandskapet.

Saksprotokollen for AU-sak 6/2023 følger med som vedlegg i saken.

Vi gjør oppmerksom på at endringene i byggetiltaket kan krever nye avklaringer og tillatelser hos både grunneier og kommune, som settes i kopi. Vi gjør også oppmerksom på at byggetiltaket vil kunne bli kontrollert at SNO som er verneforvaltningens tilsynsorgan.

Vedtaket blir publisert i Miljøvedtaksregistret (www.miljovedtak.no) som er et offentlig register som gir allmenheten fri tilgang til enkeltvedtak og forskrifter på miljøområdet.



Forvaltningsmyndigheten som har truffet enkeltvedtak har plikt til å registrere vedtak i Miljøvedtaksregisteret.

Vedtaket kan påklages jfr. forvaltningslovens § 28. Klagefristen er 3 uker fra mottatt brev med melding om vedtak (§ 29).

Med hilsen

Eli Grete Nisja
nasjonalparkforvalter

Dette dokumentet er elektronisk godkjent og har derfor ingen underskrift

Vedlegg:

- 1 Saksprotokoll Forollhogna nasjonalpark - søknad om oppgradering av basestasjon på Halshøgda i Midtre Gauldal kommune - Soknedal og Budal Røde Kors Hjelpekorps

Kopi til:

| | | | |
|------------------------------|---------------|------|-----------|
| Midtre Gauldal kommune | Rørosveien 11 | 7290 | STØREN |
| Budal fjellstyre | Svartøya 19 a | 7290 | STØREN |
| Statskog ved Knut Røst | Svartøya 19 a | 7290 | STØREN |
| Statsforvalteren i Trøndelag | Postboks 2600 | 7734 | STEINKJER |



Harald Wethal
Tors vei 34
1465 STRØMMEN

Saksbehandler Eli Grete Nisja

Vår ref. 2021/5848-0 432.2

Deres ref.

Dato 18.01.2024

Godkjenning - Vangrøftdalen-Kjurrudalen landskapsvernområde - byggetegninger av uthus på fritidseiendom i Rabblia - gnr./bnr. 121/16 i Os kommune

Vi viser til innsending av nye byggetegninger mottatt 10. januar 2024, samt tidligere kontakt om tiltak på din fritidseiendom i Rabblia innenfor Vangrøftdalen-Kjurrudalen landskapsvernområde.

Søknaden er behandle som delegert sak **DV 2/2024**. Saken refereres for nasjonalparkstyret for Forollhogna.

Vedtak

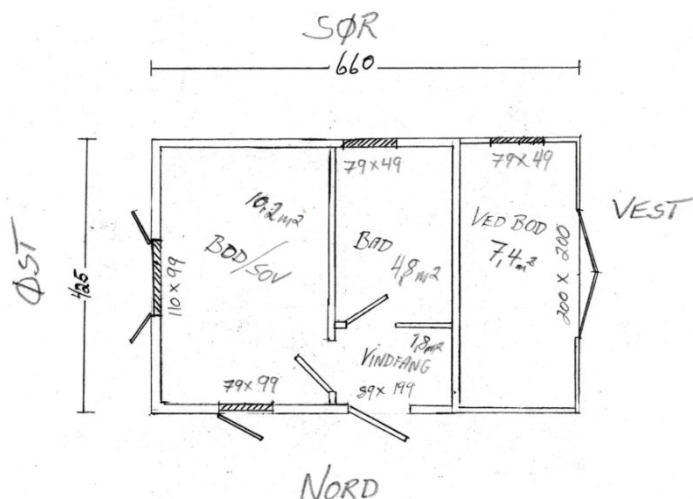
Nasjonalparkstyret for Forollhogna ved nasjonalparkforvalter viser til vedtak i styresak 22/2023, vilkår 13, og godkjenner med dette de nye byggetegningene for uthuset på fritidseiendom gnr. 121. bnr. 16 innenfor Vangrøftdalen-Kjurrudalen landskapsvernområde i Os kommune.

Følgende vilkår gjelder for tillatelsen for nytt uthus:

1. Bygget skal oppføres med følgende ytre mål: Bredde 4,25 m og lengde 6,60 m.
2. Vinduer skal ha følgende mål:
Sør: 79 cm x 49 cm – 2 stk.
Nord: 79 cm x 99 cm – 1 stk.
Øst: 110 cm x 99 cm – 1 stk.
Vinduene mot nord og øst skal ha lemmer som skal settes for når eiendommen ikke er i bruk.
3. Dører skal ha følgende mål:
Vest: port/dobbel-dør til vedskjulet – 200 cm x 200 cm
Nord: inngangsdør til uthuset - 89 cm x 199 cm



4. De målsatte tegningene og fasadetegningene er en del av vedtaket, og følger derfor med som vedlegg til vedtaket.



5. Tillatelsen gjelder for 3 år fra denne vedtaksdato, og når tiltaket er ferdigstilt skal det sendes inn bilder til nasjonalparkstyret for dokumentasjon av det nye uthuset.
6. Øvrige vilkår gitt i vedtak i styresak 22/2023 gjelder videre.

Hjemmel:

Vedtaket er gjort med hjemmel i naturmangfoldloven § 48, og i tråd med delegeringsreglementet for nasjonalparkstyret for Forollhogna og blir referert for styret.

Begrunnelse:

De nye tegningene er i tråd med det gamle uthuset og følger opp vilkårene som ble satt i vedtaket som nasjonalparkstyret gjorde i sin sak 22/2023.

Det at opprinnelig utsende og utforming av det gamle uthuset blir nå ivaretar på en god måte, og tillatelsen til oppføring av nytt uthus er derfor i tråd med gjeldende forvaltningspraksis som er «likt mot likt» med hensyn til størrelse, utforming, farge og funksjon av bygg. Bygningsmiljøet i området opprettholdes som en viktig del av verneformålet.

Denne saken stadfester forvaltningspraksisen og gir presedens for videre saksbehandling for byggesaker innenfor både Vangrøftdalen-Kjurrudalen landskapsvernområde og andre verneområdene i Forollhogna.



Saksopplysninger

Søknad

Nasjonalparkstyret har 10.01.2024 mottatt nye målsatte byggetegninger og fasadetegninger for oppføring av nytt uthus på fritidseiendom gnr. 121 bnr. 16 i Rabblia.

Søknaden fra Harald Wethal er en oppfølging av vedtak gjort i styresak 22/2023, og for nærmere sakshistorikk vises det derfor i sin helhet til saksopplysninger gitt i saksframlegg for nevnte styresak.

Andre saksopplysninger

Arbeidsutvalget for nasjonalparkstyret ble 11.01.2024 gjort kjent med at styret har mottatt nye byggetegninger som er i tråd med vedtak i styresak 22/2023, og nasjonalparkforvalter kan derfor behandle søknaden som delegert.

Hjemmelsgrunnlaget

Det vises her til styresak 22/2023.

Vurderinger

Nye byggetegninger er i tråd med de opplysningene som ligger i SEFRAK-registeringen, som er den eneste dokumentasjonen som foreligger for det gamle uthuset, og som nasjonalparkstyret la til grunn for sitt vedtak i styresak 22/2023.

Dermed vurderes det at opprinnelig utsende og utforming av det gamle uthuset blir ivaretar på en god måte, og bygningsmiljøet i området opprettholdes som en viktig del av verneformålet.

Nasjonalparkforvalter kan derfor godkjenne de nye byggetegningene.

Saksprotokoll av styresak 22/2023 – saksframlegg med hjemmelsgrunnlag, vurderinger og vedtak, følger med som vedlegg.

Vedtaket kan påklages jfr. forvaltningslovens § 28. Klagefristen er 3 uker fra mottatt brev (§ 29).

Vi gjør oppmerksom på at byggetiltaket kan krever nærmere avklaringer og tillatelser hos Os kommune, og kopi av vedtaket sendes til kommunen for orientering. Tiltakshaver er selv ansvarlig for å følge opp sin sak videre overfor Os kommune.



Videre vil vi også gjør oppmerksom på at byggetiltaket vil kunne bli kontrollert at Statens naturoppsyn (SNO) som er forvaltningsmyndighetens tilsynsorgan.

Byggeskikkveilederen «Bygninger i seterlandskapet, Forollhogna nasjonalpark med tilliggende landskapsvernområder» ligger på nasjonalparkstyret sine nettsider her: <https://www.nasjonalparkstyre.no/Forollhogna/publikasjoner/fagrapporter>

Vedtaket blir publisert i Miljøvedtaksregisteret (www.miljovedtak.no) som er et offentlig register som gir allmenheten fri tilgang til enkeltvedtak og forskrifter på miljøområdet. Forvaltningsmyndigheten som har truffet enkeltvedtak har plikt til å registrere vedtak i Miljøvedtaksregisteret.

Med hilsen

Eli Grete Nisja
nasjonalparkforvalter

Dette dokumentet er elektronisk godkjent og har derfor ingen underskrift

Vedlegg:

- 1 Saksprotokoll Vangrøftdalen-Kjurrudalen landskapsvernområde - søknad om riving av gammelt uthus og oppføring av nytt uthus på fritidseiendom Os 121/16 i Rabblia

Kopi til:

| | | | |
|------------------------------|-------------------------|------|-----------------|
| Os kommune | Rytrøa 14 | 2550 | OS I ØSTERDALEN |
| Statsforvalteren i Innlandet | Postboks 987 | 2604 | LILLEHAMMER |
| Miljødirektoratet | Postboks 5672 Torgarden | 7485 | TRONDHEIM |



«MOTTAKERNAVN»
«ADRESSE»
«POSTNR» «POSTSTED»

Saksbehandler Hans Bull

Vår ref. 2024/1076-0 432.3

Deres ref. «REF»

Dato 22.02.2024

Forollhogna nasjonalpark - fornyelse av flerårig dispensasjon til motorferdsel langs Fjellveien til Skalltjønnna (2024-2026) - Forollsjoen fiskeforening, Os kommune

Vi viser til søknad datert 16.01.2024 der Forollsjoen Fiskeforening v/leder Steinar Ytterhaug har sendt samlet søknad på vegne av fiskeforeningas medlemmer om fornyelse av flerårig tillatelse for motorisert ferdsel langs Fjellveien frem til Skalltjønnna innenfor Forollhogna nasjonalpark. I søknad vises det til tidligere søknader/tillatelser. Søknad er behandlet administrativt som delegert sak (**DV 3/2024**). Saken blir referert for nasjonalparkstyret for Forollhogna.

Vedtak:

Nasjonalparkstyret for Forollhogna v/ nasjonalparkforvalter gir bruksberettigede i Forollsjoen fiskeforening dispensasjon fra Forskrift om Forollhogna nasjonalpark § 3, punkt 5.1 for kjøring på barmark etter Fjellveien fra nasjonalparkgrensen frem til Skalltjønnna, Os kommune. Tillatelsen gis med følgende vilkår:

Vilkår:

1. Tillatelsen gjelder for bruksberettigede med medhjelpere i Forollsjoen fiskeforening, og gjelder for nødvendig drift av fiskebuer med frakt av materialer, brensel og utstyr som ikke kan utføres på vinterføre.
2. Tillatelsen gjelder i løpet av barmarkssesongen for årene 2024-2026. Det er tillates med inntil 3 turer pr. bu pr. år. Der det er flere eiere av samme bu, må denne tillatelsen samordnes mellom eiere.
3. Kjøring skal skje skånsomt av hensyn til naturmiljø, terreng og vegetasjon. Dersom det er tilhold av villrein i området skal kjøring stoppes/avventes slik at dyrene ikke forstyrres. Transport på helg og i tidsrom for jakt skal unngås.
4. Dersom det oppstår kjøreskader skal dette utbedres så snart det lar seg gjøre, men utbedringen skal ikke medføre noen form for standardheving av kjøresporet. Nasjonalparkstyret skal underrettes dersom dette skjer.
5. Det skal føres kjørebok for hver bu for hvert år. Kjørebok leveres styret i fiskeforeninga, som etter avtale rapporterer videre til nasjonalparkstyret.



6. Denne dispensasjonen sammen med kjørebok skal medbringes under kjøring og fremvises til oppsyn/politi ved forespørsel.
7. Brudd på denne tillatelse med vilkår kan medføre straff.

Hjemmel:

Vedtaket er gjort med hjemmel i naturmangfoldlovens § 48 om dispensasjon fra vernevedtak. Søknad er behandlet administrativt av nasjonalparkforvalter, jf. delegeringsreglementet av 15.06.2020.

Begrunnelse:

Det er i avgjørelsen om videreføring av flerårig dispensasjon lagt vekt på prinsipielle avklaringer som er gjort i tidligere prosesser. Det vises tidligere styresaker i nasjonalparkstyret (NP-sak 26/2017, NP-sak 15/2018 og AU-sak 15/2021) som ligger til grunn for denne dispensasjonen. Det settes vilkår i tillatelsen som begrenser transporten i tid og omfang, samt vilkår som skal dokumentere omfanget av transporten. Transporten er knyttet til Fjellveien som er en opparbeidet veitrasé innenfor nasjonalparken frem til Skalltjønna. Det forutsettes at transporten ikke krever standardheving av veien. Transporten vurderes ikke til å påvirke verneverdiene nevneverdig.

Forollsjøen fiskeforening har på vegne av medlemmer sendt samlet søknad om fornying av flerårig dispensasjon. Det forvaltningsorgan som har truffet vedtaket, skal sørge for at partene underrettes om vedtaket jfr. forvaltningslovens § 27. Vedtaket sendes derfor ut til de parter som er opplyst til å være medlemmer/bruksberettigede.

Vedtaket kan påklages jfr. forvaltningslovens § 28. Klagefristen er 3 uker fra mottatt brev (§ 29).

Det gjøres oppmerksom på at grunneier og rettighetshaver/bruker kan nekte eller begrense transport på egen eiendom, samt at det kan være nødvendig å innhente tillatelse etter motorferdselsforskrift hvor Os kommune er myndighet.

Vedtaket publiseres i Miljøvedtaksregisteret (www.miljovedtak.no) som er et offentlig register som gir allmennheten fri tilgang på enkeltvedtak og forskrifter på miljøområdet. Forvaltningsmyndigheten som har truffet enkeltvedtak har plikt til å registrere vedtak i Miljøvedtaksregistret

Med hilsen

Hans Bull
nasjonalparkforvalter

Dette dokumentet er elektronisk godkjent og har derfor ingen underskrift



Vedlegg

1 DV 3 - Kjørebok - Bruksberettigede i Forollsjøen Firskeforening 2024-2026

Kopi til:

| | | | |
|------------------------------|--------------|------|-----------------|
| Os kommune | Rytrøa 14 | 2550 | OS I ØSTERDALEN |
| Forollsjøen fiskeforening | | | |
| Veistyret for Fjellveien | | | |
| Statsforvalteren i Innlandet | Postboks 987 | 2604 | LILLEHAMMER |

Likelydende brev sendt til:

| | | | |
|---|-------------------------------------|------|-----------------|
| Steinar Ytterhaug | Midtre Dalsbygdveien 568 | 2550 | Os I Østerdalen |
| Oddbjørn Tamnes Meli | Osåsan 58 | 2550 | OS I ØSTERDALEN |
| Aina Eggen | Kopparleden 7667 | 2550 | OS I ØSTERDALEN |
| Einar Kokvoll | Rørosveien 3665 | 2550 | Os I Østerdalen |
| Ingulf Os | Almannveien 71 | 2550 | OS I ØSTERDALEN |
| Tommy Presthagen | Rørosveien 3532 | 2550 | OS I ØSTERDALEN |
| Geir Homnes | Mosengveien 142 | 2550 | OS I ØSTERDALEN |
| Reidun Berntsen | Vangrøftdalsveien 115 | 2550 | OS I ØSTERDALEN |
| Ola Breen | Nordgardsgjelen 32 | 2550 | OS I ØSTERDALEN |
| Knut Ole Brynhildsvoll | Løvfloveien 165 | 2552 | Dalsbygda |
| Jørn Gisle Dalbakk | Midtre Dalsbygdveien 610 | 2550 | Os I Østerdalen |
| Lene Westvold Eggen og Kjetil Eggen | Midtre Dalsbygdveien 645 | 2550 | OS I ØSTERDALEN |
| Tore Grue | Vangrøftdalsveien 45 | 2550 | OS I ØSTERDALEN |
| Berit Westvold Hansen og Stig Morten Hansen | Vangrøftdalsveien 213 | 2550 | OS I ØSTERDALEN |
| Bo Per-Olof Holmberg | Brattåsveien 51 | 2552 | Dalsbygda |
| Ole T Trøan Hummelvoll | Håmmålvollveien 150 | 2550 | Os I Østerdalen |
| Joakim Johaug | Rørosveien 4003 | 2550 | OS I ØSTERDALEN |
| Simen Simensgjelten Krog | Øvre Dalsbygdveien 736 I Østerdalen | 2550 | Os |
| Per Jostein Nygård | Hølgjelen 3 | 2550 | Os I Østerdalen |
| Per Ousten | Hølgjelen 40 | 2550 | OS I ØSTERDALEN |
| Ivar Ryen | Vangrøftveien 39 | 2552 | DALSBYGDA |
| Tor Ole Smedås | Midtre Dalsbygdveien 659 | 2550 | Os I Østerdalen |
| Espen Sennels Hytjan | Kjurrudalsveien 26 | 2550 | OS I ØSTERDALEN |
| Marit Ytterhaug | Mosengveien 507 | 2552 | DALSBYGDA |
| Anne Bjørnerås | Vangrøftveien 356 | 2552 | DALSBYGDA |
| Turid Myrtrøen | Hølgjelen 1 | 2550 | OS I ØSTERDALEN |
| Jon Erik Nygjelten | Øvre Dalsbygdveien 572 | 2550 | Os I Østerdalen |
| Odd Myrtrøen | Vangrøftdalsveien 215 | 2550 | OS I ØSTERDALEN |



«MOTTAKERNAVN»
«ADRESSE»
«POSTNR» «POSTSTED»

Saksbehandler Hans Bull

Vår ref. 2024/1076-4 432.3

Deres ref. «REF»

Dato 22.02.2024

Forollhogna nasjonalpark - flerårige tillatelse (2024-2026) til bruk av motor på båt under utøvelse av garnfiske i Forollsjøen - Forollsjøen fiskeforening, Os kommune

Vi viser til søknad datert 16.01.2024 der Forollsjøen fiskeforening v/leder Steinar Ytterhaug har sendt samlet søknad på vegne av fiskeforeningas medlemmer om fornyelse av flerårig tillatelse til bruk av motor på båt under utøvelse av garnfiske i Forollsjøen. Den nåværende tillatelsen gikk ut i 2023. Søknad er behandlet administrativt som delegert sak (**DV 4/2024**). Saken blir referert for nasjonalparkstyret for Forollhogna.

Vedtak:

Nasjonalparkstyret for Forollhogna v/ nasjonalparkforvalter gir bruksberettigede i Forollsjøen fiskeforening dispensasjon fra Forskrift om Forollhogna nasjonalpark § 3, punkt 5.1 for bruk av motor på båt under utøvelse av garnfiske i Forollsjøen.

Vilkår:

1. Tillatelsen kan benyttes av bruksberettigede med medhjelper i Forollsjøen fiskeforening.
2. Tillatelsen gjelder for fiskesesongene 2024-2026.
3. Bruk av motor skal begrenses til det aller nødvendigste og kun benyttes ved utfordrende værforhold under garnfiske.
4. Motorstørrelsen skal begrenses inntil 6 HK.
5. Denne dispensasjonen skal medbringes ved bruk av motor under fiske.

Hjemmel:

Vedtaket er gjort med hjemmel i naturmangfoldlovens § 48 om dispensasjon fra vernevedtak. Søknad er behandlet administrativt av nasjonalparkforvalter, jf. delegeringsreglementet av 15.06.2020.

Begrunnelse:

Det er i avgjørelsen lagt vekt på at bruk av motor er knyttet til sikkerhetsmessige forhold ved utøvelse av garnfiske. Den reelle bruken av motor på båt er derfor begrenset. Saken regnes



som en fornyelse av tidligere gitt tillatelse. Bruk av motor på båt på Forollsjøen under utøvelse av garnfiske (og under spesielle værforhold) er omtalt og drøftet under pkt. 4.4.9 s. 21 i forvaltningsplan for Forollhogna nasjonalpark (2004). Det vises til saksopplysninger og sakvurdering, samt særutskrift i styresak 28/2013 (vedlegg). Tiltaket vurderes ikke til påvirke verneverdiene nevneverdig.

Forollsjøen fiskeforening har på vegne av medlemmer sendt samlet søknad om fornying av flerårig dispensasjon. Det forvaltningsorgan som har truffet vedtaket, skal sørge for at partene underrettes om vedtaket jfr. forvaltningslovens § 27. Vedtaket sendes derfor ut til de parter som er opplyst til å være medlemmer/bruksberettigede.

Vedtaket kan påklages jfr. forvaltningslovens § 28. Klagefristen er 3 uker fra mottatt brev (§ 29).

Det gjøres oppmerksom på at grunneier og rettighetshaver/bruker kan nekte eller begrense motorisert transport på egen eiendom, samt at det kan være nødvendig å innhente tillatelse etter motorferdselsforskrift hvor Os kommune er myndighet.

Vedtaket publiseres i Miljøvedtaksregisteret (www.miljovedtak.no) som er et offentlig register som gir allmennheten fri tilgang på enkeltvedtak og forskrifter på miljøområdet. Forvaltningsmyndigheten som har truffet enkeltvedtak har plikt til å registrere vedtak i Miljøvedtaksregisteret.

Med hilsen

Hans Bull
nasjonalparkforvalter

Dette dokumentet er elektronisk godkjent og har derfor ingen underskrift

Vedlegg

1 DV 4 - Vedlegg - særutskrift fra tilsvarende søknad i 2013
VEDLEGG

Kopi til:

| | | | |
|------------------------------|---------------|------|-----------------|
| Os kommune | Rytrøa 14 | 2550 | OS I ØSTERDALEN |
| Forollsjøen fiskeforening | | | |
| Statsforvalteren i Innlandet | Postboks 987 | 2604 | LILLEHAMMER |
| Midtre Gauldal kommune | Rørøsveien 11 | 7290 | STØREN |
| Holtålen kommune | Helsetunet 7 | 7380 | ÅLEN |

Likelydende brev sendt til:

| | | | |
|-------------------|--------------------------|------|-----------------|
| Steinar Ytterhaug | Midtre Dalsbygdveien 568 | 2550 | Os I Østerdalen |
|-------------------|--------------------------|------|-----------------|



| | | | |
|---|-------------------------------------|------|-----------------|
| Oddbjørn Tamnes Meli | Osåsan 58 | 2550 | OS I ØSTERDALEN |
| Aina Eggen | Kopparleden 7667 | 2550 | OS I ØSTERDALEN |
| Einar Kokvoll | Rørosveien 3665 | 2550 | Os I Østerdalen |
| Ingulf Os | Almannveien 71 | 2550 | OS I ØSTERDALEN |
| Tommy Presthagen | Rørosveien 3532 | 2550 | OS I ØSTERDALEN |
| Geir Homnes | Mosengveien 142 | 2550 | OS I ØSTERDALEN |
| Reidun Berntsen | Vangrøftdalsveien 115 | 2550 | OS I ØSTERDALEN |
| Ola Breen | Nordgardsgjelen 32 | 2550 | OS I ØSTERDALEN |
| Knut Ole Brynhildsvoll | Løvloveien 165 | 2552 | Dalsbygda |
| Jørn Gisle Dalbakk | Midtre Dalsbygdveien 610 | 2550 | Os I Østerdalen |
| Lene Westvold Eggen og Kjetil Eggen | Midtre Dalsbygdveien 645 | 2550 | OS I ØSTERDALEN |
| Tore Grue | Vangrøftdalsveien 45 | 2550 | OS I ØSTERDALEN |
| Berit Westvold Hansen og Stig Morten Hansen | Vangrøftdalsveien 213 | 2550 | OS I ØSTERDALEN |
| Bo Per-Olof Holmberg | Brattåsveien 51 | 2552 | Dalsbygda |
| Ole T Trøan Hummelvoll | Håmmålvollveien 150 | 2550 | Os I Østerdalen |
| Joakim Johaug | Rørosveien 4003 | 2550 | OS I ØSTERDALEN |
| Simen Simensgjelten Krog | Øvre Dalsbygdveien 736 I Østerdalen | 2550 | Os |
| Per Jostein Nygård | Hølgjelen 3 | 2550 | Os I Østerdalen |
| Per Ousten | Hølgjelen 40 | 2550 | OS I ØSTERDALEN |
| Ivar Ryen | Vangrøftveien 39 | 2552 | DALSBYGDA |
| Tor Ole Smedås | Midtre Dalsbygdveien 659 | 2550 | Os I Østerdalen |
| Espen Sennels Hytjan | Kjurrudalsveien 26 | 2550 | OS I ØSTERDALEN |
| Marit Ytterhaug | Mosengveien 507 | 2552 | DALSBYGDA |
| Anne Bjørnerås | Vangrøftveien 356 | 2552 | DALSBYGDA |
| Turid Myrtrøen | Hølgjelen 1 | 2550 | OS I ØSTERDALEN |
| Jon Erik Nygjelten | Øvre Dalsbygdveien 572 | 2550 | Os I Østerdalen |
| Odd Myrtrøen | Vangrøftdalsveien 215 | 2550 | OS I ØSTERDALEN |



Soknedal Beitelag ved Kjell Edvin Stenbro

Saksbehandler Eli Grete Nisja

Vår ref. 2024/3296-2 432.3

Deres ref.

Dato 08.03.2024

Innvilget - Forollhogna nasjonalpark - oppsetting av ny saltsteinautomat i eget beiteområde

Vi viser til søknad av 01.03.2024, samt telefonsamtale i dag om oppsetting av ny saltsteinautomat i området mellom nordre og søndre Sandfjellet i eget beiteområde innenfor Forollhogna nasjonalpark.

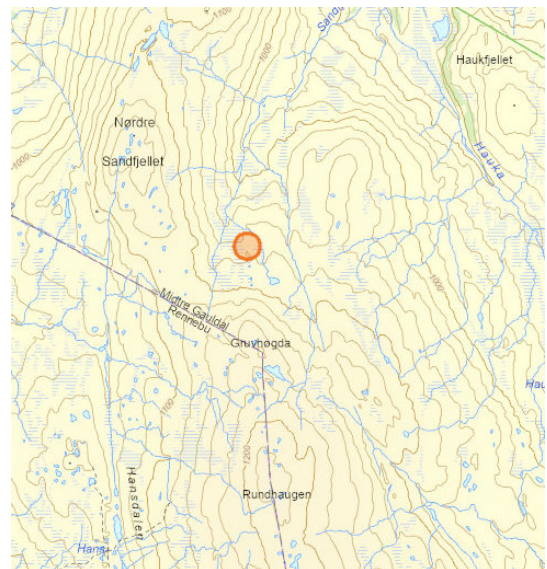
Søknaden behandles administrativt som **delegert sak nr. 6/2024**, og blir referert for nasjonalparkstyret for Forollhogna.

Vedtak

Nasjonalparkstyret for Forollhogna ved nasjonalparkforvalter gir Soknedal beitelag ved Kjell Edvin Stenbro dispensasjon fra Forskrift om Forollhogna nasjonalpark, § 3, punkt 1.1 om verne mot inngrep i landskapet for oppsetting av saltsteinautomat i eget beiteområde innenfor nasjonalparken i Midtre Gauldal kommune.

Følgende vilkår gjelder for tillatelsen:

1. Saltsteinautomaten skal settes opp i tråd med kartutsnittet, og plasseres i terrenget på en slik måte at den passes inn i landskapet og ikke blir synlig mot horisonteten.
2. Ved oppsetting av automaten skal det utvises særlig hensyn til villrein i området.
3. Drift og utkjøringa av saltstein til ny automat inngår i øvrig drift av saltsteinautomatene for beitelaget gitt
4. Denne dispensasjon må tas med i forbindelse med utføringen av oppdraget og utkjøring av saltstein for beitelaget.





5. Dersom av bruk av saltstein i beitenæringen opphører, skal saltsteinautomaten fjernes, saltsteinplasser skal ryddes, og eventuell vegetasjonsslitasje og eventuell annen påvirkning på naturmiljøet utbedres.

Hjemmel:

Vedtaket er med hjemmel i Naturmangfoldlovens § 48 om dispensasjon fra vernevedtak, i tråd med delegeringsreglementet av 15.06.2020 og forvaltningspraksisen vedrørende tiltak i beitenæringen innenfor Forollhogna nasjonalpark. Saken refereres for nasjonalparkstyret for Forollhogna.

Begrunnelse:

Det er i avgjørelsen lagt vekt på at søknaden gjelder tiltak for landbruksnæring i utmark, og at det er en forvaltningspraksis på å legge til rette for beitenæringen i området. Det er alt utplasserte saltsteinautomater i området og det er nå et ønske om å supplere med en automat i forsøkte på å holde beitedyrene mest mulig innenfor eget beiteområde og unngå at dyrene trekker over i andre beiteområder.

Det stilles vilkår om både plasseringen av ny automat og hensyn til villrein i området ved montering. Videre stilles det også vilkår om fjerning av automater dersom/når bruken av saltstein opphører. Med disse vilkårene Søknaden er i tråd med gitt retningslinjer og gjeldene forvaltningspraksis for verneområdet.

Oppdraget vil bli utført av mannskap som er lokalkjente i fjellområdet og forventes å ha kompetanse til å ta nødvendige hensyn til villrein og øvrig naturmiljø i forbindelse med oppdraget.

Med de satte vilkårene vurderes oppdraget ikke påvirke verneverdiene nevneverdig, og at en tillatelse ikke vil kunne skape en negativ presedens for andre verneområder med tilsvarende bestemmelser.

Saksopplysninger

Følgende søknad fra Soknedal beitelag er mottatt den 1.03.2024:

Soknedal Beitelag område Håkkådalen søker herved om å sette opp saltstein automat for sau mellom nøder og søndre Sandfjellet.

Dette gjøres for å trekke sau inn på eget beiteområde

Dette er det planer om å gjennomføre 02.03.2024

Vedlegger kart som viser plassering

Håper på snarlig positivt svar.

Mvh.

Soknedal Beitelag

Kjell Edvin Stenbro



Kart, som følger søknaden, over plass for ny saltsteinautomat.

Søker har også vært i telefoniske kontakt med nasjonalparkforvalter.

Hjemmelsgrunnlag - verneforskrift og naturemangfoldloven

Formålet med opprettelsen av Forollhogna nasjonalpark er (§2):

- Å bevare et stort sammenhengende og i det vesentligste urørt fjellområde.
- Å bevare i naturlig tilstand landskapsformer og det biologiske mangfoldet med en variert vegetasjon med stort innslag av kravfulle plantearter og et rikt dyreliv.
- Å verne om kulturminner og kulturlandskapsinnslag.

Ifølge vernebestemmelsene § 3, punkt 1.1 er området vernet mot tekniske inngrep av enhver art, som for eksempel ... *anlegg og faste innretninger*, ...

Videre er det verken i § 3 vernebestemmelsene, punkt 1.2 og 1.3, hvor det gis bestemmelser om hva som kan tillates, angitt noen om saltsteinautomater eller lignende kan tillates. Heller ikke forvaltningsplanen for nasjonalparken har retningslinjer for oppsetting av saltsteinsautomater, bare om bruk av snøscooter for utkjøring av saltstein. Søknaden om oppsetting av ny saltsteinautomat må derfor behandles etter naturmangfoldloven § 48 som en dispensasjon fra vernevedtak.

Vurderinger

Nasjonalparkforvalter er kjent med at saltstein som benyttes for beitedyr i utmark også blir brukt av villlevende dyr. Nasjonalparken er en del av villreinsens leveområde. Vi er kjent med at villreinen både slikker på saltsteinene og beiter på området rundt saltsteinplassene, og dermed får i seg smitte fra beitedyrene. Dette viser seg da å være heldig for villreinen. Det er fortsatt tillatt med bruk av saltstein i utmark for beitedyr, og



derfor er det vanskelig å avslå søknaden fra beitelaget her om utvidelse med en saltsteinautomat. Verneforskriften for nasjonalparken gir åpning om utkjøring av saltstein og forvaltningsplanen gir retningslinjer for transporten. Nasjonalparkforvalter tolker derfor forskrift og forvaltningsplan slik at det kan gis dispensasjon for utplassering av saltstein også. Dersom det ikke skal tillates utplassering av saltstein må det innføres regler som må gjelde for eventuelt hele villreinområdet eller generell utmark.

Det settes vilkår i vedtaket for å ta hensyn til villreinen i forbindelse med oppsettingen av automaten og plasseringen i landskapet, og tiltak dersom bruk av saltstein opphører. Utover dette vurderes tiltaket å ha mindre negativ påvirkning på verneverdiene i nasjonalparken.

Vedtaket kan påklages jfr. forvaltningslovens § 28. Klagefristen er 3 uker fra mottatt brev (§ 29).

Vedtaket blir publisert i Miljøvedtaksregisteret (www.miljovedtak.no) som er et offentlig register som gir allmenheten fri tilgang til enkeltvedtak og forskrifter på miljøområdet. Forvaltningsmyndigheten som har truffet enkeltvedtak har plikt til å registrere vedtak i Miljøvedtaksregisteret.

Med hilsen

Eli Grete Nisja
nasjonalparkforvalter

Dette dokumentet er elektronisk godkjent og har derfor ingen underskrift

Kopi til:

| | | | |
|------------------------------|---------------------|------|-----------|
| Soknedal fjellstyre | Postboks 63 Sentrum | 7801 | NAMSOS |
| Statskog SF | Postboks 2600 | 7734 | STEINKJER |
| Statsforvalteren i Trøndelag | Rørosveien 11 | 7290 | STØREN |



Gunnar Atle Killingberg
Spjeldbakkan 13
7290 Støren

Saksbehandler Hans Bull

Vår ref. 2024/2731-0

Deres ref.

Dato 23.02.2024

Forollhogna nasjonalpark - tillatelse til bruk av snøskuter for frakt av materiale til vedlikehold av hytte, (250/1/2) - Rennebu kommune

Vi viser til oversendt søknad fra Rennebu kommune, mottatt 19.02.2024, samt tilleggsopplysninger mottatt 22.02.2023 om dispensasjon for bruk av snøskuter for transport av materialer til restaureringsarbeid på egen hytte ved Øvrig Stallitjønnna (250/1/2) i Forollhogna nasjonalpark. Saken er behandlet administrativt som delegert sak (**DV 5/2024**). Saken refereres for nasjonalparkstyret for Forollhogna.

Vedtak:

Nasjonalparkstyret for Forollhogna v/nasjonalparkforvalter gir Gunnar Atle Killingberg dispensasjon fra forskrift om Forollhogna nasjonalpark § 3, punkt 5.1 for bruk av snøskuter for nødvendig transport av materialer og utstyr til egen hytte ved Øvrig Stallitjønnna (250/1/2) innenfor Forollhogna nasjonalpark. Tillatelsen gis med følgende vilkår:

Vilkår:

1. Tillatelsen gjelder for inntil *6 turer/retur i perioden 01.03-15.04 2024 på godt snødekt mark. Dersom det planlegges for bruk av flere snøskutere skal disse være i følge.
2. Transporten innenfor nasjonalparken skal følge omsøkt trasé i vedlagt kart.
3. Transport skal begrenses til det nødvendige og skal foregå aktsomt og hensynsfullt for å unngå skade og ulempe for naturmiljø og mennesker.
4. Det skal utvises særlig hensyn til villrein. Tiltakshaver skal på forhånd ta kontakt med lokalt fjelloppsyn for å avklare lokale forhold omkring villrein. Dersom det er det er tilhold av villrein i området skal transportoppdraget avventes slik at villrein ikke blir forstyrret.
5. Turene i nasjonalparken skal føres i kjørebok oversendt fra kommunen, forutsatt at det gis tillatelse etter motorferdselloven der kommunen er myndighet. Nasjonalparkstyret for Forollhogna skal få tilsendt kopi av kjørebok på forespørsel når den oversendes kommunen.
6. Brudd på tillatelse med vilkår kan medføre straff.

*Antall turer med skøskuter: 1 snøskuter 1 tur/retur = 1 tur
2 snøskuter 1 tur/retur = 2 turer



Hjemmel:

Tillatelse til motorisert ferdsel er hjemlet i § 3, punkt 5.3 bokstav a i forskrift for Forollhogna nasjonalpark. Søknad er behandlet delegert av nasjonalparkforvalter jfr. delegeringsreglementet av 15.06.2020.

Begrunnelse:

Det er ønskelig at mest mulig av nødvendig transport av ved utstyr, materialer til vedlikehold etc. til setre, hytter og buer skjer med snøskuter som nyttekjøretøy på godt snødekt mark vinterstid, da det ikke eksisterer sommerveg. Forvaltningsmyndigheten er innstilt på å være imøtekommende ovenfor søknader om slik transport som har et rimelig omfang.

Omsøkt transport er knyttet til akseptert nytteformål. Det settes vilkår om å kontakte lokalt fjelloppsyn i forkant av planlagt kjøreoppdrag for å avklare forhold omkring villrein. Dersom det er kjent tilhold av villrein i området, skal transportoppdrag avvendes. Med de vilkår som er gitt i tillatelse vil ikke omsøkt transport være i strid med verneformålet og ikke påvirke verneverdiene nevneverdig.

Kontaktinformasjon til lokalt fjellstyre:

Kvikne fjellstyre

Tlf: 99274943

Epost: kvikne@fjellstyrene.no

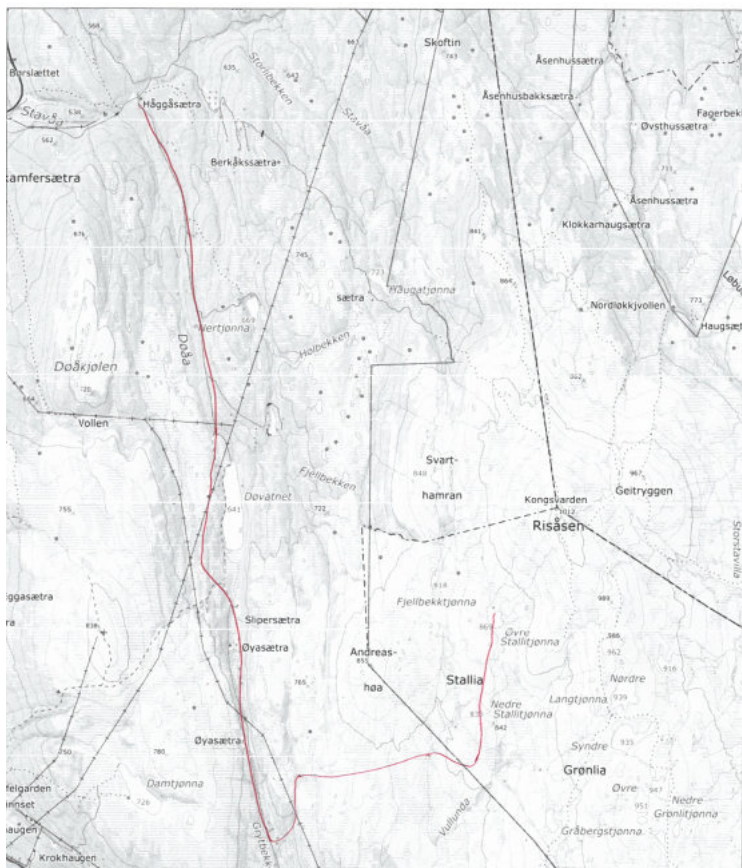
Denne tillatelsen er gjort med hjemmel i verneforskriftene, og gjelder derfor kun i nasjonalparken. Det må i tillegg innhentes tillatelse etter motorferdselsforskriften, hvor Rennebu kommune er myndighet. Det gjøres oppmerksom på at grunneier og rettighetshaver/bruker kan forby eller begrense motorferdsel på sin eiendom, jf. § 10 i lov om motorferdsel i utmark.

Vedtaket kan påklages, og klagefristen er 3 uker fra mottatt brev om vedtak, jf. forvaltningslovens §§ 28-29.

Vedtaket blir publisert i Miljøvedtaksregistret (www.miljovedtak.no) som er et offentlig register som gir allmenheten fri tilgang til enkeltvedtak og forskrifter på miljøområdet. Forvaltningsmyndigheten som har truffet enkeltvedtak har plikt til å registrere vedtak i Miljøvedtaksregisteret.

Saksopplysninger

Atle Gunnar Killingberg søker om dispensasjon til bruk av snøskuter på egen hytte (250/1/2) i Rennebu ved Øvrig Stallitjønnna. Søknaden gjelder materialtransport til restaurering av tak (lekkasje). Det oppgis at det ikke blir endring av fasade. Det oppgis at kjørerute vil være start v/Håggåsætra (Nygårdsætra) – Holtveien – Døvatnet – følger skitrasè mot nasjonalparken – tar av ved Stallia – videre til Øvre Stallitjønnna (destinasjon). Det er også begrunnet med valg av trasé. Det søkes om 6 turer i løpet av perioden 01.03-15.04.2024. Det oppgis at tilsynsmann for området kontaktes før kjøring på grunn av eventuell villrein i området.



Figur 1: Vedlagt kart om kjøretrasé i søknad.

Hjemmelsgrunnlag – verneforskrift og forvaltningsplan

Det er et overordnet mål å holde omfanget av motorisert ferdsel i nasjonalparken på et minimum og begrense ferdselen til det strengt nødvendige. Derfor er motorisert ferdsel i nasjonalparken som utgangspunktet forbudt jf. verneforskriftens § 3, punkt 5.1: «*motorisert ferdsel til lands og til vanns, herunder bruk av luftfartøy lavere enn 300 meter er forbudt*». Tillatelse til transport av ved og utstyr til setrer, buer og hytter i fjellet er hjemlet verneforskriftens § 3, punkt 5.3, bokstav a. Ifølge forvaltningsplanen for Forollhogna kap. 4.4.2 er det ønskelig at mest mulig av nødvendig transport av ved, utstyr, materialer til vedlikehold etc. til setre, hytter og buer skjer med snøscooter på godt snødekt mark vinterstid av hensyn til terrengslitasje. Forvaltningsmyndigheten er innstilt på å være imøtekommende overfor søknader om slik transport som har et rimelig omfang. er det gjort en avklaring om at det kan gis flerårig tillatelser til formålet.

Vurderinger etter naturmangfoldlovens §§8-12

Omsøkt transport er knyttet til akseptert nytteformål. Hytta ved Øvrig Stallitjønna er plassert sentralt i helårsområdet, samt kalvings og oppvekstområde for villrein. Forvaltningsmyndigheten har fått nylige rapporter om at fostringsflokker oppholder seg i områder hvor omsøkt transport vil foregå. Motorferdsel vurderes til å være en forstyrrelsesfaktor for villrein, som vil være uheldig for verneformålet. Det settes derfor vilkår



om at tiltakshaver skal kontakte lokalt fjelloppsyn i forkant av planlagt kjøreoppdrag for å avklare forhold omkring villrein. Dersom det er kjent tilhold av villrein i området, skal transportoppdrag avventes. Det vil antas at transportoppdraget lar seg gjennomføre i omsøkt periode. Med hensyn til kalvingstid for villrein kan ikke tillatelse etter 15.04 det enkelte år påregnes gitt. Videre vurderes at omsøkt trasé i vedlagt kart er hensiktsmessige rute innenfor nasjonalparken (ca. 1,8 km). Det settes vilkår om at omsøkt rute skal benyttes for transporten, og at det skal føres kjørebok. Samme kjørebok som utstedes fra Rennebu kommune kan benyttes, forutsatt at kommunen som myndighet etter motorferdselloven gir dispensasjon til søker. Dersom det oppstår skade som følge av kjøringen skal disse rettes av tiltakshaver.

Med hilsen

Hans Bull
nasjonalparkforvalter

Dette dokumentet er elektronisk godkjent og har derfor ingen underskrift

VEDLEGG

Kopi til:

RENNEBU KOMMUNE
STATSFORVALTEREN I TRØNDELAG
Kvikne Fjellstyre

Myrveien 1 7391 RENNEBU
Postboks 2600 7734 STEINKJER



Rune Oddvin Stuen
Kosbergveien 9
7391 RENNEBU

Saksbehandler Sara Kristiane Kjærgård Eide

Vår ref. 2024/3303-2 432.3

Deres ref.

Dato 12.03.2024

Innvilget - Forollhogna nasjonalpark - bruk av snøscooter for transport av ved og proviant til hytte - Rennebu 250/1/1 - Rune Stuen

Vi viser til din søknad av 04.03.2024 om bruk av snøscooter for transport av ved og proviant til hytte (gnr/bnr/fnr. 250/1/1) i fjellområdet ved Andreashøa innenfor Forollhogna nasjonalpark, Rennebu kommune.

Saken er behandlet administrativt som delegert sak nr. 8/2024.

Klagerett

Vedtaket kan påklages, og klagefristen er 3 uker fra mottatt brev om vedtak, jf. forvaltningslovens §§ 28 -29.

Annet lovverk

Det gjøres oppmerksom på at grunneier og rettighetshaver/bruker kan forby eller begrense motorferdsel på sin eiendom, jf. § 10 i lov om motorferdsel i utmark.

Da det skal nyttes leiekjører for utførelse av transporten, trenger ikke søknaden behandling etter lov om motorferdsel i utmark hos Rennebu kommune.



Vedtak

Nasjonalparkstyret for Forollhogna v/nasjonalparkforvalter gir Rune Stuen dispensasjon fra Forskrift om Forollhogna nasjonalpark, § 3 punkt 5.1. for bruk av snøscooter på snødekt mark i forbindelse med transport av ved og proviant til hytte på eiendom 250/1/1 i Forollhogna nasjonalpark.

Følgende vilkår gjelder for denne tillatelsen:

1. Dispensasjonen gjelder for inntil 3 turer/returer per vintersesong i perioden 2024/-25 t.o.m. 2026/-27.
2. Transporten skal skje innen 15. april det enkelte år.
3. Transportoppdragene skal begrenses til det nødvendige og så langt det er mulig samordnes for å begrense omfanget av motorisert ferdsel i nasjonalparken.
4. Motorisert ferdsel skal foregå aktsomt og hensynsfullt for å unngå skade og ulemper for naturmiljøet og mennesker, og det skal utvises særlig hensyn til villreinen i området.
5. Denne kjøretillatelsen er formelt knyttet til leiekjøringsløyvet for 2024/-25 t.o.m. 2026/-27 gitt av Rennebu kommune, og all rapportering skal inngå i kjørebok som er tilsendt fra Rennebu kommune.
6. Denne tillatelse skal medbringes under transport og fremvises på forlangende fra politi eller oppsyn.
7. Øvrige bestemmelser knyttet til kjøreløyvet satt av Rennebu kommune gjelder for denne tillatelsen også (unntatt siste dato for kjøring i april).

Hjemmel

Tillatelsen er hjemlet i Forskrift om Forollhogna nasjonalpark, § 3, punkt 5.3 bokstav a).

Begrunnelse

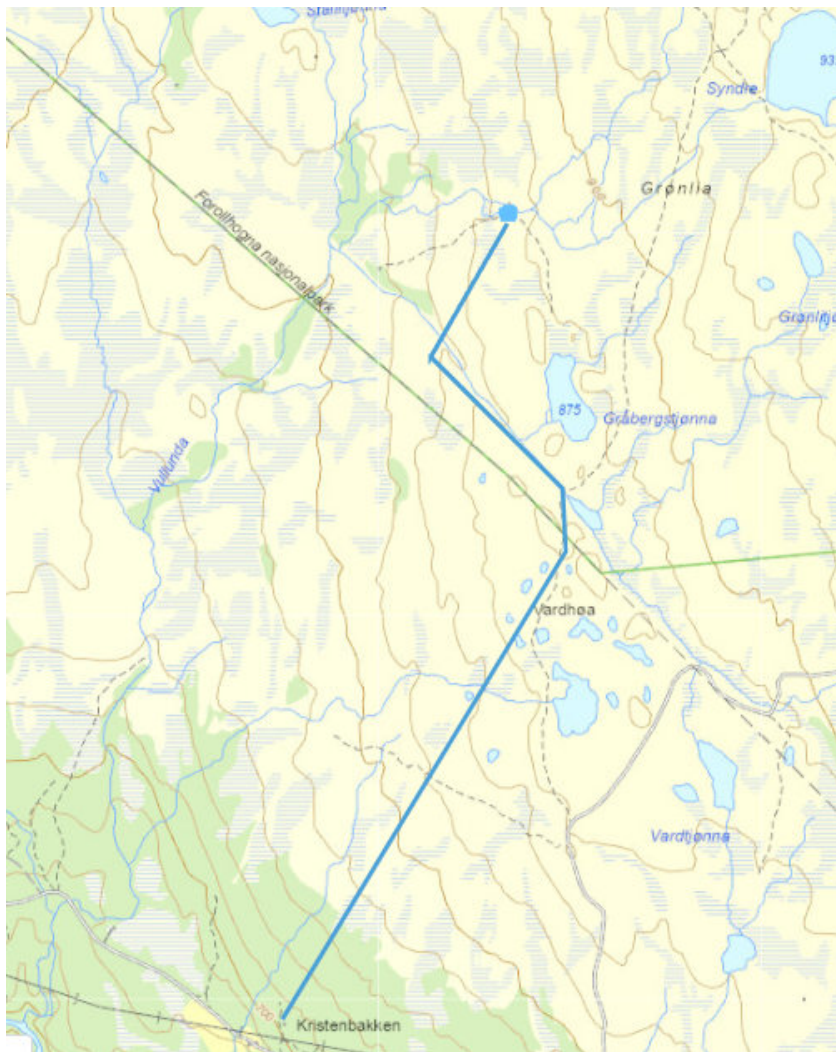
Verneforskriften gir adgang til å gi tillatelse til det omsøkte transportformålet, og forvaltningsplanen gir videre retningslinjer for tillatelsen. Det legges avgjørende vekt på at transporten kan samordnes for å kunne minimalisere motorferdselen i fjellet, og at det er gitt vilkår som hensyntar villreininteressene.



Saksopplysninger

Viser til søknad av 04.03.2024 fra Rune Stuen, om bruk av snøscooter for å frakte ved og proviant til egen hytte på eiendom 250/1/1, Rennebu kommune. Det skal nyttes leiekjører, Arnstein Kokhaug, for å utøve transporten. Det søkes om en flerårig tillatelse.

Hytten ligger i fjellområdet ved Andreashøa innenfor Forollhogna nasjonalpark, jfr. kart 1. Det er ingen vegforbindelse inn til hytten på sommertid, og det er ca. 5 km fra bilveg vinterstid.



Kart 1: oversikt over kjøretrasé inn til hytte markert med blått punkt. Det skal også kjøres innom vedlager på veien.

Hjemmelsgrunnlag - verneforskrift og naturmangfoldloven (NML)

Motorferdsel innenfor nasjonalparken skal behandles etter verneforskriften hvor nasjonalparkstyret har myndighet. Videre skal søknader om motorferdsel også behandles etter motorferdselsforskriften hvor kommunene er myndighet.



Verneforskriften for Forollhogna nasjonalpark

Formålet, jf. § 2, med opprettelsen av Forollhogna nasjonalpark er:

- å bevare et stort, sammenhengende og i det vesentlige urørt fjellområde,
- å bevare i naturlig tilstand landskapsformer og der biologiske mangfoldet med en variert vegetasjon med stort innslag av kravfulle plantearter og et rikt dyreliv med en høyproduktiv villreinstamme,
- å verne om kulturminner og kulturlandskapsinnslag.

I § 3 Vernebestemmelser pkt. 5 om motorisert ferdsel gis det bestemmelser om hva som ikke kan tillates og hva som kan tillates etter søknad, og i pkt. 5.3 bokstav a) heter det at «*Forvaltningsmyndigheten kan gi tillatelse til nødvendig transport av ved, materialer m.m. til setre, buer og hytter på snødekt mark*».

Forvaltningsplanen for Forollhogna nasjonalpark

Her gis det retningslinjer om motorisert ferdsel for ulike formål, og transport av ved og varer til buer uten sommerveg er beskrevet som ett av formålene det kan gis tillatelse til. Transporten bør samordnes så lagt som mulig for å redusere omfanget, og at transporten skal foregå på god snødekt mark for å hindre terrengslitasje. Videre er det satt sluttdato 15. april for kjøring for å hindre forstyrrelser av villreinen som da nærmer seg kalvingstid. Flerårige tillatelser kan vurderes gis i tilfeller der transporten planlegges og samordnes.

Myndighet

Søknad om motorisert ferdsel innenfor nasjonalparken skal behandles av nasjonalparkstyret. Med bakgrunn i tidligere behandlinger av lignende type søknader, behandles søknaden administrativt av forvalter, jf. delegeringsreglementet av 31.01.2017, pkt. 4.5.2.

Vurderinger

NML § 8 - Kunnskapsgrunnlaget

Kunnskapsgrunnlaget er hentet fra søknad og tidligere dispensasjoner, Naturbase, Sensitive artskart og artsobservasjoner, forvaltningsplan og etablert forvaltningspraksis. Søk i sensitive artskart viser ingen sensitive arter eller rødlistede arter som kommer i direkte konflikt med omsøkte motorferdsel.

Omsøkte motorferdsel skjer innenfor leveområde for villrein, og enden av traséen ligger innenfor kalvingsområde. Sirka 4 km lenger øst ligger det også trekkområder for villrein. Motorferdselen skal skje innenfor et område som er hyppig brukt av villrein. Seneste observasjonen av dyr i denne delen av Forollhogna var i år (2024). Det er derfor viktig å ha med vilkår som begrenser forstyrrelser med omsøkte motorferdsel.



Kunnskapsgrunnlaget vurderes tilstrekkelig til å behandle saken, og det er ikke nødvendig å ta i bruk *føre-var-prinsippet*, jfr. NML § 9.

NML §10 - Økosystemtilnærming og samlet belastning

Søker har nyttet leiekjører til dette formålet i en årrekke, sammen med to andre hytter som ligger i samme område. Vernemyndigheten vurderer dette som en god løsning for å få utført transport til hytter som ikke har sommerveg.

Transport med snøscooter vil i svært liten grad etterlate seg kjørespor og vil normalt ikke medføre vesentlig skade på naturmiljøet. Ulempen med transportene er i første rekke knyttet til støy av forbigående karakter, og vil kunne virke forstyrrende på viltet i nærheten. Det er derfor viktig å begrense denne forstyrrelsen. Det legges derfor avgjørende vekt på at transporten kan samordnes for å kunne minimalisere motorferdselen i fjellet, og at det er gitt vilkår som hensyntar villreininteressene.

Med gitte vilkår, vurderes omsøkte motorferdsel ikke å gjøre nevneverdig skade på naturmiljøet.

NML § 11 - Kostnadene ved miljøforringelse skal bæres av tiltakshaver

Faren for forverring av naturmiljøet blir vurdert som liten. Skulle omsøkte tiltak medføre skade på naturmiljøet, skal kostnader ved retting dekkes av tiltakshaver.

NML § 12 - Miljøforsvarlige teknikker og driftsmetoder

Søknaden omhandler tillatelse til nødvendig transport til hytte som ligger i fjellområdet og som mangler sommerveg. Transport på godt snødekt mark gir ikke terrengskader, og er derfor å foretrekke framfor barmarkstransport. Videre er søknaden i samordning med leiekjører i Rennebu kommune, som gjør at transporten kan kunne samles i omfang, og redusere motorferdsel i fjellet. Av hensyn til dyrelivet og da spesielt villreinen er det satt en slutt-dato for kjøring.

Med hilsen

Sara Kristiane Kjærgård Eide
nasjonalparkforvalter

Dette dokumentet er elektronisk godkjent og har derfor ingen underskrift

Kopi til:

| | | | |
|------------------------------|-------------------|------|-----------|
| Statsforvalteren i Trøndelag | Postboks 2600 | 7734 | STEINKJER |
| Rennebu kommune | Myrveien 1 Berkåk | 7391 | RENNEBU |



Magne og Lillian Kleffelgård
Østerdalsvegen 426
7398 RENNEBU

Saksbehandler Sara Kristiane Kjærgård Eide

Vår ref. 2024/3602-2 432.3

Deres ref.

Dato 12.03.2024

Innvilget - Forollhogna nasjonalpark - bruk av snøscooter for transport av ved og tyngre utstyr til Holtsætra - Rennebu 250/1 - Magne og Lillian Kleffelgård

Vi viser til din søknad av 08.03.2024 om bruk av snøscooter for transport av ved og tyngre utstyr til hytte, Holtsætra (gnr/bnr. 250/1), innenfor Forollhogna nasjonalpark, Rennebu kommune.

Saken er behandlet administrativt som delegert sak nr. 9/2024.

Klagerett

Vedtaket kan påklages, og klagefristen er 3 uker fra mottatt brev om vedtak, jf. forvaltningslovens §§ 28 -29.

Annet lovverk

Det gjøres oppmerksom på at grunneier og rettighetshaver/bruker kan forby eller begrense motorferdsel på sin eiendom, jf. § 10 i lov om motorferdsel i utmark.

Da det skal nyttes leiekjører for utførelse av transporten, trenger ikke søknaden behandling etter lov om motorferdsel i utmark hos Rennebu kommune.



Vedtak

Nasjonalparkstyret for Forollhogna v/nasjonalparkforvalter gir Magne og Lillian Kleffelgård dispensasjon fra Forskrift om Forollhogna nasjonalpark, § 3 punkt 5.1. for bruk av snøscooter på snødekt mark i forbindelse med transport av ved og tyngre utstyr til hytte på eiendom 250/1 i Forollhogna nasjonalpark.

Følgende vilkår gjelder for denne tillatelsen:

1. Dispensasjonen gjelder for inntil 3 turer/returer per vintersesong i perioden 2024/-25 t.o.m. 2026/-27.
2. Transporten skal skje innen 15. april det enkelte år.
3. Transportopdragene skal begrenses til det nødvendige og så langt det er mulig samordnes for å begrense omfanget av motorisert ferdsel i nasjonalparken.
4. Det skal benyttes korteste og mest hensiktsmessige kjøretrasé innenfor nasjonalparken for å unngå unødige forstyrrelser.
5. Motorisert ferdsel skal foregå aktsomt og hensynsfullt for å unngå skade og ulemper for naturmiljøet og mennesker, og det skal utvises særlig hensyn til villreinen i området.
6. Denne kjøretillatelsen er formelt knyttet til leiekjøringsløyvet for 2024/-25 t.o.m. 2026/-27 gitt av Rennebu kommune, og all rapportering skal inngå i kjørebok som er tilsendt fra Rennebu kommune.
7. Denne tillatelse skal medbringes under transport og fremvises på forlangende fra politi eller oppsyn.
8. Øvrige bestemmelser knyttet til kjøreløyvet satt av Rennebu kommune gjelder for denne tillatelsen også (unntatt siste dato for kjøring i april).

Hjemmel

Tillatelsen er hjemlet i Forskrift om Forollhogna nasjonalpark, § 3, punkt 5.3 bokstav a).

Begrunnelse

Verneforskriften gir adgang til å gi tillatelse til det omsøkte transportformålet, og forvaltningsplanen gir videre retningslinjer for tillatelsen. Det legges avgjørende vekt på at transporten kan samordnes for å kunne minimalisere motorferdselen i fjellet, og at det er gitt vilkår som hensyntar villreininteressene.

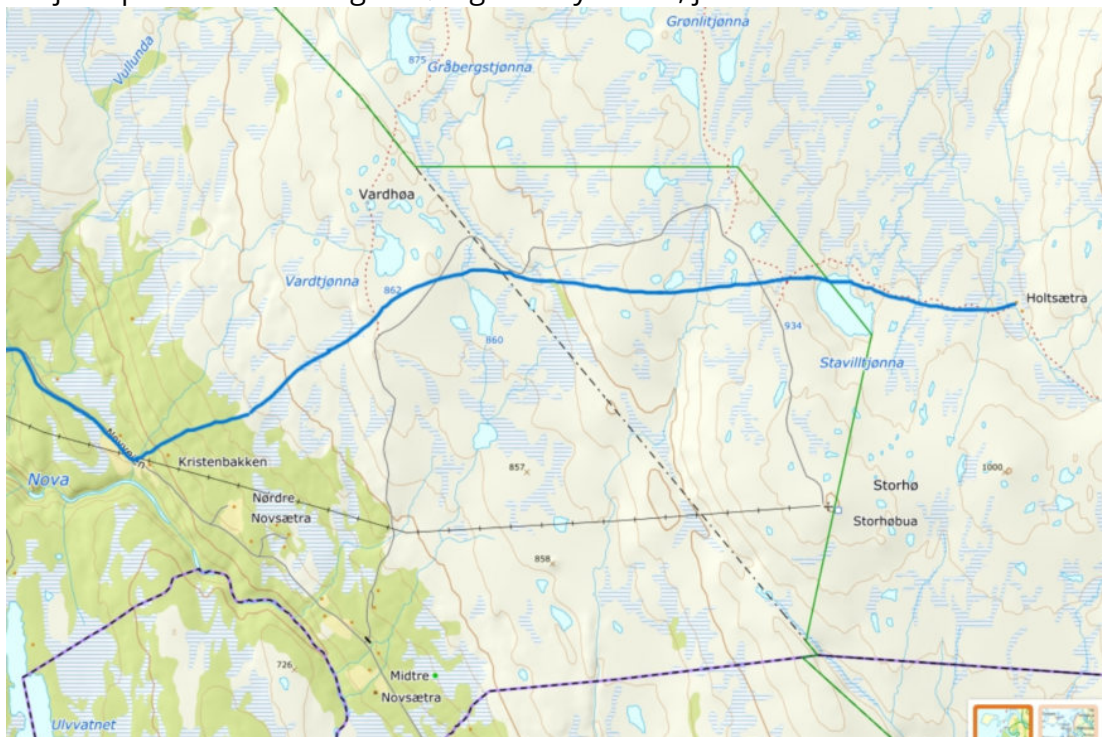


Saksopplysninger

Viser til søknad av 08.03.2024 fra Lillian Kleffegård, om bruk av snøscooter for å frakte ved, tyngre utstyr og proviant til egen hytte, Holtsætra, på eiendom 250/1, Rennebu kommune. Det skal fraktes inn materialer til utedo, vedovn, sofa og ved.

Det skal nyttes leiekjører for å utøve transporten. Det søkes om en flerårig tillatelse, med tre turer per år.

Hytten ligger i fjellområdet noen kilometer innenfor Forollhogna nasjonalpark. Det er ingen vegforbindelse inn til hytten på sommertid. Det ble lagt ved flere traséer i søknad, men det skal alltid nyttes korteste og mest hensiktsmessige kjøretasé innenfor nasjonalparken for å unngå unødige forstyrrelser, jfr. kart 1.



Kart 1: oversikt over den korteste kjøretaséen inn til hytte.

Hjemmelsgrunnlag – verneforskrift og naturmangfoldloven (NML)

Motorferdsel innenfor nasjonalparken skal behandles etter verneforskriften hvor nasjonalparkstyret har myndighet. Videre skal søknader om motorferdsel også behandles etter motorferdselsforskriften hvor kommunene er myndighet.

Verneforskriften for Forollhogna nasjonalpark

Formålet, jf. § 2, med opprettelsen av Forollhogna nasjonalpark er:

- å bevare et stort, sammenhengende og i det vesentlige urørt fjellområde,



- å bevare i naturlig tilstand landskapsformer og der biologiske mangfoldet med en variert vegetasjon med stort innslag av kravfulle plantearter og et rikt dyreliv med en høyproduktiv villreinstamme,
- å verne om kulturminner og kulturlandskapsinnslag.

I § 3 Vernebestemmelser pkt. 5 om motorisert ferdsel gis det bestemmelser om hva som ikke kan tillates og hva som kan tillates etter søknad, og i pkt. 5.3 bokstav a) heter det at «*Forvaltningsmyndigheten kan gi tillatelse til nødvendig transport av ved, materialer m.m. til setre, buer og hytter på snødekt mark*».

Forvaltningsplanen for Forollhogna nasjonalpark

Her gis det retningslinjer om motorisert ferdsel for ulike formål, og transport av ved og varer til buer uten sommerveg er beskrevet som ett av formålene det kan gis tillatelse til. Transporten bør samordnes så lagt som mulig for å redusere omfanget, og at transporten skal foregå på god snødekt mark for å hindre terrengslitasje. Videre er det satt sluttdato 15. april for kjøring for å hindre forstyrrelser av villreinen som da nærmer seg kalvingstid. Flerårige tillatelser kan vurderes gis i tilfeller der transporten planlegges og samordnes.

Myndighet

Søknad om motorisert ferdsel innenfor nasjonalparken skal behandles av nasjonalparkstyret. Med bakgrunn i tidligere behandlinger av lignende type søknader, behandles søknaden administrativt av forvalter, jf. delegeringsreglementet av 31.01.2017, pkt. 4.5.2.

Vurderinger

NML § 8 - Kunnskapsgrunnlaget

Kunnskapsgrunnlaget er hentet fra søknad og tidligere dispensasjoner, Naturbase, Sensitive artskart og artsobservasjoner, forvaltningsplan og etablert forvaltningspraksis. Søk i sensitive artskart viser ingen sensitive arter eller rødlistede arter som kommer i direkte konflikt med omsøkte motorferdsel.

Omsøkte motorferdsel skjer innenfor leveområde for villrein, og traséen ligger innenfor kalvingsområde. Sirka 1,5 km lenger øst ligger det også trekkområder for villrein. Motorferdselen skal skje innenfor et område som er hyppig brukt av villrein. Seneste observasjonen av dyr i denne delen av Forollhogna var i år (2024). Det er derfor viktig å ha med vilkår som begrenser forstyrrelser med omsøkte motorferdsel, jfr. vilkår nr. 2, 4 og 5.

Kunnskapsgrunnlaget vurderes tilstrekkelig til å behandle saken, og det er ikke nødvendig å ta i bruk *føre-var-prinsippet*, jfr. NML § 9.



NML §10 - Økosystemtilnærming og samlet belastning

Motorferdsel i dette området er først og fremst knyttet til bruk av leiekjører inn til private hytter og buer på fjellet. Det er også noe motorferdsel knytte til oppsynsaktivitet av SNO. Transport med snøscooter vil i svært liten grad etterlate seg kjørespor og vil normalt ikke medføre vesentlig skade på naturmiljøet. Ulempen med transportene er i første rekke knyttet til støy av forbigående karakter, og vil kunne virke forstyrrende på viltet i nærheten. Det er derfor viktig å begrense denne forstyrrelsen.

Det legges avgjørende vekt på at transporten kan samordnes for å kunne minimalisere motorferdselen i fjellet, og at det er gitt vilkår som hensyntar villreininteressene. Med gitte vilkår, vurderes omsøkte motorferdsel ikke å gjøre nevneverdig skade på naturmiljøet.

NML § 11 - Kostnadene ved miljøforringelse skal bæres av tiltakshaver

Faren for forverring av naturmiljøet blir vurdert som liten. Skulle omsøkte tiltak medføre skade på naturmiljøet, skal kostnader ved retting dekkes av tiltakshaver.

NML § 12 - Miljøforsvarlige teknikker og driftsmetoder

Søknaden omhandler tillatelse til nødvendig transport til hytte som ligger i fjellområdet og som mangler sommerveg. Transport på godt snødekt mark gir ikke terrengskader, og er derfor å foretrekke framfor barmarkstransport. Videre er søknaden i samordning med leiekjører i Rennebu kommune, som gjør at transporten kan kunne samles i omfang, og redusere motorferdsel i fjellet. Av hensyn til dyrelivet og da spesielt villreinen er det satt en slutt-dato for kjøring.

Med hilsen

Sara Kristiane Kjærgård Eide
nasjonalparkforvalter

Dette dokumentet er elektronisk godkjent og har derfor ingen underskrift

Kopi til:

Statsforvalteren i Trøndelag
Rennebu kommune

Postboks 2600
Myrveien 1 Berkåk

7734 STEINKJER
7391 RENNEBU



Soknedal og Budal RKHK ved Morten Svardal
e-postadresse: mortensvardal@gmail.com

Saksbehandler Eli Grete Nisja

Vår ref. 2023/3979-10 432.3

Deres ref.

Dato 08.03.2024

Tillatelse til ekstra kjøredager - Forollhogna nasjonalpark - for transport av materialer og arbeid i forbindelse med basestasjonen på Halshøgda

Det vises til mottatt søknad den 7. mars fra Soknedal og Budal Røde kors hjelpekorps, samt dialogen om oppgraderingen av basestasjonen på Halshøgda innenfor Forollhogna nasjonalpark.

Søknaden om byggetiltaket og transport er behandlet av nasjonalparkstyret i AU-sak nr. 6/2023 hvor det bl.a. ble gitt tillatelse 3 kjøredager med nødvendig antall snøscootere for transport av materialer og utstyr til tiltaket med oppgraderingen av basestasjonen på Halshøgda.

Det viser seg at Soknedal og Budal RKHK har behov for ytterligere 4 kjøredager for å få gjennomført oppdraget.

Nasjonalparkforvalter behandler søknaden som hastesak og delegert sak nr. 7/2024, og saken refereres for nasjonalparkstyret.

Vedtak

Nasjonalparkstyret for Forollhogna ved nasjonalparkforvalter gir Soknedal-Budal Røde Kors Hjelpekorps dispensasjon fra Forskrift om vern av Forollhogna nasjonalpark §3, punkt 5.1 om motorferdsel til bruk av snøscooter for transport i forbindelse med oppgradering av basestasjon for samband på Halshøgda i Midtre Gauldal kommune.

Vilkår:

1. I tillegg til de 3 kjøredagene gitt i AU-sak 6/2023, gis det inntil 4 kjøredager ekstra for bruk av nødvendig antall snøscootere for transport av materialer, utstyr og arbeidsfolk for gjennomføring av tiltaket. Returene skal benyttes til utkjøring av gammelt utstyr. Transporten skal holdes et minimum og skal foregå på godt snødekt mark.



2. All kjøring skal på forhånd avklares med lokalt fjelloppsyn i forhold til villrein som er inne i en sårbar tid på året og nærmer seg kalvingstid. Videre skal det også tas særlig hensyn til dyre- og fuglelivet.

Utover dette gjelder øvrige vilkår gitt vedtak i AU-sak 6/2023, og det henvises videre til AU-saken for hjemmelsgrunnlag, vurderinger og ytterligere begrunnelse for tiltaket.

AU-sak 6/2023 er tidligere sendt ut til berørte parter som står i kopi. Den er ellers å finne i Miljøvedtaksregistret hvor også dette vedtaket blir publisert.

Miljøvedtaksregistret (www.miljovedtak.no) er et offentlig register som gir allmenheten fri tilgang til enkeltvedtak og forskrifter på miljøområdet. Forvaltningsmyndigheten som har truffet enkeltvedtak har plikt til å registrere vedtak i Miljøvedtaksregisteret.

Vedtaket kan påklages jfr. forvaltningslovens § 28. Klagefristen er 3 uker fra mottatt brev (§ 29

Med hilsen

Eli Grete Nisja
nasjonalparkforvalter

Dette dokumentet er elektronisk godkjent og har derfor ingen underskrift

Kopi til:

| | | | |
|------------------------------|---------------------|------|-----------|
| Statsforvalteren i Trøndelag | Postboks 2600 | 7734 | STEINKJER |
| Budal fjellstyre | Svartøya 19 a | 7290 | STØREN |
| Midtre Gauldal kommune | Rørrosveien 11 | 7290 | STØREN |
| Statskog SF | Postboks 63 Sentrum | 7801 | NAMSOS |



TRØNDERENERGI KRAFT AS
Postboks 9481 Torgarden
7496 TRONDHEIM

Saksbehandler Eli Grete Nisja

Vår ref. 2024/3278-2 432.3

Deres ref. 24/175

Dato 12.03.2024

Tillatelse - Forollhogna nasjonalpark - for motorferdsel i forbindelse med drifts- og tilsynsoppdrag - 2024 - 2027 - TrønderEnergi

Vi viser til deres søknad av 01.03.2024, samt telefonsamtale i januar, om behovet for bruk av motorisert ferdsel i forbindelse med snømålinger på Hestfjellet og drifts- og tilsynsoppdrag ved dammen i Ya innenfor Forollhogna nasjonalpark.

Søknaden behandles administrativt som **delegert sak nr. 9/2024**, og saken refereres for nasjonalparkstyret for Forollhogna.

Vedtak:

Nasjonalparkstyret for Forollhogna v/nasjonalparkforvalter gir TønderEnergi som ansvarlig søker dispensasjon fra Forskrift om Forollhogna nasjonalpark, § 5.1 om forbud mot motorferdsel for bruk i forbindelse med snømålinger i Hestfjellet og drifts- og tilsynsoppdrag ved dammen i Ya innenfor Forollhogna nasjonalpark i Tynset kommune.

Vilkår:

1. Tillatelsen til kjøreoppdrag knyttet til snømålingene på Hestfjellet gjelder for en kjørdag pr. vinter ved bruk av inntil 2 snøscootere på godt snødekt mark for 4-årsperioden 2024 – 2027 fram til 15.april det respektive år.
2. Tillatelse til kjøreoppdrag knyttet til drifts- og tilsynsoppdrag ved dammen i Ya gjelder ved hhv bruk av snøscooter på vinterføre og bil i barmarksperioden etter Plasseterveien innefor nasjonalparken.
3. Det skal benyttes korteste og mest hensiktsmessige kjøretrasé fram til feltet for snømålinger slik det er vist på kartutsnitt. Kartet følger med søknaden er en del av vedtaket og følger med som vedlegg til denne tillatelsen.



4. Før transportsoppdraget for snømålinger gjennomføres, skal lokalt fjelloppsyn på Kvikne kontaktes for informasjon om tilhold av villrein i området, og kjøretrasé skal velges for å unngå forstyrrelser av villreinen.
5. All motorisert ferdsel skal skje skånsomt av hensyn til dyrelivet og naturmiljøet for øvrig.
6. Denne kjøretilatelsen skal medbrinde under kjøreoppdragene og framvises ved kontroll av oppsyn og politi.
7. Det skal framgå ved merking av motorkjørtøy og ID-kort hos mannskap at det kjøring tilknyttet er oppdrag for TrønderEnergi, og det skal føres kjørebok tilhørende bedriften. Forvaltningsmyndigheten kan be om kopi av kjørebok ved behov for å vurdere den samla belastningen av all motorisert ferdsel innenfor nasjonalparken.

Hjemmel:

Vedtaket om dispensasjon er gjort med hjemmel i naturmangfoldloven § 48. Søknaden er behandlet administrativt av nasjonalparkforvalter i tråd med delegeringsreglementet, og refereres for nasjonalparkstyret.

Begrunnelse:

Det er i avgjørelsen lagt vekt på at det her søkes om motorisert ferdsel i tilknytning til nødvendige nytteformål knyttet til drifts- og tilsynsoppgaver for samfunnsviktig infrastruktur.

I forbindelse med den motoriserte ferdselen for snømålingene på Hestfjellet settes det vilkår om både kontakt med lokalt fjelloppsyn og særlig hensyn til villrein siden Hestfjellet er deler av sentrale villreinområder. Øvrig kjøring for drift- og tilsyn ved dammen i Ya skjer langs Plasseterveien, og her gjelder generelle aktsomhet.

Ved at det her settes vilkår for særlig bruken av snøscooter vurderes transportoppdraget dit hen at det ikke påvirke verneverdiene nevneverdig, og at en tillatelse ikke vil kunne skape en negativ presedens for andre verneområder med tilsvarende bestemmelser.

Saksopplysninger

TrønderEnergi Kraft (TEK) søker om tillatelse til motorferdsel i forbindelse med årlige snømålinger – innhenting av hydrologiske data, som en del av sin virksomhet og drift av kraftverkene i Orkla.

Utdrag fra søknaden, datert 01.03.2024:



Snømålinger er nødvendig for å kunne disponere vann gjennom vinteren og våren. Det gir økt mulighet for å unngå flomproblemer, samt regulere vannstanden i elva Orkla, og mulighet for å optimalisere kraftproduksjonen.

Vi har ett snømålingsstrek i Forollhogna nasjonalpark, på Hestfjellet, se vedlagte kart som viser snømålingsstrekket og ca kjørerute. Snømålinger på Hestfjellet kombineres med minstevannføringskontroll ved Inntak Ya (ligger i Forollhogna nasjonalpark) og vannstandskontroll ved Falningsjøen (utenfor nasjonalparken). Det kjøres fra parkering i Sverjesjøveien (P-Snarbekken) når vi skal på snømåling på Hestfjellet. Vi kjører en rundtur, for å få utført både målingene relatert til drift i kombinasjon med snømåling. Det varierer om vi kjører til Ya eller Falningsjøen for å gjøre våre driftsrelaterte målinger før vi kjører til Hestfjellet på snømåling.

Vi søker om transport i forbindelse med snømåling. Vi gjennomfører snømålingene i Forollhogna på en dag. Traséen som brukes til snømåling kjøres bare en gang per vinter. Snømålingene vil bli utført i løpet av mars. Nøyaktig hvilken dato må tilpasses til vær- og føreforhold, og for å unngå påsken.

Det opplyses i søknaden at det av sikkerhetshensyn er det behov for å kjøre minst to snøscootere i følge for oppdraget på Hestfjellet. Sjåførene vil være identifiserte med bedriftens ID-kort. Videre heter det i søknaden at det i hovedsak vil bli benyttet bedriftens snøscootere som er merket, men det kan være aktuelt å bruke innleide snøscootere som ikke vil være merka.

Kjøring vil bli varslet til politiet, SNO og grunneier via e-post, samt at kjøring bli dokumentert med bedriften egen kjørbok.

Videre utdrag fra søknaden:

Omfang av turer i forbindelse med driftsrelaterte oppdrag

TEK har også driftsrelaterte oppdrag ved dam Ya som ligger like innenfor grensa til Forollhogna nasjonalpark. På barmark har vi nøkkel til bommen og kjører Plasseterveien helt inn til dammen. Det kjøres til Ya i forbindelse med ulike drifts og tilsynsoppgaver ved dammen både på barmark og gjennom vinteren.

Hjemmelsgrunnlag – verneforskrift og naturmangfoldlov

§ 2 Formålet med opprettelsen av Forollhogna nasjonalpark er:

- å bevare et stort, sammenhengende og i det vesentlige urørt fjellområde
- å bevare i naturlig tilstand landskapsformer og det biologiske mangfoldet med en variert vegetasjon med stort innslag av kravfulle plantearter og et rikt dyreliv med en høyproduktiv villreinstamme
- å verne om kulturminner og kulturlandskapsinnslag



Det er et overordnet mål å holde omfanget av motorisert ferdsel i nasjonalparken på et minimum og begrense ferdselen til det strengt nødvendige. Derfor er motorisert ferdsel i nasjonalparken som utgangspunkt forbudt jf. verneforskriftens bestemmelser § 3, punkt 5.1. Videre er det bestemmelsenes punkter 5.2 og 5.3 vist til hvilke transportformål som hhv er tillatt og kan tillates etter søknad, og dette er formål knyttet til *nødvendig transport*.

Forvaltningsplanen for Forollhogna nasjonalparken gir føringer for tolkning av vernebestemmelse og retningslinjer forvaltningen av nasjonalparken. I kap. 4.4 om motorferdsel heter bl.a.: «*Utgangspunktet er at all motorisert ferdsel til lands og til vanns er i forbudt i nasjonalparken.*» «*Det er et overordnet mål å holde omfanget av motorisert ferdsel i nasjonalparken på et absolutt minimum og begrense denne til det strengt nødvendige. Det er derfor naturlig at forvaltningsmyndigheten legger opp til en strengere forvaltningspraksis for motorferdsel i nasjonalparken enn det lov om motorferdsel i utmark og vassdrag gjør.*»

Forvaltningsplanen gir videre retningslinjer for praktisering av vernebestemmelsene, og har flere overordnede retningslinjer knyttet til motorferdsel i nasjonalparken. Gjengir den som er relevant i denne sammenhengen:

- Mest mulig av nødvendig nyttetransport bør utføres på vinterføre. Aktiviteter som krever motortransport, må derfor planlegges ut fra dette overordnede målet.

Når det søkes om dispensasjon til tiltak og aktivitet som ikke er direkte nevnt i verneforskriften, skal søknaden vurderes etter den generelle dispensasjonsbestemmelsen i naturmangfoldloven § 48 dispensasjon fra vernevedtak. Søknaden behandles derfor som en dispensasjon fra verneforskriften og naturmangfoldloven § 48 kommer til anvendelse.

Naturmangfoldloven (NML)

NML § 48 er den generelle dispensasjonsbestemmelse hvor «forvaltningsmyndigheten kan gjøre unntak fra et vernevedtak dersom *det ikke strider mot vernevedtakets formål og ikke kan påvirke verneverdiene nevneverdig, eller dersom sikkerhetshensyn eller hensynet til vesentlige samfunnsinteresser gjør det nødvendig*».

Videre heter det i § 48, 3. ledd at «søknad om dispensasjon etter første ledd skal inneholde nødvendig dokumentasjon om tiltakets virkning på verneverdiene. I dispensasjon etter første ledd skal begrunnelsen for vedtaket vise hvordan forvaltningsmyndigheten har vurdert virkningene som dispensasjonen kan få for verneverdiene, og hvilken vekt det er lagt på dette».

En dispensasjon fra vernebestemmelser krever at dispensasjonen også vurderes etter de miljørettslige prinsippene i NML §§ 8 – 12.



Da TrønderEnergi Kraft sitt behov for motorferdsel ikke er hensyntatt i vernebestemmelsene og heller er gitt nærmere beskrivelse i forvaltningsplanen, må søknaden knyttet til behandles etter naturmangfoldloven § 48 som dispensasjon fra vernevedtak.

Søknaden behandles administrativt i tråd med delegeringsreglementet for nasjonalparkstyret for Forollhogna, og vedtaket refereres for styret.

Vurderinger

Kraftverkene i Orkla ble etablert lengre før vernevedtaket, men drifts- og tilsynsoppdrag med transportbehov er ikke hensyntatt i verken vernebestemmelser eller forvaltningsplan for Forollhogna nasjonalpark. Nasjonalparkforvalter vurderer behovet for bruk av snøscooter for snømålinger, samt transportbehovet ved sommer og vinter for tilsyn og drift av dammen ved Ya som nødvendig nyttetransport. Dette er transportbehov som burde vært hensyn tatt i forbindelse med verneplan-prosessen dermed innarbeidet i både vernebestemmelse og forvaltningsplan. Dette må følges opp når forvaltningsplanen for nasjonalparken blir revidert.

Det er særlig den motoriserte ferdsele i tilknytning til snømålingene på Hestfjellet som kommer i konflikt med verneformålet og vernebestemmelsene, og hvor det må utøves stor grad av hensyn til villreinen i området.

Det er særlig vårvinteren som er en sårbar periode for villreinen - det kan være krevende beiteforhold slik som i år, og det nærmer seg kalvingstid og forstyrrelser må unngås.

Dette løses – og har blitt løst, ved at mannskapet til TrønderEnergi har kontakt med lokalt fjelloppsyn i forkant av transportoppdraget og forhører seg om hvor villreinen holder til i det aktuelle tidspunktet for kjøring og slik tar de nødvendige hensynene. Transport til dammen ved Ya går langs Plasseterveien og vurderes derfor å være mindre problematisk på vinterføre, og kurant i barmarks-sesongen.

Ved at det her settes vilkår for særlig bruken av snøscooter vurderes transportoppdraget dit hen at det ikke påvirke verneverdiene nevneverdig, og at en tillatelse ikke vil kunne skape en negativ presedens for andre verneområder med tilsvarende bestemmelser.

Vedtaket kan påklages jfr. forvaltningslovens § 28. Klagefristen er 3 uker fra mottatt brev (§ 29). Klagen sendes til nasjonalparkstyret for Forollhogna.

Det gjøres oppmerksom på at grunneier og rettighetshaver/bruker kan nekte eller begrense transport på egen eiendom, samt at det er nødvendig å innhente tillatelse etter motorferdselsforskriften hvor Midtre Gauldal kommune er myndighet.



Vedtaket blir publisert i Miljøvedtaksregisteret (www.miljovedtak.no) som er et offentlig register som gir allmenheten fri tilgang til enkeltvedtak og forskrifter på miljøområdet. Forvaltningsmyndigheten som har truffet enkeltvedtak har plikt til å registrere vedtak i Miljøvedtaksregisteret.

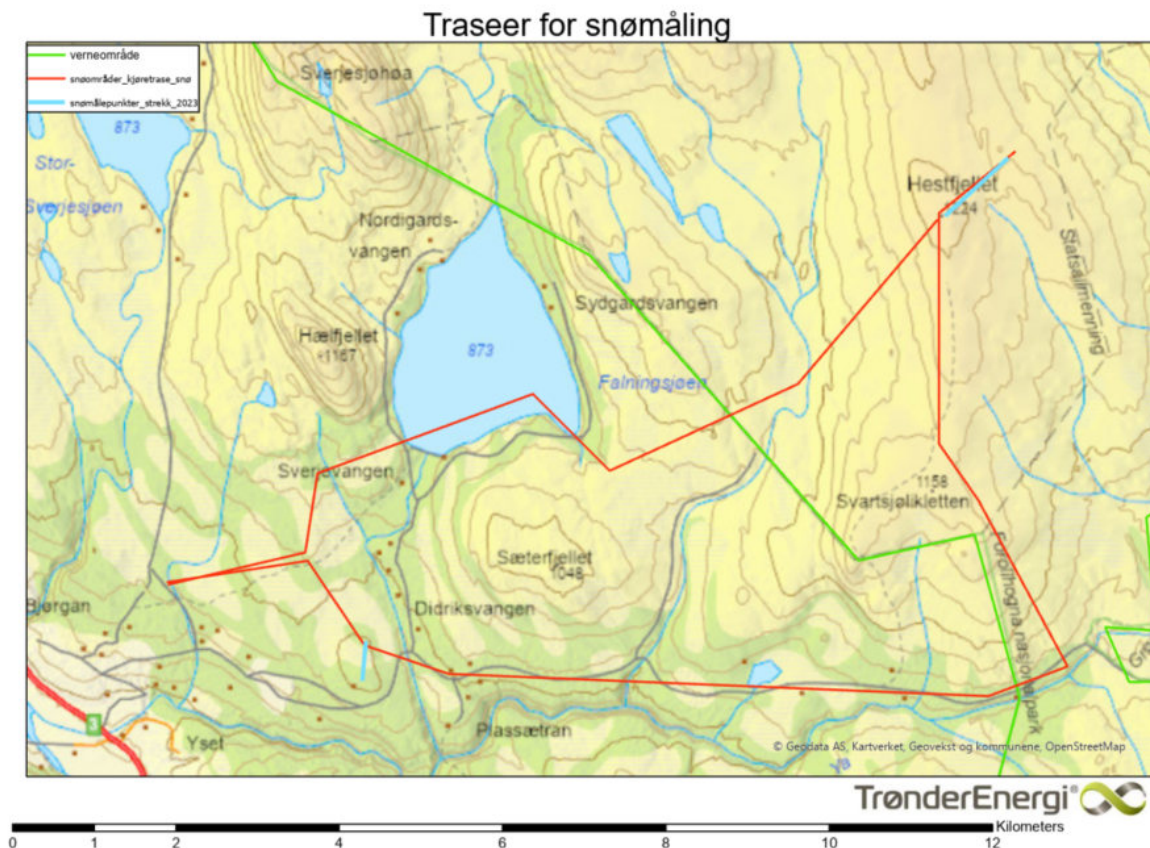
Med hilsen

Eli Grete Nisja
nasjonalparkforvalter

Dette dokumentet er elektronisk godkjent og har derfor ingen underskrift

Kopi til:

| | | |
|------------------------------|---------------|------------------|
| Tynset kommune | 2500 | TYNSET |
| Statsforvalteren i Trøndelag | Postboks 2600 | 7734 STEINKJER |
| Statsforvalteren i Innlandet | Postboks 987 | 2604 LILLEHAMMER |
| Kvikne utmarksråd | Vollan gård | 2512 KVIKNE |





Endal beitelag SA ved leder Aril Røttum
Budalsveien 648
7298 BUDALEN

Saksbehandler Eli Grete Nisja

Vår ref. 2024/3772-2 432.3

Deres ref.

Dato 19.03.2024

Tillatelse - Forollhogna nasjonalpark - bruk av snøscooter for utkjøring av saltstein til ny plass i eget beiteområde - Endal beitelag

Vi viser til søknad datert 26.02.2024, mottatt på epost 04.03.2024 om utkjøring av saltstein til ny plass i området Kalkdalen, nord for Skrubbtangen, sør for bua ved Storensjøen i eget beiteområde innenfor Forollhogna nasjonalpark.

Søknaden behandles administrativt som **delegert sak nr. 11/2024**, og blir referert for nasjonalparkstyret for Forollhogna.

Saksopplysninger

Følgende søknad fra Endal beitelag er mottatt den 04.03.2024:

SØKNAD OM UTVIDET KJØRELØYVE FOR TRANSPORT AV SALTSTEIN

Beitelaget har fra før flere steder hvor det legges ut saltstein for husdyr i Endal statsallmenning. Dette bidrar til å styre beiteaktiviteten i vesentlig grad.

Vi ønsker å utvide aktiviteten med plassering av stein i kalkdalen i området mellom synner og midthøgda på Skrubbtangen, sør for bua ved Storensjøen.

Det går relativt mye sau tilhørende flere eiere i dette området i Skrubbtangen også. Eier av bua har samtykket i at vi kan lagre stein i uthuset. Dette vil bli gjort i tett plastbeholder.

Som kjent starter vi saueletinga fra Grøntjønnan, gjerne sammen med de som slipper sau der, helga før hovedsankinga vår. Det blir gjerne flere turer sørover fjellet på leting. Det er ønskelig at mere av dyra kan oppholde seg på rett side av fylkesgrensa. Dette gjelder også storfe, som har hatt en tendens til å komme sammen med storfe som beiter i naturreservatet lenger sør. Dette har som kjent ført til uheldige konsekvenser for dyr som kommer fra oss.

Vi har tro på at utlegging av salt kan bidra som en start, til å styre bruken av beiteområdet hvor vi har beiterett.

Salt kan transporteres til bua ved Storensjøen på samme tur som vi kjører til saltplass i synner Finntjønnøyen.

Utkjøring av salt vil sannsynlig skje i løpet av mars, før 15. april.

Med vennlig hilsen

Aril Røttum
leder



Hjemmelsgrunnlag – verneforskrift og naturemangfoldloven

Formålet med opprettelsen av Forollhogna nasjonalpark er (§2):

- Å bevare et stort sammenhengende og i det vesentligste urørt fjellområde.
- Å bevare i naturlig tilstand landskapsformer og det biologiske mangfoldet med en variert vegetasjon med stort innslag av kravfulle plantearter og et rikt dyreliv.
- Å verne om kulturminner og kulturlandskapsinnslag.

Tillatelse til nødvendig transport av saltstein er hjemlet i verneforskriftens § 3, pkt. 5.3 bokstav c), samt at det i forvaltningsplanen for Forollhogna er gjort en avklaring om utkjøring av saltstein når det er utføres i organisert opplegg.

Med bakgrunn i tidligere behandlinger av søknader fra både Endal Beitelag og andre beitelag kan denne søknaden behandles administrativt av nasjonalparkforvalter, jf. delegeringsreglementet av 15.06.2020. Saken refereres for nasjonalparkstyret.

Vurderinger

Endal beitelag søker her om en tilleggstur for utkjøring av salt til ny plass for saltstein innenfor eget beiteområde, og tiltaket inngår i det organiserte opplegget med saltsteinplasser og utkjøring av saltstein. Nasjonalparkforvalter vurderer dette til å være i tråd med det både vernebestemmelser og føringer gitt i forvaltningsplan, samt forvaltningspraksis for verneområdet.

Når det gjelder saltstein i villreinområdet er nasjonalparkforvalter kjent med at saltstein som benyttes for beitedyr i utmark også blir brukt av viltlevende dyr. Nasjonalparken er en del av villreins leveområde. Vi er kjent med at villreinen både slikker på saltsteinene og beiter på området rundt saltsteinplassene, og dermed får i seg smitte fra beitedyrene. Dette viser seg da å være uheldig for villreinen. Det er fortsatt tillatt med bruk av saltstein i utmark for beitedyr, og verneforskriften for nasjonalparken gir åpning om utkjøring av saltstein og forvaltningsplanen gir retningslinjer for transporten. Dersom det ikke skal tillates utplassering av saltstein, må det innføres regler som må gjelde for hele villreinområdet og/eller generell utmark.

Det settes vilkår i vedtaket for å ta hensyn til villreinen og naturmiljøet for øvrig, og utover dette vurderes tiltaket å ha mindre negativ påvirkning på verneverdiene i nasjonalparken.

Vedtak

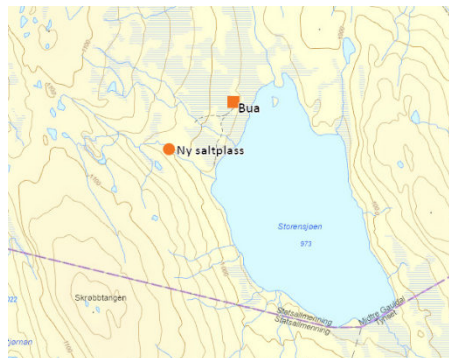
Nasjonalparkstyret for Forollhogna ved nasjonalparkforvalter gir Endal beitelag ved Aril Røttum dispensasjon fra Forskrift om Forollhogna nasjonalpark, § 3, punkt 5.1 Forbud



mot motorferdsel til bruk av snøscooter for utkjøring av saltstein for ny plass i eget beiteområde innenfor nasjonalparken i Midtre Gauldal kommune.

Vilkår:

1. Tillatelsen gjelder for utkjøring saltstein, som skal lagres ved bua ved Storensjøen, og brukes på nye plassen i området Kalkdalen, nord for Skrubbtangen, sør for bua ved Storensjøen, jf. kartutsnitt.
2. Tillatelsen gjelder til 15. april 2024, og utkjøringen gjennomføres i forbindelse med øvrig utkjøring av saltstein for beitelaget.
3. Det skal benyttes korteste og mest hensiktsmessige trasé for transportoppgdraget, og transportoppgdraget skal skje skånsomt av hensyn til særlig villrein, og dyrelivet og naturmiljøet for øvrig.
4. Denne dispensasjon gjelder sammen med dispensasjonen gitt 05.02.2021, og må tas med i forbindelse med utføringen av oppdraget og utkjøring av saltstein for beitelaget.
5. Kjøreturen skal føres inn i kjøreboken som benyttes for den øvrige utkjøringen av saltstein for beitelaget.



Hjemmel:

Tillatelsen til motorisert ferdsel er gitt med hjemmel i Forskrift om vern av Forollhogna nasjonalpark, § 3 pkt. 5.3 bokstav c).

Søknaden er behandlet administrativt av nasjonalparkforvalter, jf. delegeringsreglementet av 15.6.2020. Saken refereres for nasjonalparkstyret for Forollhogna.

Begrunnelse:

Det er i avgjørelsen lagt vekt på at søknaden gjelder nyttetransport for landbruksnæring i utmark, og at dette er kun en tur i tillegg til øvrig utkjøring som vurderes ikke å medføre vesentlig økt motorferdsel i fjellområdet. Utkjøring av saltstein er også i tråd med føringer gitt i forvaltningsplanen for nasjonalparken, og søknaden er ellers i tråd med gitt retningslinjer og gjeldene forvaltningspraksis for verneområdet.

Transportoppgdraget vil bli utført av mannskap som er lokalkjente i fjellområdet og forventes å ha kompetanse til å ta nødvendige hensyn til villrein og øvrig naturmiljø i forbindelse med oppdraget.

Med de satte vilkårene vurderes oppdraget ikke å påvirke verneverdiene nevneverdig, og at en tillatelse ikke vil kunne skape en negativ presedens for andre verneområder med tilsvarende bestemmelser.



Vedtaket kan påklages jfr. forvaltningslovens § 28. Klagefristen er 3 uker fra mottatt brev (§ 29). Eventuell klage sendes til nasjonalparkstyret for Forollhogna.

Vedtaket blir publisert i Miljøvedtaksregisteret (www.miljovedtak.no) som er et offentlig register som gir allmenheten fri tilgang til enkeltvedtak og forskrifter på miljøområdet. Forvaltningsmyndigheten som har truffet enkeltvedtak har plikt til å registrere vedtak i Miljøvedtaksregisteret.

Med hilsen

Eli Grete Nisja
nasjonalparkforvalter

Dette dokumentet er elektronisk godkjent og har derfor ingen underskrift

Kopi til:

| | | | |
|------------------------------|---------------------|------|-----------|
| Midtre Gauldal kommune | Rørøsveien 11 | 7290 | STØREN |
| Budal fjellstyre | Svartøya 19 a | 7290 | STØREN |
| Statskog SF | Postboks 63 Sentrum | 7801 | NAMSOS |
| Statsforvalteren i Trøndelag | Postboks 2600 | 7734 | STEINKJER |



Per Jostein Lilleindset
Kjerkbakken 96
7398 Rennebu

Saksbehandler Sara Kristiane Kjærgård Eide

Vår ref. 2024/3902-0 432.3

Deres ref.

Dato 20.03.2024

Innvilget - Forollhogna nasjonalpark - dispensasjon for motorferdsel med snøscooter for transport av ved, materiale og tyngre utstyr til egen seter Holtsætra - Rennebu 250/1/3 - Per Jostein Lilleindset

Vi viser til søknad av 16.03.2024 om tillatelse til bruk av snøscooter for transport til egen seter innenfor Forollhogna nasjonalpark.

Saken er behandlet administrativt som delegert sak nr. 12/2024.

Vedtak:

Nasjonalparkstyret for Forollhogna v/nasjonalparkforvalter gir Per Jostein Lilleindset dispensasjon fra Forskrift om Forollhogna nasjonalpark, § 3 punkt 5.1 for bruk av snøscooter for transport av ved og utstyr til egen seter, Holtsetra, innenfor Forollhogna nasjonalpark.

Følgende vilkår gjelder for denne tillatelsen:

1. Dispensasjonen gjelder for inntil 3 turer/returer per vintersesong i perioden 2024/-25 t.o.m. 2026/-27.
2. Transporten skal skje innen 15. april det enkelte år.
3. Transportoppdragene skal begrenses til det nødvendige og så langt det er mulig samordnes for å begrense omfanget av motorisert ferdsel i nasjonalparken.
4. Det skal benyttes korteste og mest hensiktsmessige kjøretrasé innenfor nasjonalparken for å unngå unødige forstyrrelser.
5. Motorisert ferdsel skal foregå aktsomt og hensynsfullt for å unngå skade og ulemper for naturmiljøet og mennesker, og det skal utvises særlig hensyn til villreinen i området.



6. Denne kjøretillatelsen er formelt knyttet til leiekjøringsløyvet for 2023/-24 t.o.m. 2026/-27 gitt av Rennebu kommune, og all rapportering skal inngå i kjørebok som er tilsendt fra Rennebu kommune.
7. Denne tillatelse skal medbringes under transport og fremvises på forlangende fra politi eller oppsyn.
8. Øvrige bestemmelser knyttet til kjøreløyvet satt av Rennebu kommune gjelder for denne tillatelsen også (unntatt siste dato for kjøring i april).

Hjemmel for vedtaket

Tillatelsen til motorisert ferdsel er gitt med hjemmel i Forskrift om vern av Forollhogna nasjonalpark, § 3 pkt. 5.3 bokstav a).

Begrunnelse

Det er i avgjørelsen lagt vekt på at søknaden omhandler nødvendig transportoppdrag av ved, materialer og utstyr til egen seter i fjellet som ikke har sommerveg og at det gjelder et begrenset antall turer. Formålet med transporten er hjemlet i forskriften og tillatelsen er i tråd med retningslinjer i forvaltningsplanen for Forollhogna nasjonalpark og forvaltningspraksis i verneområdet.

Transportoppdraget vil bli utført av lokalkjent i fjellområdet som forventes å ha kompetanse til å ta nødvendige hensyn til villrein og øvrig naturmiljø i forbindelse med oppdraget. Ut over dette vurderes transportoppdraget ikke påvirke verneverdiene nevneverdig, og at en tillatelse ikke kunne skape en negativ presedens for andre verneområder med tilsvarende bestemmelser.

Det gjøres oppmerksom på at grunneier og rettighetshaver/bruker kan nekte eller begrense transport på egen eiendom.

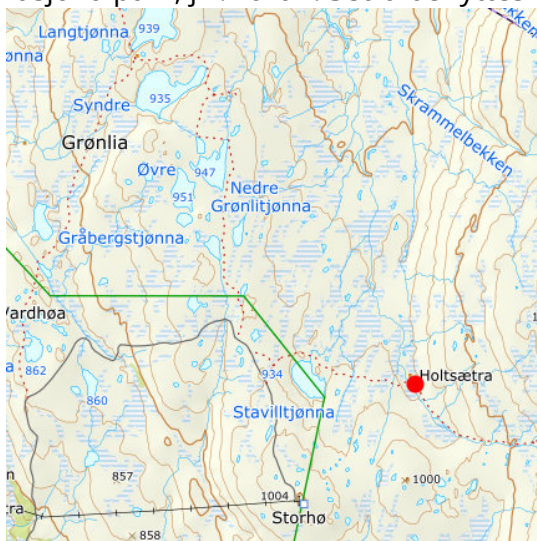
Vedtaket kan påklages jfr. forvaltningslovens § 28. Klagefristen er 3 uker fra mottatt brev (§ 29).

Vedtaket blir publisert i Miljøvedtaksregistret (www.miljovedtak.no) som er et offentlig register som gir allmenheten fri tilgang til enkeltvedtak og forskrifter på miljøområdet. Forvaltningsmyndigheten som har truffet enkeltvedtak har plikt til å registrere vedtak i Miljøvedtaksregisteret.



Saksopplysninger

Per Jostein Lilleindset søker om fornying av tillatelse for bruk av snøscooter for transport av ved, materialer og utstyr til nødvendige reparasjoner av egen seter GID 250/1/3 innenfor Forollhogna nasjonalpark for perioden 2024 - 2027. Det opplyses at transporten vil følge faste trasé fra egen gård ved Innset kirke, via løypenettet til Innset idrettslag, opp Gråbergsdalen, Storhøveien og inn til egen seter/Holtsætra i Forollhogna nasjonalpark, jfr. kart 1. Setra benyttes til fritidsbruk.



Kart 1: Viser plassering av Holtsætra, rød prikk.

Søker har hatt løyve for leiekjøring i samme område for samme periode tidligere år, jfr. DV-sak 3/2016 og 28/2021, hvor det ble gjort vurderinger og gitt tillatelse for perioden 2016 - 2023.

Hjemmelsgrunnlag – verneforskrift og naturmangfoldloven (NML)

Motorferdsel innenfor nasjonalparken skal behandles etter verneforskriften hvor nasjonalparkstyret har myndighet. Videre skal søknader om motorferdsel også behandles etter motorferdselsforskriften hvor kommunene er myndighet.

Verneforskriften for Forollhogna nasjonalpark

Formålet, jf. § 2, med opprettelsen av Forollhogna nasjonalpark er:

- å bevare et stort, sammenhengende og i det vesentlige urørt fjellområde,
- å bevare i naturlig tilstand landskapsformer og der biologiske mangfoldet med en variert vegetasjon med stort innslag av kravfulle plantearter og et rikt dyreliv med en høyproduktiv villreinstamme,
- å verne om kulturminner og kulturlandskapsinnslag.

I § 3 Vernebestemmelser pkt. 5 om motorisert ferdsel gis det bestemmelser om hva som ikke kan tillates og hva som kan tillates etter søknad, og i pkt. 5.3 bokstav a) heter det at



«Forvaltningsmyndigheten kan gi tillatelse til nødvendig transport av ved, materialer m.m. til setre, buer og hytter på snødekt mark».

Forvaltningsplanen for Forollhogna nasjonalpark

Her gis det retningslinjer om motorisert ferdsel for ulike formål, og transport av ved og varer til buer uten sommerveg er beskrevet som ett av formålene det kan gis tillatelse til. Transporten bør samordnes så lagt som mulig for å redusere omfanget, og at transporten skal foregå på god snødekt mark for å hindre terrengslitasje. Videre er det satt sluttdato 15. april for kjøring for å hindre forstyrrelser av villreinen som da nærmer seg kalvingstid. Flerårige tillatelser kan vurderes gis i tilfeller der transporten planlegges og samordnes.

Myndighet

Søknad om motorisert ferdsel innenfor nasjonalparken skal behandles av nasjonalparkstyret. Med bakgrunn i tidligere behandlinger av lignende type søknader, behandles søknaden administrativt av forvalter, jf. delegeringsreglementet av 31.01.2017, pkt. 4.5.2.

Vurderinger

NML § 8 - Kunnskapsgrunnlaget

Kunnskapsgrunnlaget er hentet fra søknad og tidligere dispensasjoner, Naturbase, Sensitive artskart og artsobservasjoner, forvaltningsplan og etablert forvaltningspraksis. Søk i sensitive artskart viser ingen sensitive arter eller rødlistede arter som kommer i direkte konflikt med omsøkte motorferdsel.

Omsøkte motorferdsel skjer innenfor leveområde for villrein, og traséen ligger innenfor kalvingsområde. Sirka 1,5 km lenger øst ligger det også trekkområder for villrein. Motorferdselen skal skje innenfor et område som er hyppig brukt av villrein. Seneste observasjonen av dyr i denne delen av Forollhogna var i år (2024). Det er derfor viktig å ha med vilkår som begrenser forstyrrelser med omsøkte motorferdsel, jfr. vilkår nr. 2, 4 og 5.

Kunnskapsgrunnlaget vurderes tilstrekkelig til å behandle saken, og det er ikke nødvendig å ta i bruk *føre-var-prinsippet*, jfr. NML § 9.

NML §10 - Økosystemtilnærming og samlet belastning

Motorferdsel i dette området er først og fremst knyttet til bruk av leiekjører inn til private hytter og buer på fjellet. Det foreligger en annen dispensasjon for bruk av leiekjører inn til Holtsætra, jfr. delegert sak 9/2024. Det er også noe motorferdsel knytte til oppsynsaktivitet av SNO. Transport med snøscooter vil i svært liten grad etterlate seg kjørespor og vil normalt ikke medføre vesentlig skade på naturmiljøet. Ulempen med



transportene er i første rekke knyttet til støy av forbigående karakter, og vil kunne virke forstyrrende på viltet i nærheten. Det er derfor viktig å begrense denne forstyrrelsen. Det legges avgjørende vekt på at transporten kan samordnes for å kunne minimalisere motorferdselen i fjellet, og at det er gitt vilkår som hensyntar villreininteressene. Med gitte vilkår, vurderes omsøkte motorferdsel ikke å gjøre nevneverdig skade på naturmiljøet.

NML § 11 - Kostnadene ved miljøforringelse skal bæres av tiltakshaver

Faren for forverring av naturmiljøet blir vurdert som liten. Skulle omsøkte tiltak medføre skade på naturmiljøet, skal kostnader ved retting dekkes av tiltakshaver.

NML § 12 - Miljøforsvarlige teknikker og driftsmetoder

Søknaden omhandler tillatelse til nødvendig transport til hytte som ligger i fjellområdet og som mangler sommerveg. Transport på godt snødekt mark gir ikke terrengskader, og er derfor å foretrekke framfor barmarkstransport. Videre er søknaden i samordning med leiekjører i Rennebu kommune, som gjør at transporten kan kunne samles i omfang, og redusere motorferdsel i fjellet. Av hensyn til dyrelivet og da spesielt villreinen er det satt en slutt-dato for kjøring.

Med hilsen

Sara Kristiane Kjærgård Eide
Nasjonalparkforvalter

Dette dokumentet er elektronisk godkjent og har derfor ingen underskrift

Kopi til:

| | | | |
|------------------------------|--------------------------------------|------|-----------|
| Rennebu kommune | Myrveien 1 Berkåk | 7391 | RENNEBU |
| Statsforvalteren i Trøndelag | Postboks 2600 | 7734 | STEINKJER |
| Statskog SF | Postboks 63 Sentrum | 7801 | NAMSOS |
| KVIKNE FJELLSTYRE | c/o Øyvind Lønnebotn Vollarveien 221 | 2512 | KVIKNE |



Synnerdalen beitelag ved Terje Pedersen

Saksbehandler Eli Grete Nisja

Vår ref. 2024/4039-2

Deres ref.

Dato 22.03.2024

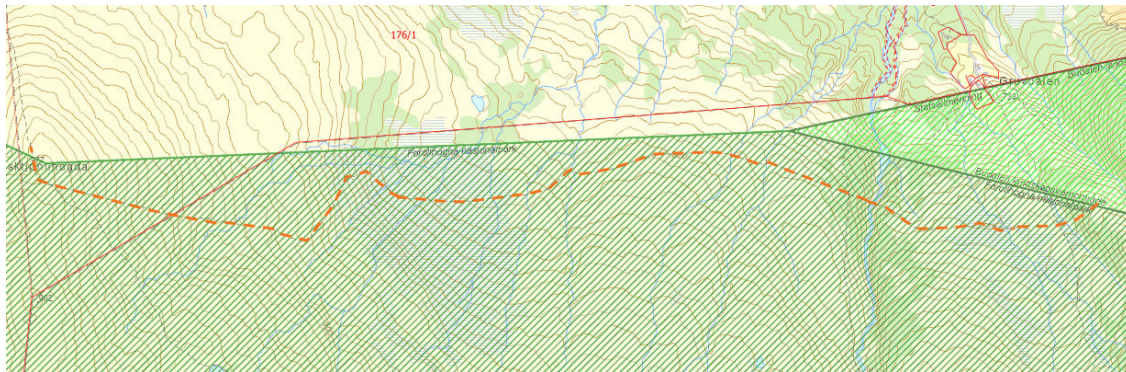
Søknad - Forollhogna nasjonalpark - bruk av snøscooter for utkjøring av materiell til reparasjon av sperregjerde.

Vi viser til søknad av 19.03.2024 fra Synnerdalen beitelag, samt telefonhenvendelse i forkant, om behov for bruk av snøscooter for utkjøring av materiell for reparasjon av sperregjerde som går like innenfor av Forollhogna nasjonalpark.

Søknaden behandles administrativt av nasjonalparkforvalter som **DS-sak nr. 13/2024**, og saken refereres for nasjonalparkstyret for Forollhogna.

Vedtak

Nasjonalparkstyret for Forollhogna v/nasjonalparkforvalter gir Synnerdalen beitelag ved Terje Pedersen dispensasjon fra Forskrift om Forollhogna nasjonalpark, § 5.1 om forbud mot motorferdsel for bruk av snøscooter til transport av materiell for reparasjon av sperregjelde i eget beiteområde innenfor Forollhogna nasjonalpark i Midtre Gauldal kommune, jf. kartutsnitt.



Kart utsnitt: Stipler linje viser sperregjerdet innenfor Forollhogna nasjonalpark.

Vilkår:

1. Tillatelsen gjelder for bruk av inntil 4 snøscootere med slede på godt snødekt mark for transport av materialer for reparasjon av sperregjelde i området som vist på kartutsnittet, og transportoppgavet bør fortrinnsvis utføres i løpet av en kjøredag.



2. Før transportoppdraget kan gjennomføres, skal lokalt fjelloppsyn i Budal kontaktes for både informasjon om tilhold av villrein i området og rådgiving om kjøretaséfor å unngå forstyrrelser av villreinen. Dersom tilhold av villrein i området skal transportoppdraget avvendes.
3. Tillatelsen gjelder primært fram til 15. april 2024, men dersom vær- og førehold samt hensynet til villrein ikke gjør det mulig med utkjøring innen fristen, gis det en forlengelse fram t.o.m 30.april i.å. All kjøring etter 15. april skal fortsatt avklares med fjelloppsynet, jf. vilkår 2, og ellers meldes på sms til nasjonalparkforvalter.
4. All motorisert ferdsel skal skje skånsomt av hensyn til dyrelivet og naturmiljøet for øvrig.
5. Denne kjøretillatelsen skal medbrinde under kjøreoppdragene og framvises ved kontroll av oppsyn og politi.

Hjemmel:

Vedtaket om dispensasjon er gjort med hjemmel i naturmangfoldloven § 48. Søknaden er behandlet administrativt av nasjonalparkforvalter i tråd med delegeringsreglementet, og refereres for nasjonalparkstyret.

Begrunnelse:

Det er i avgjørelsen lagt vekt på at det her søkes om motorisert ferdsel i tilknytning til transport med nytteformål for landbruksnæringen, og at utkjøring må skje på snødekt mark framfor på barmark.

På grunn av tilhold av villrein i dette området nå på vårvinteren settes det strenge vilkår om å avklare muligheten for kjøring på forhånd med lokalt fjelloppsyn. Dette er også avklart mellom partene. Dersom hensynet til villreinen medfører at kjøring ikke kan gjennomføres innen fristen 15. april, kan transportoppdraget gjennomføres fram til 30.april dersom snøføret holder. Det settes også strenge vilkår for bruk av utsatt frist.

Området for transportoppdraget ligger i utkanten av nasjonalparken, og noe av kjøringen vil kunne foregå utenfor verneområdet. Hensynet til naturmiljøet – aktsomhetshensynet - gjelder uansett om man er innenfor eller utenfor verneområder.

Ved at det er satt strenge vilkår av hensyn til villrein i området og godt snødekt føre, vurderes transportoppdraget dit hen at det ikke påvirke verneverdiene nevneverdig, og at en tillatelse ikke vil kunne skape en negativ presedens for andre verneområder med tilsvarende bestemmelser.

Saksopplysninger

Søknad

Nasjonalparkstyret for Forollhogna har mottatt følgende søknad fra Synnerdalen beitelag ved leder Terje Pedersen:

Viser til tfsamtale den 19.03.24 ang utkjøring av materielle til reparasjon av sperregjerde.

Sender som avtalt et notat på dette med kart som viser området.

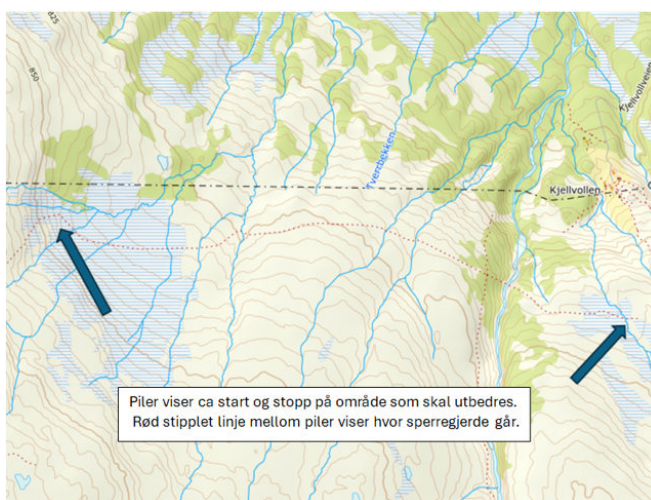


Utkjøring av netting og staur vil mest sannsynlig skje i løpet av april måned. Avhengig av vær og føreforhold samt når reinen har flyttet seg fra området. Det er opprettet kontakt med fjelloppsyn ang reinen og vi vil avklare at det ok å kjøre før transport påstartes.

Avhengig av føreforhold vil det enten kjøres fra Tovmoen eller fra Bjørkåsen. Kjøring over privat eiendom vil bli avklart med grunneiere før kjøring påstartes.

Dette til orientering.

se kart nedenfor.



Kartutsnitt som følger søknaden.

Forvalter har vært i kontakt med søker og avklart en del forhold som tas inn i vurderingene og behandlingen av søknaden.

Hjemmelsgrunnlag – verneforskrift, forvaltningsplan og naturmangfoldloven

I Forskriften for Forollhogna nasjonalpark heter det i § 2:

Formålet med opprettelsen av Forollhogna nasjonalpark er:

- å bevare et stort, sammenhengende og i det vesentlige urørt fjellområde
- å bevare i naturlig tilstand landskapsformer og det biologiske mangfoldet med en variert vegetasjon med stort innslag av kravfulle plantearter og et rikt dyreliv med en høyproduktiv villreinstamme
- å verne om kulturminner og kulturlandskapsinnslag

Det er et overordnet mål for nasjonalparken å holde omfanget av motorisert ferdsel på et minimum og begrense ferdselen til det strengt nødvendige. Derfor er motorisert ferdsel i nasjonalparken som utgangspunkt forbudt jf. verneforskriftens bestemmelser § 3, punkt 5.1. Videre er det bestemmelsenes punkter 5.2 og 5.3 vist til hvilke transportformål som hhv er tillatt og kan tillates etter søknad.



Forvaltningsplanen for Forollhogna nasjonalparken gir føringer for tolkning av vernebestemmelse og retningslinjer forvaltningen av nasjonalparken. I kap. 4.4 om motorferdsel heter bl.a.: «*Utgangspunktet er at all motorisert ferdsel til lands og til vanns er i forbudt i nasjonalparken.*» «*Det er et overordnet mål å holde omfanget av motorisert ferdsel i nasjonalparken på et absolutt minimum og begrense denne til det strengt nødvendige. Det er derfor naturlig at forvaltningsmyndigheten legger opp til en strengere forvaltningspraksis for motorferdsel i nasjonalparken enn det lov om motorferdsel i utmark og vassdrag gjør.*»

Forvaltningsplanen gir videre retningslinjer for praktisering av vernebestemmelsene, og har flere overordnede retningslinjer knyttet til motorferdsel i nasjonalparken. Gjengir den som er relevant i denne sammenhengen:

- Mest mulig av nødvendig nyttetransport bør utføres på vinterføre. Aktiviteter som krever motortransport, må derfor planlegges ut fra dette overordnede målet.

Når det søkes om dispensasjon til tiltak og aktivitet som ikke er direkte nevnt i verneforskriften, skal søknaden vurderes etter den generelle dispensasjonsbestemmelsen i naturmangfoldloven § 48 dispensasjon fra vernevedtak.

Naturmangfoldloven (NML)

NML § 48 er den generelle dispensasjonsbestemmelse hvor «forvaltningsmyndigheten kan gjøre unntak fra et vernevedtak dersom *det ikke strider mot vernevedtakets formål og ikke kan påvirke verneverdiene nevneverdig, eller dersom sikkerhetshensyn eller hensynet til vesentlige samfunnsinteresser gjør det nødvendig*».

Videre heter det i § 48, 3. ledd at «søknad om dispensasjon etter første ledd skal inneholde nødvendig dokumentasjon om tiltakets virkning på verneverdiene. I dispensasjon etter første ledd skal begrunnelsen for vedtaket vise hvordan forvaltningsmyndigheten har vurdert virkningene som dispensasjonen kan få for verneverdiene, og hvilken vekt det er lagt på dette».

En dispensasjon fra vernebestemmelser krever at dispensasjonen også vurderes etter de miljørettslige prinsippene i NML §§ 8 – 12.

Transportbehov knyttet til drift og vedlikehold av anlegg til bl.a. landbruksnæring er ikke direkte nevnt i verneforskriften, og søknaden fra Synnerdalen beitelag må derfor behandles som en dispensasjon fra verneforskriften og naturmangfoldloven § 48 kommer til anvendelse.

Søknaden behandles administrativt i tråd med delegeringsreglementet for nasjonalparkstyret for Forollhogna, og vedtaket refereres for styret.

Vurderinger

Det har nå i vinter vært svært krevende beiteforhold i fjellet for villreinen, og den siste tiden har større fostringsflokk bruk fjellområdet ned mot skogsområdene nordover mot Halshøgda og Fisktjønnhøgda. Det nærmere seg også kalvingstid som er en sårbar periode i året for villreinen. Videre er også vårvinteren en sårbar periode for alt fugle- og dyreliv, og alle forstyrrelser bør unngås. Kunnskapsgrunnlaget for både villreinen og fugle- og dyreliv vurderes å være godt nok kjent for å kunne behandle søknaden om bruk av snøscooter.



Det har i løpet av vinteren vært mye vind og snøen er blåst av slik at det er mye snøfrie rabber og vidder. Det er derfor til dels dårlig føre for kjøring med snøscooter i en del av fjellområdene. Det opplyses fra oppsynet at det likevel er mulig å foreta kjøring med snøscooter på godt snødekket mark i fjellet, men at kjøretraséen kan bli litt lengre. Det stille krav om at kjøring skal skje på godt snødekt mark, og valg av trase må førere av scooter vurdere under vegs ute i felt.

Transportoppdraget vil bli utført av lokalt mannskap som er godt kjent i fjellet og med de gjeldene forhold for både villrein og naturmiljø for øvrig. Beitelaget har også tett kontakt med lokalt fjelloppsyn. Det opplyses at det er behov for inntil 4 scootere for å få utført oppdraget, og forvalter vurderer derfor saken slik at det her planlegges utkjøring i løpet av en dag. Det stilles ikke vilkår om at det må gjennomføres på en dag, men det settes et vilkår om at det fortrinnsvis skal skje i løpet av en kjøredag. Dette for at perioden med forstyrrelser skal være så avgrenset som mulig.

Ved at det her settes vilkår om avklaring med lokalt fjelloppsyn før transportoppdraget kan gjennomføres vurderes transportoppdraget dit hen at det ikke påvirke verneverdiene nevneverdig, og at en tillatelse ikke vil kunne skape en negativ presedens for andre verneområder med tilsvarende bestemmelser.

Vedtaket kan påklages jfr. forvaltningslovens § 28. Klagefristen er 3 uker fra mottatt brev (§ 29). Klagen sendes til nasjonalparkstyret for Forollhogna.

Det gjøres oppmerksom på at grunneier og rettighetshaver/bruker kan nekte eller begrense transport på egen eiendom, samt at det kan være nødvendig å innhente tillatelse etter motorferdselsforskriften hvor Midtre Gauldal kommune er myndighet.

Vedtaket blir publisert i Miljøvedtaksregisteret (www.miljovedtak.no) som er et offentlig register som gir allmenheten fri tilgang til enkeltvedtak og forskrifter på miljøområdet. Forvaltningsmyndigheten som har truffet enkeltvedtak har plikt til å registrere vedtak i Miljøvedtaksregisteret.

Med hilsen

Eli Grete Nisja
nasjonalparkforvalter

Dette dokumentet er elektronisk godkjent og har derfor ingen underskrift

Kopi til:

| | | | |
|------------------------------|---------------------|------|-----------|
| Midtre Gauldal kommune | Rørosveien 11 | 7290 | STØREN |
| Statskog SF | Postboks 63 Sentrum | 7801 | NAMSOS |
| Budal fjellstyre | Svartøya 19 a | 7290 | STØREN |
| Statsforvalteren i Trøndelag | Postboks 2600 | 7734 | STEINKJER |



Nasjonalparkstyret
for Forollhogna

Postadresse
Postboks 2600
7734 STEINKJER
sftlpost@statsforvalteren.no

Besøksadresse
Veksthuset
Tollef Bredalsvei 13
7374 Rørøs

Kontakt
Sentralbord: +47 74 16 80 00
Direkte: +47 73 19 90 05 / 450 02 947
sara.kristiane.kjergard.eide@statsforvalteren.no

GJERA OG BUSJØDALEN HAVNELAG SA
v/Vekstra Nord-Øst SA Nordate 8
2542 VINGELEN

Saksbehandler Sara Kristiane Kjærgård Eide

Vår ref. 2024/4539-2 432.2

Deres ref.

Dato 08.04.2024

Delegert vedtak

| | |
|----------------|--|
| Delegasjonssak | |
|----------------|--|

Innvilget - Forollhogna nasjonalpark - utkjøring av saltstein rundt Gjersjøhøa / Gjersjøen i Vingelen - Tolga - Gjera og Busjødalen havnelag

Vi viser til søknad av 03.04.2024 om dispensasjon for bruk av snøscooter for utkjøring av saltstein i eget beiteområde innenfor Forollhogna nasjonalpark. Sauhamnelaget har tidligere hatt en tilsvarende tillatelse på to turer per år fra nasjonalparkstyret for perioden 2013 – 2020, og tillatelsen anses dermed som en videreføring/fornyning av tillatelsen gitt i AU-sak 2/2013 og delegert sak 16/2017.

Søknaden behandles som delegert sak 14/2024.

Vedtak

Nasjonalparkstyret for Forollhogna v/nasjonalparkforvalter gir Gjera og Busjødalen sauhavnelag v/Jon Iver Jordet dispensasjon fra Forskrift om Forollhogna nasjonalpark, § 3 punkt 5.1, for bruk av snøscooter for utkjøring av saltstein i eget beiteområder innenfor Forollhogna nasjonalpark.

Vilkår

- Tillatelsen gjelder 2 turer sesongen 2024.
- Tillatelsen gjelder på godt snødekt mark fram til 15.april det enkelte år.
- Det skal benyttes korteste og mest hensiktsmessige trasé for transporten fram til saltsteinautomatene, jfr. kart 1.
- Kjøringen skal skje skånsomt av hensyn til dyrelivet og naturmiljøet for øvrig. Dersom det er villrein i området, skal kjøringen stoppes/avventes for å unngå forstyrrelser.

Nasjonalpark

Forollhogna

Naturreservat

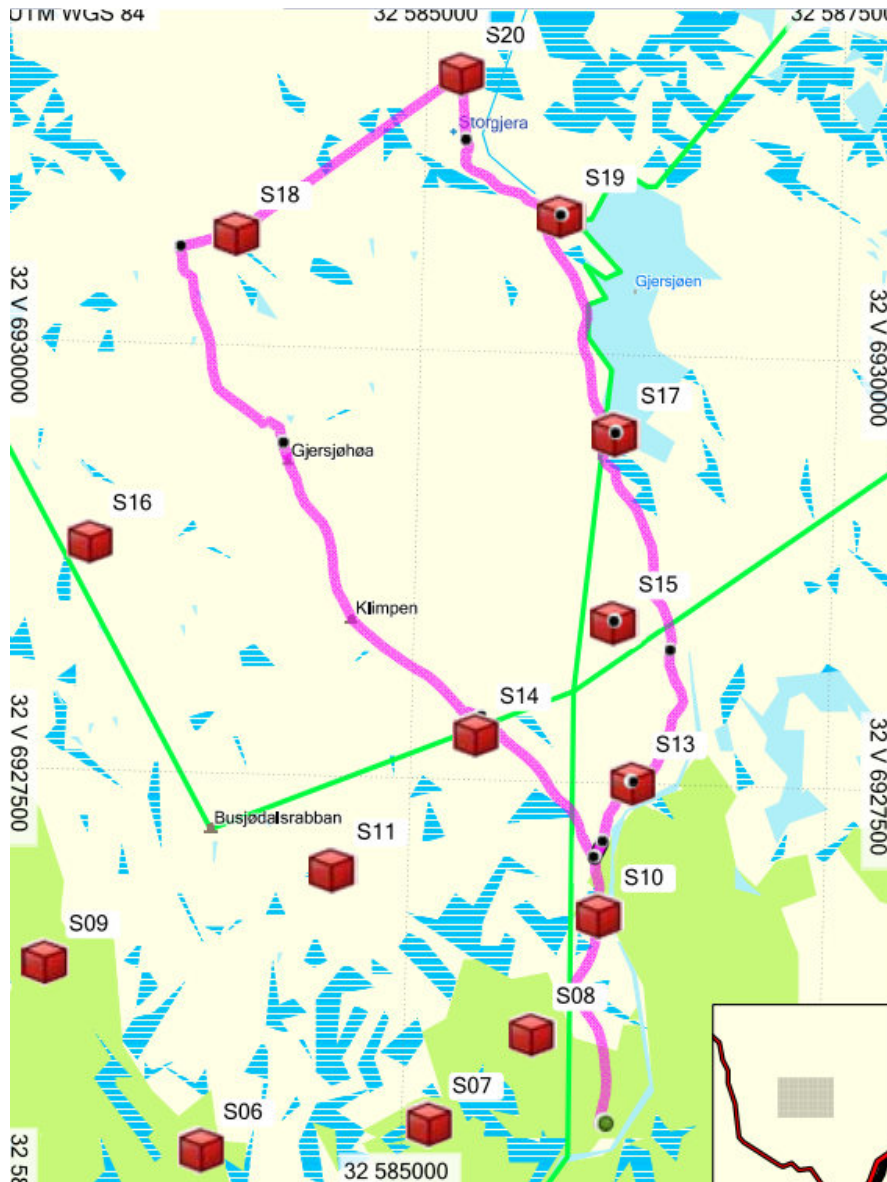
Grøntjønnan

Landskapsvernområde

Øyungen, Ledalen, Forddalen, Budalen, Endalen, Magnildalen-Busjødalen, Londalen-Ørvilldalen, Vangrøftdalen-Kjurrudalen



- Det skal føres kjørebok. Original kjørebok og denne tillatelsen (gjerne kopi) skal medbringes under transport og vises på forlangende fra politi eller oppsyn. Kopi av kjørebok skal på forespørsel sende inn til nasjonalparkstyret.
- Søker – leder i beitelaget - er ansvarlig for at vilkårene i tillatelsen er kjent for alle som skal delta i transporten.



Kart 1: oversikt over scootertrasé og saltplasser.



Saksopplysninger

Sakens bakgrunn

Gjera og Busjødalen sauhavnelag v/Jon Iver Jordet søker om en ny flerårig tillatelse for utkjøring av saltstein i fjellet rundt Gjersjøhøa/Gjersjøen i Vingelen, Tolga kommune. Beitelaget har i to tidligere 4-årsperioder hatt tillatelse etter verneforskriften for utkjøring av saltstein i eget beiteområde, jf. for hhv periodene 2013-2016 og 2017-2020.

I kartet under vedtak vises saltplassene, hvor 2 av disse ligger et lite stykke inne i nasjonalparken og 5 er plassert i/ved grensen. Behovet for kjøring i selve parken er 1 tur gjennom i rekkefølge s19-s20-s18-s16, og 1 tur til for de resterende plassene inn og ut av parken. Det søkes altså om totalt 2 turer gjennomført på 2-3 timer totalt (saltet er lagret ved gjeterbua Gjerbua og fraktes derfra) for en fireårs periode. Søknaden gjelder en stk snøscooter på undertegnede løyve, regnr: JR9374.

Det brukes ca. 5-8 saltsteiner per plass per sesong. Det har vært rundt 3000 sauer slipt i Gjera de siste årene så behovet for salt for å unngå at de trekker sør- eller nordover er stort, saltplassene bidrar med å holde sauene spredt hele i beiteområdet.

Andre saksopplysninger

- Forskrift om vern av Forollhogna nasjonalpark
- Forvaltningsplan for Forollhogna vedtatt 2005.
- Naturmangfoldloven.
- AU-sak 2/2013 datert 11.01.2013.

Hjemmelsgrunnlag

Det er et overordnet forbud mot motorisert ferdsel innenfor nasjonalparken, jfr. verneforskriftens § 3, pkt. 5.1. Det er derimot åpning for å gi tillatelse for noen typer transport med motorisert ferdsel, da blant annet for transport av saltstein til beitebruk, jfr. verneforskriftens § 3, pkt. 5.3 bokstav c). I forvaltningsplanen for Forollhogna er det gjort avklaringer om at det kan gis flerårige tillatelser til omsøkte formål når det utføres organisert.

Med bakgrunn i tidligere behandlinger av søknader fra både Gjera og Busjødalen sauhavnelag og andre beitelag kan denne søknaden behandles administrativt av nasjonalparkforvalter, jf. delegeringsreglementet av 15.06.2020. Saken refereres for nasjonalparkstyret.

Vurdering:

Det er i avgjørelsen lagt vekt på at søknaden omhandler nyttetransport av saltstein til bruk i landbruksvirksomhet. Transporten er av moderat omfang, og samordnet gjennom beitelaget. Søknaden er en fornying av tidligere tillatelser. Utkjøring av



saltsteiner er nevnt i forvaltningsplanen i kapittel 4.4.4, der det heter at man kan påregne å få flerårig tillatelse til dette formålet når det legges vekt på å begrense antall kjøreturer, og at kjøringen samordnes for å dekke hele sauesankelagets behov.

Det gis dispensasjon kun for sesongen 2024 denne gang, da det er ønskelig å synkronisere dispensasjonen til Gjera og Busjødalen sauhavnelag med saltsteindispensasjonene til resten av beitelagene som kjører innenfor Forollhogna nasjonalpark.

Det skal normalt ikke gis tillatelser til transport etter 15. april hver sesong av hensyn til villrein. For øvrige vurderinger vises det til saksutredning gitt i tillatelse i AU-sak 2/2013, datert 11.01.2013.

Det gjøres oppmerksom på at grunneier og rettighetshaver/bruker kan nekte eller begrense transport på egen eiendom.

Vedtaket kan påklages jfr. forvaltningslovens § 28. Klagefristen er 3 uker fra mottatt brev (§ 29).

Vedtaket blir publisert i Miljøvedtaksregistret (www.miljovedtak.no) som er et offentlig register som gir allmenheten fri tilgang til enkeltvedtak og forskrifter på miljøområdet. Forvaltningsmyndigheten som har truffet enkeltvedtak har plikt til å registrere vedtak i Miljøvedtaksregisteret.

Med hilsen

Sara Kristiane Kjærgård Eide
nasjonalparkforvalter

Dokumentet er elektronisk godkjent

Vedlegg

1 KJØREBOK FOR MOTORFERDSEL I FOROLLHOGNA NASJONALPARK

Kopi til:

| | | | |
|------------------------------|---------------|------|-------------|
| Statsforvalteren i Trøndelag | Postboks 2600 | 7734 | STEINKJER |
| Statsforvalteren i Innlandet | Postboks 987 | 2604 | LILLEHAMMER |
| Tolga kommune | | 2540 | TOLGA |



Saksfremlegg

Arkivsaksnr: 2023/12660

Saksbehandler: Eli Grete Nisja

| Utvalg | Utvalgssak | Møtedato |
|------------------------------------|------------|------------|
| Nasjonalparkstyret for Forollhogna | 8/2024 | 19.04.2024 |

Tiltak i verneområdene for Forollhogna - fordeling av tiltaksmidler kap. post 1420.31 – 2024

Nasjonalparkforvalter forslag til vedtak:

Nasjonalparkstyret for Forollhogna tar tildelingen av tiltaksmidler over kap. post 1420.31 for 2024 til etterretning, og godkjenner foreløpig fordelingen av midler og prioriteringen av tiltak slik:

| Pri. | Tiltak | Søknadsbeløp | Innvilget av Miljødirektoratet | Fordeling |
|------|--|--------------|--------------------------------|--------------------|
| 1 | Svartsjøen startpunkt – supplerende informasjon | Kr. 26.000 | | Kr. 26.000 |
| 2 | Skjøtsel av setervoll – Gaarevollen/Fremmervollen | Kr. 25.000 | | Kr. 25.000 |
| 3 | Kartlegging og fjerning av fremmed art - Kjempegullkorg | Kr. 75.000 | | Kr. 50.000 |
| 4 | Fjerning av vrifuru ved Grøntjønnan | Kr. 50.000 | | avventer |
| 5 | Tollolenget slåtteeområde - informasjon | Kr. 19.000 | | avventer |
| | Samlet | Kr. 195.000 | Kr. 195.000 | <u>Kr. 101.000</u> |
| | Midler til senere fordeling | | | Kr. 94.000 |

Dersom det viser seg at gjennomføringen av tiltak blir forsinket eller på annen måte ikke blir gjennomført etter plan slik at midler ikke blir benyttet som tildelt, kan midlene omdisponeres til andre tiltak i samråd med styreleder og/eller AU. Ved større endringer skal nasjonalparkstyret forelegges saken.

Saksdokumenter (følger saken)

- 1 Tildeling - tiltaksmidler kap 1420 post 31 - 2024
- 2 Tildeling - driftsmidler til styret - kap 1420 post 21 - 2024
- 3 Avslag - naturrestaurering Ledalen - kap 1420 post 31 - 2024

Andre saksdokumenter:

1. Forslag til tiltak i verneområdene i Forollhogna i 2024 – [vedlegg til styresak 30/2023](#)

Saksopplysninger

Nasjonalparkstyret behandlet planlagte tiltak for 2024 i styresak 30/2023 hvor følgende tiltak ble prioriterte:

1. Svartsjøen startpunkt – supplerende informasjon - slutføring
2. Tollolenget slåtteområde – informasjon – slutføring
3. Uttak av Kjempegullkorg (*Doronicum macrophyllum*) ved setervoll i Vangrøftdalen – nytt tiltak
4. Skjøtsel av Gaarevollen/Fremmervollen i Ledalen - videreføring
5. Skjøtsel og tilretteleggingstiltak knyttet til ATV-traseen i Ledalen - videreføring,
6. Uttak av edelgran og vrifuru ved Grøntjønnan - videreføring
7. Ferdselstellere – videreføring
8. Verneområdeskilter – supplering

Nasjonalparkforvalterne meldte inn de økonomiske behovene på kap. post 1420.31 via Miljødirektoratets elektroniske søknadsportal (ESS) innen fristen 10. januar 2024, jf. saksdokument 1. Det ble meldt inn behov for kr 195.000 for tiltak i 2024, og Miljødirektoratet tildelte kr. 195.000 som omsøkt.

For skjøtsel og tilrettelegging av ATV-traseen i Ledalen ble det meldt inn behov for kr. 724.000 over øremerka tilskudd for naturrestaurering – også over kap. post 1420.31. Her har Miljødirektoratet gitt avslag på tildeling. Nasjonalparkforvalter er i dialog med Miljødirektoratet om avslaget, og det er nå laget en mer utfyllende prosjektbeskrivelse med ny kostnadsberegning som retter seg kun mot restaurering av myrene. Det søkes nå om supplerende tildeling på kr 448.000, og det er forventet svar i løpet av uke 16. Nasjonalparkstyret vil få en muntlig redegjørelse på styremøtet for svaret fra Miljødirektoratet.

Ferdselstellere

Det skal for hvert år meldes inn behov for ferdselstellere – for både beholde allerede tildelte tellere og behov for nye tellere. For Forollhogna ble det meldt inn til sammen 6 tellere hvorav 4 eksisterende tellere og 2 nye tellere.

Tilbakemeldingen fra SNO for 2024:

SNOs teller blir på grunn av alder og hærverk etc, stadig færre og vi investerer ikke i nye i påvente av Mdir sin nye strategi for ferdselstellere. Dere kan derfor beholde de tellerne dere har, men får ingen nye for 2024

Ferdselstellere for 2024 – opprettholder tildelte tellere, men det tildeles ikke nye tellere.

Verneområdeskilter

Det viste seg igjennom 2023 at vi hadde behov for å supplere verneområdeskiltene, og vi fikk en tilleggsbevilgning for innkjøp som et strakstiltak. På slutten av året var det fortsatt tiltaksmidler igjen på budsjettet, og det ble prioritert å bestille flere både verneområdeskilter og «forbudt»-skilter. Dette har medført at det ikke ble behov for å bestille flere verneområdeskilter for 2024. Dette er gjort i samråd med SNO Forollhogna.

Grunnstøtte drift og vedlikehold

Grunnstøtte drift over kap. post 1420.21 er tildelt etter en fordelingsnøkkel for nasjonalpark- og verneområdestyrene, og skal benyttes til tiltak knyttet til drift og vedlikehold av startpunkter, innfallsporter og tiltak som forvaltningsmyndigheten har ansvar for. Denne fordelingsnøkkel skal i første omgang gjelde for to år, og evalueres av direktoratet i løpet av 2025 med sikte på eventuelle justeringer fra og med 2026, heter det i tildelingsbrevet fra Klima- og miljødepartementet til Miljødirektoratet.

Nasjonalparkstyret for Forollhogna er blitt tildelt en grunnstøtte drift på kr. 75.000 som vil bli benyttet drift og vedlikehold av bl.a. tilrettelagte innfallsporter og startpunkter ved Svartsjøen, Såttåhaugen, Hognarasten og Storbekkeøya, samt andre forefallende tiltak knyttet til drift og vedlikehold i tilknytning til verneområdene.

Vurderinger

Nasjonalparkstyret har fått tildelt tiltaksmidler for 2024 i henhold til den innmeldingen som ble gjort. Her må det imidlertid vurderes nærmere om det er noen endringer av tiltakene, om prioriteringene skal endres osv.

Svartsjøen startpunkt – supplerende informasjon og slutføring av tilrettelegging.

Nasjonalparkforvalter vurderer fortsatt at dette tiltaket bør gjennomføres som tidligere beskrevet og innenfor den økonomiske rammen som omsøkt.

Tollolenget slåtteområde – det knytter seg noen uavklarte forhold til både utforming og plassering informasjon her som ikke var helt kjent på søknadstidspunktet. Forvalter vil derfor foreslå at styret avventer tildelingen her inntil forholdene er avklarte. Dette er et tiltak i samarbeid med Os kommune og grunneier.

Uttak av Kjempegullkorg (*Doronicum macrophyllum*) ved setervoll i Vangrøftdalen. Her er forvalteren i dialog med biolog om kartlegging av forekomsten, og det vil bli/bør gjennomføres uttak i løpet av vekstsesongen 2024. Størrelsen på forekomsten vil være avhengig av hvor omfattende selve ryddingen blir, og bl.a. hvem som kan gjennomføre ryddingen. Forvalter foreslår å sette av et del-beløp til kartlegging nå i første omgang, for deretter kunne beregne kostander ved fjerning av forekomsten.

Skjøtsel av Gaarevollen/Fremmervollen i Ledalen – videreføring av allerede oppstartet skjøtselstiltak. Forvalter har vært i dialog med bruksberettigede både i forbindelse med planlegging av tiltaket og nå om gjennomføring av skjøtselstiltak for 2024. Den

økonomiske rammen for tiltaket er basert på erfaringer fra andre skjøtselsområder i «nabo-områder», og beløpet bør opprettholdes som omsøkt.

Uttak av edelgran og vrifuru ved Grøntjønnan - videreføring

I løpet av 2023 ble det gjennomført basiskartlegging i Grøntjønnan naturreservat og nærområdene omkring, og da med en bestilling om blant annet eventuelle forekomster av vrifuru. Rapportene for dette arbeidet ble levert i februar 2024, og det viser seg at forekomsten av vrifuru er veldig begrenset i forhold til det vi hadde forventet.

Forekomsten av edelgran har vi god oversikt over.

Det er Kvikne utmarksråd som gjennomfører uttakene av både edelgran og vrifuru, og her har vi fortsatt en liten reserve av tiltaksmidler fra 2023 som skal benyttes i 2024.

Dette pga. tidlig snøfall i 2023 og at det fortsatt var mulig å foreta noe rydding utover høst/vinter. Forvalter vil sammen med utmarksrådet vurdere hvor mye rydding som må videreføres i 2024, og deretter gjøre en vurdering av hvor mye tiltaksmidler som eventuelt må benyttes i år. Derfor foreslås det å avvente en fordeling av midler nå ved første fordeling.

Skjøtsel og tilretteleggingstiltak knyttet til ATV-traseen i Ledalen – videreføring.

Det ble lagt inn behov om midler på posten «naturrestaurering» for videreføring av allerede pågående tiltak, men Miljødirektoratet ga avslag med begrunnelse for høgt beløp og uklar prosjektbeskrivelse med kostnadsberegninger. Det er nå laget er mer detaljert prosjektbeskrivelse med kostnadsberegninger spesifikt knyttet til restaurering av to myrområdene. Kort beskrevet vil omkring 640 m med grøftene langs kjøretraséen bli tettet, samt at det vil bli lagt klopping for bruk av ATV i traseen over myrene. Hele traseen mellom Leset og Gaarevollen/Fremmervollen er 6,5 km. Nasjonalparkforvalterne vil ved en senere anledning legge fram hele prosjektet for nasjonalparkstyret.

Det forventes tilbakemelding fra Miljødirektoratet om supplerende tildeling i løpet av uke 16, og nasjonalparkstyret vil bli orientert på møtet om tilbakemeldingen. Vi forventer å få midler slik at vi kan starte opp det konkrete arbeidet med restaurering av de utsatt myrområdene.

Grunnstøtte drift og vedlikehold

Utgifter til vedlikehold og drift skal ikke dekkes over tiltaksmidler og 31-posten som er en investeringspost, og dermed har ikke nasjonalparkstyret tidligere hatt midler til å dekke denne type utgifter. Dette har vært påpekt gjennom flere år, og det er endelig blitt tildelt en bevilgning via 21-posten som kan gå til mer akutte tiltak i forhold til drift og vedlikehold. Tildelingen av driftsmidler gir forvaltningsmyndigheten *litt* handlingsrom til å følge opp situasjoner som oppstår i løpet av året og som ikke var kjent når det meldes inn behov om midler til tiltak.

Det er i all hovedsak drift og vedlikeholde av de tilrettelagte innfallsportene og startpunktene ved Svartsjøen, Såttåhaugen, Hognarasten og Storbekkøya som ligger til grunn for tildelingen. Her er det andre aktører som i dag til dels drifter plassene. Her vil vi nå kunne inngå avtaler om en driftsstøtte.

Dette til orientering til nasjonalparkstyret så langt, og forvalteren vil etter hvert komme tilbake til videre bruk av midlene.

Midler til tiltak i verneområder (kap 1420 post 31) - 2024

| Pri. | Navn | Status | Innvilget beløp | Øk. ansvarlig | Kommentar |
|-----------|---|--------|-----------------|-----------------------|-----------|
| 1 | Svartsjøen startpunkt - supplerende informasjon | | | Forvaltningsmyndighet | |
| 2 | Tollolenget slåtteeområde - informasjon | | | Forvaltningsmyndighet | |
| 3 | Kartlegging og fjerning av Kjempegullkorg | | | Forvaltningsmyndighet | |
| 4 | Skjøtsel av setervollen på Gaarevollen/Fremmervoll | | | Forvaltningsmyndighet | |
| 5 | Fjerning av vrifuru ved Grøntjønnan | | | Forvaltningsmyndighet | |
| 6 | Ferdsestellere i fokusområder i nasjonalparken | | | Lokalt SNO | |
| 7 | Samlet pott | OK | 195 000 | Forvaltningsmyndighet | |
| Antall: 7 | | | 195 000 | | |

Behovsinnmelding statsforvalteren - 2024

| Navn | Status | Innvilget beløp | Kommentar |
|---|-----------|-----------------|---|
| Drift av nasjonalparkstyret for Forollhogna | Innvilget | 645 000 | Innvilget 570 000,- til drift av styret + 75 000,- i grunnstøtte drift. |
| Revisjon av forvaltningsplaner | Innvilget | 555 000 | |
| | | 1 200 000 | |

Midler til naturrestaurering (kap. 1420 post 31) - 2024

| Pri. | Navn | Status | Innvilget beløp | Øk. ansvarlig | Kommentar |
|-----------|--------------------------------------|--------------------|-----------------|-----------------------|--|
| 1 | Restaurering av myrområder i Ledalen | Utenfor postformål | | Forvaltningsmyndighet | Opprusting av vei ligger utenfor postformålet. |
| Antall: 1 | | | | | |



Saksfremlegg

Arkivsaksnr: 2023/13557

Saksbehandler: Sara Kristiane Kjærgård
Eide

| Utvalg | Utvalgssak | Møtedato |
|------------------------------------|------------|------------|
| Nasjonalparkstyret for Forollhogna | 9/2024 | 19.04.2024 |

Forollhogna nasjonalpark - klage på vedtak i AU-sak 3/2024 - Svein Fløttum

Innstilling til vedtak:

Nasjonalparkstyret for Forollhogna tar ikke til følge klagen fra Svein Fløttum på deler av vedtak i arbeidsutvalget sin sak 3/2024.

Begrunnelse

Klager påpeker momenter som går utenfor nasjonalparkstyrets myndighetsområde, samt at det bringes opp andre momenter som ikke har vært omsøkt tidligere. Da klagen hverken inneholder nye momenter i henhold til opprinnelige søknad, eller nye opplysninger av vesentlig grad, opprettholder nasjonalparkstyret arbeidsutvalget sitt vedtak i AU-sak 3/2024 av 11.01.2024. For videre begrunnelse, henvises det til vurderinger i saksfremlegget.

Saken oversendes til Miljødirektoratet for videre klagebehandling.

Saksdokumenter (følger saken)

- 1 Klage på vedtak
- 2 Uttalelse fra Jon Suul.docx
- 3 Vedtaksbrev 15.01.24
- 4 Saksprotokoll AU-sak 3/2024
- 5 Opprinnelig søknad

Andre saksdokumenter:

1. Forskrift om vern av Forollhogna nasjonalpark vedtatt ved kongelig resolusjon 21.12.2001.
2. Forvaltningsplan for Forollhogna vedtatt 2005.
3. Forvaltningsloven vedtatt 19.05.2006.

Saksopplysninger

Sakens bakgrunn

Viser til klagebrev av 26.01.2024, hvor Svein Fløttum klager på deler av vedtak av 11.01.2024 i AU-sak 3/2024. Punktet i vedtaket det klages på er avslaget på bruk av snøscooter for tilsyn på egen eiendom og grensemerking i forbindelse med utleie av jaktterreng:

Det gis avslag på søknad om bruk av snøscooter for tilsyn på egen eiendom og grensemerking i forbindelse med utleie av jaktterreng. Da eiendomsgrenser og jaktfelt nå finnes i digitale kartløsninger, anses ikke behovet så stort at det er nødvendig med årlige scooterturer for å sjekke fysiske grensemerker. Arbeidsutvalget legger vekt på at det allerede er lite forstyrrelser knyttet til motorferdsel i området, og at det ikke er ønskelig med en etablert praksis med fri kjøring innenfor nasjonalparken. Presedensvirkning av en slik praksis vil kunne påvirke verneverdiene nevneverdig og vil stride mot verneformålet.

Klager ble besvart på e-post den 26.01.2024 om at klagen ville bli tatt til behandling ved neste styremøte i april.

Klager legger frem sin klage i følgende punkter:

Jeg vil klage på avgjørelsen da søknaden antagelig var noe mangelfull og kunne vært utdypet bedre.

- 1. Praksisen med bruk av snøskuter ved mitt tilsyn av min eiendom er allerede etablert. Like etter etableringen av parken snakket jeg med Jon Suul som da jobbet med fredning og vern av arealer. Jeg ringte til han da og spurte hvordan myndighetene så på at jeg brukte snøskuter for å utføre tilsyn med eiendommen. Jeg grunnla hva jeg gjorde ifm tilsynet og bl.a det med å vedlikeholde grensemerkene som til stor del er varder og stener og at eiendommen til dels ligger langt inne i fjellet. Jon Suul mente at jeg hadde en rett og en plikt til å etterse eiendommen og dens grenser. Bruk av skuter vinterstid skulle ikke være til hinder for dette.*
- 2. Motorferdselloven tillater tilsyn med eiendom innafor næringsutøving.*
- 3. Forskjellsbehandling. Reindriftsutøvere får tillatelse i div nasjonalparker til å bruke motoriserte kjøretøy i sin næringsutøving. Statskog og/eller representanter for statsallmenningene får kjøre for tilsynsrunder.*
- 4. Leting etter bortkommet husdyr. I o m at jeg beiter med både småfe og storfe i området hender det at jeg mangler dyr etter hovedsamlinga er utført. Det er hensiktsmessig at jeg får bruke skuter til dette når snøen er kommet. Og det er ikke veldig lenge etter hovedsamlinga er utført. Snøen legger seg som regel i starten av oktober i området.*
- 5. Presedens. Jeg mener det ikke er noe problem da alt jeg søker om er innenfor næring og at eiendommen er privat med ca 20 000 da. Hvorav ca 12 000 innenfor grensene for nasjonalparkene. Det vil være svært få andre rettighetshavere og grunneiere i verneområdet som har samme behov som på Ramnås 261/1-2-3-4-5.*
- 6. Krav til effektivitet i jordbruket. Det er et stadig stigende krav til effektivitet i dagens jordbruk. Hvorfor skal jeg være nødt til å gå på beina når det kan utføres med motorisert redskap? Jeg har ikke fått noe kompensasjon for dette gjennom erstatningsoppjøret.*

7. Dyrevelferdsloven. Krever at dyreeieren skal til enhver tid ta vare på dyra sine. På barmark er ikke det noe problem å gå på oppsynsrunder, men når snøen er kommet vil jeg gjerne bruke skuter for å lete etter dyr dersom jeg mangler noen.

Som beskrevet så er det mange saklige grunner til at 261/1-2-3-4-5 får anledning/disp. for bruk av snøskuter/ATV ved de nevnte næringsaktivitetene.

Den 20.02.2024 ble forvalter også tilsendt en uttalelse fra Jon Suul, jfr. vedlegg 2.

Andre saksopplysninger

Som følge av tidlig snøfall høsten 2023, var det enda mye beitedyr igjen på fjellet i forbindelse med sankingen. Det ble derfor arrangert felles ettersøk og sanking mellom beitelag i Midtre Gauldal og Os kommuner, som ble utført i nær dialog med fjelloppsyn, SNO og nasjonalparkforvalter. I denne forbindelse ble det derfor gitt tillatelse til bruk av fly, helikopter, drone og snøscooter til flere beitelag i Midtre Gauldal og Os kommuner.

Omtrent 40 % av nasjonalparken er på privat grunn, og resten er statsallmenning, jfr. tabell 1. I tillegg til dette, er det andre brukerinteresser og aktører, som jakt- og fiskelag, som eier buer inne på fjellet, jfr. forvaltningsplan s. 8-9.

| Kommune | Areal | Privat grunn | Statsgrunn |
|----------------|---------|--------------|------------|
| Holtålen | 200,08 | 5,9 | 194,2 |
| Midtre Gauldal | 342,46 | 33,6 | 308,9 |
| Rennebu | 47,55 | 11,2 | 36,3 |
| Tolga | 109,76 | 109,8 | 0,0 |
| Os | 156,03 | 156,0 | 0,0 |
| Tynset | 205,88 | 122,5 | 83,3 |
| | 1061,76 | 439,0 | 622,8 |

Tabell 1: Arealfordeling (i km²) i Forollhogna nasjonalpark fordelt på kommuner og fordelt på statlig og privat grunn.

Hjemmelsgrunnlag – verneforskriften og naturmangfoldloven (NML)

Det vises til vedtaksbrev av 15.01.2024 i AU-sak 3/2024 (vedlegg 3), samt saksprotokoll for saken (vedlegg 4).

Nasjonalparkstyret for Forollhogna er forvaltningsmyndighet og skal behandle klagen etter verneforskriften for Forollhogna nasjonalpark. Klagesaken forberedes for nasjonalparkstyret og alle sider ved saken kan tas opp til behandling i forbindelse med klagebehandlingen. Dersom nasjonalparkstyret opprettholder sitt vedtak, sendes klagen over til Miljødirektoratet for sluttbehandling.

I Forskriften for Forollhogna nasjonalpark heter det i § 2:

Formålet med opprettelsen av Forollhogna nasjonalpark er:

- å bevare et stort, sammenhengende og i det vesentlige urørt fjellområde
- å bevare i naturlig tilstand landskapsformer og det biologiske mangfoldet med en variert vegetasjon med stort innslag av kravfulle plantearter og et rikt dyreliv med en høyproduktiv villreinstamme
- å verne om kulturminner og kulturlandskapsinnslag

Det er et overordnet forbud mot motorisert ferdsel innenfor nasjonalparken, jfr. verneforskriftens §3, punkt 5.1. I verneforskriftens §3, punkt 5.3, står det listet tiltak forvaltningsmyndigheten kan gi tillatelse til.

Det er ikke hjemmel i verneforskriften om bruk av snøscooter for fri kjøring på egen eiendom, eller tilsyn av grensemerker i forbindelse med utleie av jaktterreng. Tiltaket må derfor behandles etter naturmangfoldlovens § 48 – første ledd, første alternativ. Forvaltningsmyndigheten kan gjøre unntak fra et vernevedtak dersom det ikke strider mot vernevedtakets formål, samt ikke påvirker verneverdiene nevneverdig, eller dersom sikkerhetshensyn eller hensynet til vesentlige samfunnsinteresser gjør det nødvendig.

Vurderinger

Vurdering av klage, punkt 1 og 2.

Her viser klager til hjemmel og veiledning i henhold til motorferdselloven. Nasjonalparkstyret for Forollhogna behandler saker etter verneforskriften for nasjonalparken. Under vernebestemmelsene sies det at all motorisert ferdsel, både til lands og til vanns, er forbudt, jfr. §3 punkt 5.1. Det er videre ingen åpning for bruk av verken snøscooter eller ATV innenfor nasjonalparken med formål om tilsyn på egen eiendom og tilsyn til grensemerkingen i forbindelse med utleie av jakt. Slik kjøring må derfor behandles etter naturmangfoldlovens (NML) § 48- første ledd, første alternativ, jfr. hjemmelsgrunnlag.

Det er listet i verneforskrift og forvaltningsplan, en rekke formål det kan gis tillatelse til for næringsutøving i nasjonalparken. Disse punktene ble diskutert og vurdert i forbindelse med opprettelse av vernet. Det kan likevel være formål som ikke ble diskutert i denne prosessen, og da er det praksis å kunne gi en eventuell tillatelse etter NML § 48 med forbehold om at: det er et særskilt tilfelle som ikke strider mot vernets formål, det er et konkret formål bak omsøkte motorferdsel, transporten kan ikke utføres med andre hjelpemidler, og motorferdselen skal være i et begrenset omfang i tid og etter gitte kjøretreaser.

I forvaltningsplan står det: *Med oppsynsvirksomhet menes organisert oppsyn med hjemmel i lov. Oppsynstjeneste i privat regi går ikke inn under denne bestemmelsen*, jfr. kap. 4.4.1, s. 18. Det er dette som har vært etablert forvaltningspraksis for motorisert ferdsel i forbindelse med oppsynsaktivitet, siden vernet ble vedtatt i 2001 og forvaltningsplan i 2004. Egen praksis med bruk av snøscooter som klager beskriver i punkt 1, er forhold som skulle vært dokumentert ved en skriftlig avtale, for eksempel i forvaltningsplan. Da det ikke forekommer en skriftlig avtale på dette, må man anse at etablert forvaltningspraksis er det som skal følges.

Vedlegg til klagen

Uttalelsen fra Jon Suul inneholder ikke nye momenter som er relevant for saken. Uttalelsen regnes ikke som en skriftlig avtale for omsøkte praksis.

Vurdering av klage, punkt 3.

Hver nasjonalpark har ulike verneformål og verneforskrifter, som ble til ved opprettelsen av vernet. I Forollhogna er det ikke reindrift, og dermed er ikke dette relevant for denne saken.

Fjellstyret søker om dispensasjon på lik linje med andre hjemmelshavere og aktører for sin kjøring innenfor nasjonalparken. Det er derimot noe arbeid som fjelloppsynet gjør som er direkte hjemlet i verneforskriften, og dermed ikke krever dispensasjonsbehandling, jfr. §3, punkt 5.2 a. *Motorisert ferdsel i forbindelse med militær operativ virksomhet, politi-, rednings-, brannvern-, oppsyns- og forvaltningstjeneste. Øvelseskjøring for nevnte formål er forbudt.* Bruk av snøscooter i tilfeller hvor SNO har leid inn fjelloppsynet til å utføre oppsynsvirksomhet er derfor ikke søknadspliktig etter verneforskrift. Dette er blant annet drift av foringsstasjoner for fjellrev, jervesporing og kontrolloppgaver gjennom tjenestekjøp.

Fjellstyrene søker om utkjøring av ved, tyngre utstyr og proviant til egne buer i fjellet på lik linje med eiere av private buer. Villreinutvalget gjennomfører villreintelling både sommer og vinter, og søker om motorferdsel i forbindelse med dette.

Vurdering av klage, punkt 4 og 7.

Etter verneforskriftens § 3, punkt 5.3 d) kan forvaltningsmyndigheten gi tillatelse til: *lavtflyving i forbindelse med beitedyrleting og viltregistreringer.* Dette er videre utdypet i forvaltningsplanen s. 20, hvor det står: *Forvaltningsmyndigheten er innstilt på å gi tillatelser for lavtflyving i forbindelse med beitedyrleting og viltregistreringer.*

Som følge av tidlig snøfall høsten 2023, var det enda flere dyr igjen på beite i fjellet etter hovedsankingen. I forbindelse med ettersøk av dyrene fikk flere beitelag dispensasjon for bruk av fly, drone, helikopter og snøscooter gitt etter naturmangfoldlovens § 48 – første ledd, første alternativ. I slike tilfeller gis det datofestede og områdespesifikke dispensasjoner for bruk av motorferdsel, da dette er søknader som må vurderes i det konkrete tilfelle, for å hensynte naturmiljøet og dyrelivet i fjellet. Det settes også vilkår om kontakt med lokalt fjelloppsyn. Etablert forvaltningspraksis er dermed ikke til hinder for ettersanking av husdyr som mangler etter hovedsankingen som klager viser til i punkt 4 og 7.

Fra tidligere søknad og telefonsamtale med søker, kom ikke dette formålet opp, og det var derfor ikke et tema når saken ble behandlet i arbeidsutvalget den 11.01.2024, jfr. opprinnelig søknad (vedlegg 5). Klager nevner videre i klagebrev at dette er aktivitet som vanligvis utføres i oktober, etter at hovedinnsamlingen er utført. Søknad behandlet av arbeidsutvalget ble innsendt 04.12.2023, og omhandlet tilsyn på egen eiendom, samt utkjøring av saltstein. Disse punktene vurderes derfor å omhandle et annet tema/søknad, enn det som er behandlet i AU-sak 3/2024. Klager oppfordres derfor til å søke om dette til høsten hvis det skulle være aktuelt med ettersanking av dyr på beite.

Vurdering av klage, punkt 5 og 6.

Vurdering av presedens i saken er beskrevet i saksprotokoll (vedlegg 4). Det er allerede lite forstyrrelser knyttet til motorferdsel i området, og det er ikke er ønskelig med en etablert praksis med fri kjøring innenfor nasjonalparken. Omtrent 40 % av nasjonalparken er på privat grunn, og resten er statsallmenning, jfr. forvaltningsplan s. 9. I tillegg til dette, er det andre brukerinteresser og aktører, som jakt- og fiskelag, som eier buer inne på fjellet, jfr. forvaltningsplan s. 8-9. Det er ingen andre hjemmelshavere eller andre brukerinteresser som har fått tillatelse til bruk av motorisert ferdsel for tilsyn på egen eiendom og/eller grensemerking.

En åpning for en slik uheldig praksis med «fri» kjøring på egen eiendom, vil kunne påvirket verneverdiene nevneverdig og stride mot verneformålet. Det vil også kunne skape en uheldig presedens, ikke bare i forhold til motorferdsel i Forollhogna nasjonalpark, men også for andre verneområder med tilsvarende vernebestemmelser.

Erstatningsoppgjøret ble gjennomført i årene etter vernevedtak. Dette er ikke relevant for saken.

Samlet vurdering

Klager påpeker momenter som går utenfor nasjonalparkstyrets myndighetsområde, samt at det bringes opp andre momenter som ikke har vært omsøkt tidligere. Da klagen hverken inneholder nye momenter i henhold til opprinnelige søknad, eller nye opplysninger av vesentlig grad, opprettholder nasjonalparkstyret arbeidsutvalget sitt vedtak i AU-sak 3/2024 av 11.01.2024.

Til Nasjonalparkstyret i Forelhogna.

Klage på avslag på søknad om egen motorferdsel på egen eiendom som ligger i Forelhogna Nasjonalpark.

Klagen gjelder avslaget gitt (kopiert inn under) **Saksprotokoll fra møte 11.01.24 i Arbeidsutvalget for Forollhogna nasjonalpark**

Det gis avslag på søknad om bruk av snøscooter for tilsyn på egen eiendom og grensemerking i forbindelse med utleie av jaktterreng. Da eiendomsgrenser og jaktfelt nå finnes i digitale kartløsninger, anses ikke behovet så stort at det er nødvendig med årlige scooterturer for å sjekke fysiske grensemerker. Arbeidsutvalget legger vekt på at det allerede er lite forstyrrelser knyttet til motorferdsel i området, og at det ikke er ønskelig med en etablert praksis med fri kjøring innenfor nasjonalparken. Presedensvirkning av en slik praksis vil kunne påvirke verneverdiene nevneverdig og vil stride mot verneformålet.

Jeg vil klage på avgjørelsen da søknaden antagelig var noe mangelfull og kunne vært utdypet bedre.

- Praksisen med bruk av snøskuter ved mitt tilsyn av min eiendom er allerede etablert. Like etter etableringen av parken snakket jeg med Jon Suul som da jobbet med fredning og vern av arealer. Jeg ringte til han da og spurte hvordan myndighetene så på at jeg brukte snøskuter for å utføre tilsyn med eiendommen. Jeg grunnla hva jeg gjorde ifm tilsynet og bl.a det med å vedlikeholde grensemerkene som til stor del er varder og stener og at eiendommen til dels ligger langt inne i fjellet. Jon Suul mente at jeg hadde en *rett og en plikt* til å etterse eiendommen og dens grenser. Bruk av skuter vinterstid skulle ikke være til hinder for dette.
- Motorferdselloven tillater tilsyn med eiendom innafor næringsutøving.
- Forskjellsbehandling. Reindriftsutøvere får tillatelse i div nasjonalparker til å bruke motoriserte kjøretøy i sin næringsutøving. Statskog og/eller representanter for statsallmenningene får kjøre for tilsynsrunder.
- Leting etter bortkommet husdyr. I o m at jeg beiter med både småfe og storfe i området hender det at jeg mangler dyr etter hovedsamlinga er utført. Det er hensiktsmessig at jeg får bruke skuter til dette når snøen er kommet. Og det er ikke veldig lenge etter hovedsamlinga er utført. Snøen legger seg som regel i starten av oktober i området.
- Presedens. Jeg mener det ikke er noe problem da alt jeg søker om er innenfor næring og at eiendommen er privat med ca 20 000 da. Hvorav ca 12 000 innenfor grensene for nasjonalparkene. Det vil være svært få andre rettighetshavere og grunneiere i verneområdet som har samme behov som på Ramnås 261/1-2-3-4-5.
- Krav til effektivitet i jordbruket. Det er et stadig stigende krav til effektivitet i dagens jordbruk. Hvorfor skal jeg være nødt til å gå på beina når det kan utføres med motorisert redskap? Jeg har ikke fått noe kompensasjon for dette gjennom erstatningsoppgjøret.
- Dyrevelferdsloven. Krever at dyreeieren skal til enhver tid ta vare på dyra sine. På barmark er ikke det noe problem å gå på oppsynsrunder, men når snøen er kommet vil jeg gjerne bruke skuter for å lete etter dyr dersom jeg mangler noen.

Som beskrevet så er det mange saklige grunner til at 261/1-2-3-4-5 får anledning/disponering for bruk av snøskuter/ATV ved de nevnte næringsaktivitetene.

Med hilsen,

Svein Fløttum, grunneier av Ramnås 261/1-2-3-4-5 i Midtre Gauldal kommune.

Bevitnelse/betenkning

Undertegnede startet i 1974 sitt arbeid med naturvern- og friluftssaker hos Fylkesmannen i Sør-Trøndelag. Etter en periode som forskningsstipendiat ved Vitenskapsmuseet i Trondheim 1975-1977 ble det et engasjement og senere en fast stilling som frilufts- og naturvernkonsulent i Sør-Trøndelag fylkeskommune 1978-1982 før arbeid ble overført til Fylkesmannen i Sør-Trøndelag. Der hadde jeg i perioden 1982-1985 ansvaret for naturvern- og friluftsarbeidet i fylket. Under denne tidsperioden 1974-1985 ble jeg godt kjent i fylket og kommunene.

I denne tiden var verneplaner av vassdrag, nasjonalparkplaner og planer for andre verneområder sentralt i arbeidet. Dertil kom statlig erverv av offentlige friluftsområder, diverse hytteplaner etter strand- og fjellplanloven, senere også motorferdsel i utmark.

I oppfølgingen av de ulike naturvern- og friluftssaker var det i min tid alltid en ambisjon om ikke å gjøre sakene vanskeligere enn nødvendig uten at en gikk på akkord med formålet. Det gikk den gang normalt sett ganske lett, og særlig etter at det var etablert en tillitsfull dialog med den/de berørte grunneierne og/eller bruksberettigede.

Det var under denne tiden jeg ble kjent med Ravnåseiendommen i Singsås i Midtre Gauldal som ble kjøpt av Tora og Sivert Fløttum (foreldrene til nåværende eier) som drev gård og leirskole her. Jeg hadde flere diskusjoner med dem om arealbruk, ferdsel mv – også lenge etter at min tid hos Fylkesmannen var over. Siste gang jeg var på besøk på Ravnås var som direktør for Norsk Kulturminnefond. Jeg var der for å se på gårdens gamle stabbur, det eldste stående i Sør-Trøndelag fra 1560-årene (automatisk fredet). Da hadde dagens eier, sønnen Svein Fløttum, for lengst tatt over gården.

Ravnåsgården er en meget gammel gård hvor det har vært drevet tradisjonelt landbruk i lang tid. Det store 1500-tallsburet vitner om gode tider i fortid. I dag berøres eiendommen betydelig av en ved kgl.res. etablert nasjonalpark. Nasjonalparken har sine grenser og sine vernebestemmelser, dvs. det er gjort noen statlige ekspropriasjonsaktige inngrep i eiendomsretten/bruksretten hvilken kan innvirke begrensende på eierens/brukerens aktivitet.

I min tid var det (nesten) aldri noen målsetting i det offentlige naturvernarbeidet å gripe inn i den tradisjonelle bruken av et område, dvs. hamning/beite, høsting av bær og sopp, sand, vedhogst (på tradisjonelt vis) mv. Til og med den tradisjonelle jakten ble normalt tillatt. Det var først med nye tekniske inngrep og teknisk utstyr at regulering kunne bli nødvendig å diskutere. Og når dette oppstod måtte man forsøke å finne noen praktiske løsninger som i minst mulig grad gikk ut over vernemotiv og vernebestemmelser.

Naturvernarbeidet i 1970/80-årene var stort sett et førstegenerasjonsarbeid. På samme tid inntrådte en rekke samfunnsendringer. Vi innså ganske fort at et revisjonsarbeid ville måtte inntre på et stadium og kalibreres mot nye problemstillinger.

En eier/bruker, privat eller offentlig, av arealer/naturressurser har til enhver tid noen generelle rettigheter (privatrettslige) samt plikter i sin forvaltning av sin eiendom. Det gjelder også for verneområder der en forvaltningsmyndighet skal utøve et faglig skjønn når det gjelder så vel egne forvaltningsbehov, basert på vernebestemmelser og grenser, som forhold som gjelder eier/bruker.


En eier av større eiendommer i verneområder, som Ravnåseiendommen, har en generell plikt og dermed rett til å føre kontroll/tilsyn med husdyr i utmarka, hente ut felt vilt samt vedlikehold av sin eiendom, det gjelder grensemærker, gjerder, bygninger (gamle som nyere), merking av veifar og stier. Når dette krever bruk av redskaper/kjøretøy vil det måtte avtales generelt eller eventuelt spesielt i det enkelte tilfelle avhengig av aktivitetens karakter. Tidspunkt på året kan være avgjørende for hvilke spor som settes i naturen. Dette er helt normale saker som eier/bruker og forvaltningsorganet fører dialog omkring.

Nåværende eier av Ravnåseiendommen, Svein Fløttum, har bedt meg om en liten skriftlig betraktning omkring nevnte problemstillinger. Det er nå 20 år siden jeg avsluttet mitt arbeid i norsk naturforvaltning (i 2003, da som avdelingsdirektør/sjefsarkitekt i Direktoratet for naturforvaltning), men de almene praktiske problemstillingene omkring arealbruk, både generelt og i verneområder, framstår for meg omtrent som før.

Norge var sent ute når det gjaldt offentlig naturverninnsats. Vår første nasjonalpark (Rondane) kom til i 1962, for over 60 år siden. Den som hadde ansvaret for denne nasjonalparken var den første nasjonalparkplanen (1964) var Statens naturverninspektør, Kristen Krogh. Han var førstmann og mente at ingen spor etter mennesker burde inngå i slike verneområder (ingen stubber bl.a.). Denne ideologi satt lenge i forvaltningen, men ble kraftig revidert i 1980/90-årene. Det viser at revisjonsarbeid bør være en alminnelig del av oppfølgingen av vernebestemmelser, noen ganger kan de mildnes, noen ganger skjerpes.

Normalt skal en eier/bruker være godt informert om sine generelle rettigheter og plikter mht. forvaltning av verneområder. Normalt ønskes et godt tillitsforhold til forvaltningsmyndigheten. Det er opp til alle parter å sørge for best mulig samarbeid. Det gir over tid den beste forvaltning. At det forekommer at dette ikke inntre er ingen hemmelighet, men det er fjernt fra målsettingen.

Trondhjem 10.februar 2024



Jon Suul, dr.ing., pensjonist



Ravnås sameie v/ Svein Fløttum
Ramnåsveien 259
7387 SINGSÅS

Saksbehandler Sara Kristiane Kjærgård Eide

Vår ref. 2023/13557-0 432.3

Deres ref.

Dato 15.01.2024

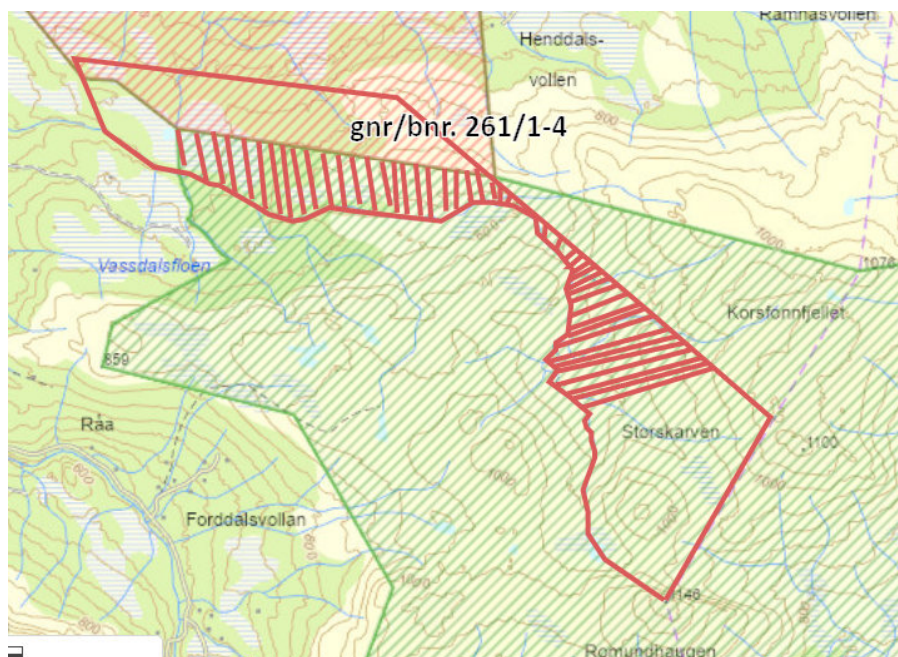
Vedtak - Forollhogna nasjonalpark - søknad om bruk av snøscooter for tilsyn på eiendom og utkjøring av saltstein - Ravnås sameie v/ Svein Fløttum

Viser til søknad av 04.12.23 om bruk av snøscooter i forbindelse med utkjøring av saltstein og tilsyn på egen eiendom. Din søknad ble behandlet som sak 3/2024 av Arbeidsutvalget for nasjonalparkstyret i Forollhogna den 11.01.24, som fattet følgende vedtak:

Nasjonalparkstyret for Forollhogna ved arbeidsutvalget gir Ravnås sameie v/ Svein Fløttum dispensasjon fra Forskrift om vern av Forollhogna nasjonalpark §3 punkt 1, for bruk av snøscooter for utkjøring av saltstein på gnr/bnr. 261/1-4. Det gis avslag på søknad om bruk av snøscooter for tilsyn på egen eiendom og grensemerking til jakt.

Vilkår:

1. Tillatelsen gjelder for inntil 2 turer per år, i perioden 2024-2027. Dispensasjon gjelder frem til 15. april hvert år.
2. Tillatelsen er knyttet til frakt av saltstein på egen eiendom innenfor Forollhogna nasjonalpark. Tillatelsen gjelder innenfor det røde, skraverte feltet merket i kart 1.
3. Transport skal begrenses til det nødvendige, og skal foregå aktsomt og hensynsfullt for å unngå skade og ulempe for naturmiljø og mennesker. Det skal utvises særlig hensyn til villrein.
4. Det skal føres kjørebok. Kopi av kjørebok skal på forespørsel sendes inn til nasjonalparkstyret.
5. Kjørebok, sammen med denne tillatelsen, skal medbringes under transport og framvises ved eventuell kontroll.



Kart 1: Viser oversikt over eiendommen gnr/bnr. 261/1-4 innenfor Forollhogna nasjonalpark. Det skraverte området markerer hvor det er tillatt med motorferdsel i forbindelse med utkjøring av saltstein.

Hjemmel

Tillatelse for utkjøring av saltstein er hjemlet i Forskrift om vern av Forollhogna nasjonalpark §3 punkt 5.3 c), som sier at: «Forvaltningsmyndigheten kan gi tillatelse til utkjøring av saltsteiner på snødekt mark».

Avslaget om bruk av snøscooter for tilsyn på egen eiendom og grensemerker er hjemlet i Forskrift om vern av Forollhogna nasjonalpark §4, naturmangfoldlovens § 48 – første ledd, som sier at: «Forvaltningsmyndigheten kan gjøre unntak fra et vernevedtak dersom det ikke strider mot vernevedtakets formål og ikke kan påvirke verneverdiene nevneverdig, eller dersom sikkerhetshensyn eller hensynet til vesentlige samfunnsinteresser gjør det nødvendig».

Begrunnelse

Det gis tillatelse for inntil 2 turer med snøscooter for utkjøring av saltstein på eiendommen. Arbeidsutvalget legger vekt på at utkjøring av saltstein er knyttet til næringsutøvelse og er begrenset i tid og omfang. Det er i dette tilfellet også naturlig at transporten av saltstein skjer med utgangspunkt i søkers gård. Det anses at 2 turer er tilstrekkelig for å utføre det aktuelle arbeidet som tidligere år.

Det gis avslag på søknad om bruk av snøscooter for tilsyn på egen eiendom og grensemerking i forbindelse med utleie av jaktterreng. Da eiendomsgrenser og jaktfelt nå finnes i digitale kartløsninger, anses ikke behovet så stort at det er nødvendig med årlige scooterturer for å sjekke fysiske grensemerker. Arbeidsutvalget legger vekt på at



det allerede er lite forstyrrelser knyttet til motorferdsel i området, og at det ikke er ønskelig med en etablert praksis med fri kjøring innenfor nasjonalparken. Presedensvirkning av en slik praksis vil kunne påvirke verneverdiene nevneverdig og vil stride mot verneformålet.

Annet lovverk

For omsøkte motorferdsel vil det i de fleste tilfeller være nødvendig med egen dispensasjon etter Lov om motorferdsel i utmark. Søknad om dette må sendes kommunen.

Etter § 10 i Lov om motorferdsel i utmark kan grunneier nekte motorferdsel på sin eiendom. Grunneiers tillatelse skal også hentes inn der dette er nødvendig.

Klagerett

Vedtaket kan påklages jfr. forvaltningslovens § 28. Klagefristen er 3 uker fra mottatt brev (§ 29).

Miljøvedtaksregisteret

Vedtaket vil bli publisert i Miljøvedtaksregisteret (www.miljovedtak.no) som er et offentlig register som gir allmenheten fri tilgang til enkeltvedtak og forskrifter på miljøområdet. Forvaltningsmyndigheten som har truffet enkeltvedtak har plikt til å registrere vedtak i Miljøvedtaksregisteret.

Med hilsen

Sara Kristiane Kjærgård Eide
Nasjonalparkforvalter

Dette dokumentet er elektronisk godkjent og har derfor ingen underskrift

Vedlegg

- 1 Saksframlegg med vedtak
- 2 Kjørebok for motorferdsel i Forollhogna nasjonalpark

Kopi til:

| | | | |
|------------------------------|---------------|------|-----------|
| Statsforvalteren i Trøndelag | Postboks 2600 | 7734 | STEINKJER |
| Midtre Gauldal kommune | Rørosveien 11 | 7290 | STØREN |



Saksfremlegg

Arkivsaksnr: 2023/13557

Saksbehandler: Sara Kristiane Kjærgård
Eide

| Utvalg | Utvalgssak | Møtedato |
|--|------------|------------|
| Arbeidsutvalg for nasjonalparkstyret Forollhogna | 3/2024 | 11.01.2024 |

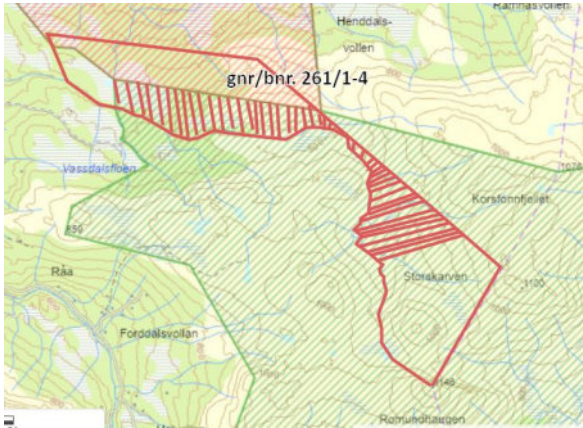
Forollhogna nasjonalpark - søknad om bruk av snøscooter for tilsyn på eiendom og utkjøring av saltstein - Ravnås sameie v/ Svein Fløttum

Innstilling til vedtak:

Nasjonalparkstyret for Forollhogna ved arbeidsutvalget gir Ravnås sameie v/ Svein Fløttum dispensasjon fra Forskrift om vern av Forollhogna nasjonalpark §3 punkt 1, for bruk av snøscooter for utkjøring av saltstein på gnr/bnr. 261/1-4. Det gis avslag på søknad om bruk av snøscooter for tilsyn på egen eiendom og grensemerking til jakt.

Vilkår:

1. Tillatelsen gjelder for inntil 2 turer per år, i perioden 2024-2027. Dispensasjon gjelder frem til 15. april hvert år.
2. Tillatelsen er knyttet til frakt av saltstein på egen eiendom innenfor Forollhogna nasjonalpark. Tillatelsen gjelder innenfor det røde, skraverte feltet merket i kart 1.
3. Transport skal begrenses til det nødvendige, og skal foregå aktsomt og hensynsfullt for å unngå skade og ulempe for naturmiljø og mennesker. Det skal utvises særlig hensyn til villrein.
4. Det skal føres kjørebok. Kopi av kjørebok skal på forespørsel sendes inn til nasjonalparkstyret.
5. Kjørebok, sammen med denne tillatelsen, skal medbringes under transport og framvises ved eventuell kontroll.



Kart 1: Viser oversikt over eiendommen gnr/bnr. 261/1-4 innenfor Forollhogna nasjonalpark. Det skraverte området markerer hvor det er tillatt med motorferdsel i forbindelse med utkjøring av saltstein.

Hjemmel

Tillatelse for utkjøring av saltstein er hjemlet i Forskrift om vern av Forollhogna nasjonalpark §3 punkt 5.3 c), som sier at: «Forvaltningsmyndigheten kan gi tillatelse til utkjøring av saltsteiner på snødekt mark».

Avslaget om bruk av snøscooter for tilsyn på egen eiendom og grensemerker er hjemlet i Forskrift om vern av Forollhogna nasjonalpark §4, naturmangfoldlovens § 48 – første ledd, som sier at: «Forvaltningsmyndigheten kan gjøre unntak fra et vernevedtak dersom det ikke strider mot vernevedtakets formål og ikke kan påvirke verneverdiene nevneverdig, eller dersom sikkerhetshensyn eller hensynet til vesentlige samfunnsinteresser gjør det nødvendig».

Begrunnelse

Det gis tillatelse for inntil 2 turer med snøscooter for utkjøring av saltstein på eiendommen. Arbeidsutvalget legger vekt på at utkjøring av saltstein er knyttet til næringsutøvelse og er begrenset i tid og omfang. Det er i dette tilfellet også naturlig at transporten av saltstein skjer med utgangspunkt i søkers gård. Det anses at 2 turer er tilstrekkelig for å utføre det aktuelle arbeidet som tidligere år.

Det gis avslag på søknad om bruk av snøscooter for tilsyn på egen eiendom og grensemerking i forbindelse med utleie av jaktterreng. Da eiendomsgrenser og jaktfelt nå finnes i digitale kartløsninger, anses ikke behovet så stort at det er nødvendig med årlige scooterturer for å sjekke fysiske grensemerker. Arbeidsutvalget legger vekt på at det allerede er lite forstyrrelser knyttet til motorferdsel i området, og at det ikke er ønskelig med en etablert praksis med fri kjøring innenfor nasjonalparken. Presedensvirkning av en slik praksis vil kunne påvirke verneverdiene nevneverdig og vil stride mot verneformålet.

Annet lowerk

For omsøkte motorferdsel vil det i de fleste tilfeller være nødvendig med egen dispensasjon etter Lov om motorferdsel i utmark. Søknad om dette må sendes kommunen.

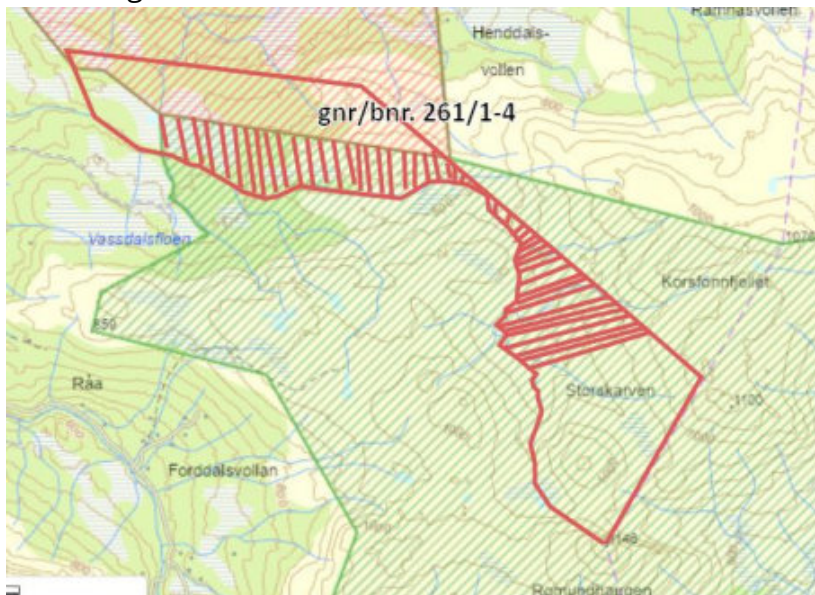
Etter § 10 i Lov om motorferdsel i utmark kan grunneier nekte motorferdsel på sin eiendom. Grunneiers tillatelse skal også hentes inn der dette er nødvendig.

Saksopplysninger

Sakens bakgrunn

Viser til søknad av 04.12.23, samt telefonsamtale den 04.01.24, hvor Svein Fløttum søker om bruk av snøscooter for ettersyn av grensemerker og selve eiendommen, samt for utkjøring av saltstein. Det søkes om 2 turer for ettersyn av eiendom og grensemerker, og 2-3 turer med utkjøring av saltstein. Transporten skal skje på gnr/bnr. 261/1-5 i Midtre Gauldal kommune, jfr. kart 1. Søker er selv grunneier på eiendommen der de driver med husdyrproduksjon, skogbruk og jakt.

Søker er en del av Singsås Vestre beitelag, men øvrig transport i beitelaget skjer med utgangspunkt i andre startpunkt. I dette tilfellet er det naturlig at transporten skjer med utgangspunkt i søkers gård til de aktuelle saltsteinsplassene på egen eiendom. Søker har tidligere år hatt løyve for utkjøring av saltstein på egen eiendom, ref. delegert sak 5/2019 og 3/2020.



Kart 1: Viser oversikt over eiendommen gnr/bnr. 261/1-4 innenfor Forollhogna nasjonalpark. Det skraverte området markerer hvor det er tillatt med motorferdsel i forbindelse med utkjøring av saltstein.

Formell bakgrunn for vurdering og vedtak

- Forvaltningsplan for Forollhogna, godkjent 2004.
- Naturmangfoldloven.
- Vedtak om delegering av 15.06.2020, styresak 17/2020.

Hjemmelsgrunnlag

Verneformål

Formålet med opprettelsen av Forollhogna nasjonalpark er:

- å bevare et stort, sammenhengende og i det vesentlige urørt fjellområde,
- å bevare i naturlig tilstand landskapsformer og det biologiske mangfoldet med en variert vegetasjon med stort innslag av kravfulle plantearter og et rikt dyreliv med en høyproduktiv villreinstamme,
- å verne om kulturminner og kulturlandskapsinnslag.

Verneforskrift og forvaltningsplan

Det er et overordnet forbud mot motorisert ferdsel innenfor nasjonalparken, jfr. verneforskriftens §3, punkt 5.1. I verneforskriftens §3, punkt 5.3, står det listet tiltak forvaltningsmyndigheten kan gi tillatelse til. Her inngår blant annet utkjøring av saltstein på snødekt mark, jfr. punkt 5.3 c).

Det er ikke hjemmel i verneforskriften om bruk av snøscooter for tilsyn av grensemerker i forbindelse med utleie av jaktterreng. Tiltaket må derfor behandles etter naturmangfoldlovens § 48 – første ledd, første alternativ. Forvaltningsmyndigheten kan gjøre unntak fra et vernevedtak dersom det ikke strider mot vernevedtakets formål, samt ikke påvirker verneverdiene nevneverdig, eller dersom sikkerhetshensyn eller hensynet til vesentlige samfunnsinteresser gjør det nødvendig.

I praksis er det normalt kun gitt flerårige tillatelser til bruk av snøscooter for godt organiserte opplegg i regi av beitelag for utkjøring av saltsteiner, jfr. forvaltningsplan s. 22. Dette må derimot veies opp mot et overordnet mål om å holde motorferdselen til et minimum, samt at det skal være praktisk gjennomførbart.

Av hensyn til villrein og viltet generelt er det etablert praksis at all transport i nasjonalparken, så langt det er mulig, skal skje innen 15.april.

Vurderinger

Vurdering etter naturmangfoldloven

Etter § 7 i Naturmangfoldloven skal de miljørettslige prinsippene i NML §§ 8 til 12 legges til grunn som retningslinjer ved utøving av offentlig myndighet.

Forvaltningsmyndigheten må ved alle tiltak som omfatter naturmangfoldet, vurdere søknadene etter disse paragrafene.

§ 8 - Kunnskapsgrunnlaget

Kunnskapsgrunnlaget er hentet fra søknad og dialog med søker, kartløsninger med innsyn i sensitive artsdata, Naturbase, lokalt SNO, forvaltningsplan og etablert forvaltningspraksis. Det er registrert ynglingsplass for en rødlistet art innenfor omsøkte område som kan ta skade av omsøkte motorferdsel. Det er derfor satt vilkår som begrenser omfanget av motorferdselen. Det er ikke registrert andre arter, økosystemer eller naturtyper som kan ta skade av omsøkte tiltak isolert sett.

Omsøkte tiltak skjer innenfor leveområde for villrein. Før var området brukt av små bukkeflokker for vinterbeite, da siste observasjoner ble gjort i 2010. Området har vært lite brukt av villreinen de siste årene. Det er et ønske at villreinen tar i bruk større deler av leveområdet sitt, og det er derfor likevel viktig å ha med vilkår som begrenser ulempen med motorferdselen.

Kunnskapsgrunnlaget vurderes å være tilstrekkelig til å behandle saken, og «føre var prinsippet» trengs derfor ikke tas i bruk, jf. NML § 9.

§10 - Økosystemtilnærming og samlet belastning

Området er stort sett brukt til beite og jakt, og det er begrenset bebyggelse innenfor denne delen av nasjonalparken. Omfanget av motorferdsel er derfor moderat, og i første omgang knyttet til utkjøring av saltstein. Det er derfor viktig at en ikke bare ser på

den aktuelle transporten isolert sett, men har et langsiktig og helhetlig perspektiv på motorferdselen i området.

Transport med snøscooter vil i svært liten grad etterlate seg kjørespor og vil normalt ikke medføre vesentlig skade på naturmiljøet. Ulempen med transportene er i første rekke knyttet til støy av forbigående karakter, og vil kunne virke forstyrrende på viltet i nærheten. Det er derfor viktig å begrense denne forstyrrelsen. Fri kjøring innenfor egen eiendom vurderes å være mer forstyrrende for viltet, enn ved utkjøring av saltstein etter bestemte traséer. Fri kjøring vurderes derfor til å kunne komme i konflikt med verneformål og verneverdier.

Utkjøring av saltstein anses som nødvendig for å kunne drive beite på eiendommen. Med gitte vilkår, vurderes dette tiltaket ikke å gjøre nevneverdig skade på naturmiljøet.

§ 11 - Kostnadene ved miljøforringelse skal bæres av tiltakshaver

Faren for forverring av naturmiljøet blir vurdert som liten. Skulle omsøkte tiltak medføre skade på naturmiljøet, skal kostnader ved retting dekkes av tiltakshaver.

§ 12 - Miljøforsvarlige teknikker og driftsmetoder

Transport med snøscooter vil skje i en tid på året som er sårbar for viltet. Ved å sette vilkår som begrenser omfanget av forstyrrelser, anses snøscooter å være de mest miljøforsvarlige metodene.

Samlet vurdering

Det vurderes å gi tillatelse for inntil 2 turer med snøscooter for utkjøring av saltstein på eiendommen. Arbeidsutvalget legger vekt på at utkjøring av saltstein er knyttet til næringsutøvelse og er begrenset i tid og omfang. Det er i dette tilfellet også naturlig at transporten av saltstein skjer med utgangspunkt i søkers gård. Det anses at 2 turer er tilstrekkelig for å utføre det aktuelle arbeidet som tidligere år.

Det vurderes å gi avslag på søknad om bruk av snøscooter for tilsyn på egen eiendom og grensemerking i forbindelse med utleie av jaktterreng. Da eiendomsgrenser og jaktfelt nå finnes i digitale kartløsninger, anses ikke behovet så stort at det er nødvendig med årlige scooterturer for å sjekke fysiske grensemerker. Arbeidsutvalget legger vekt på at det allerede er lite forstyrrelser knyttet til motorferdsel i området, og at det ikke er ønskelig med en etablert praksis med fri kjøring innenfor nasjonalparken. Presedensvirkning av en slik praksis vil kunne påvirke verneverdiene nevneverdig og vil stride mot verneformålet.

Saksprotokoll fra møte 11.01.2024 i Arbeidsutvalg for nasjonalparkstyret Forollhogna

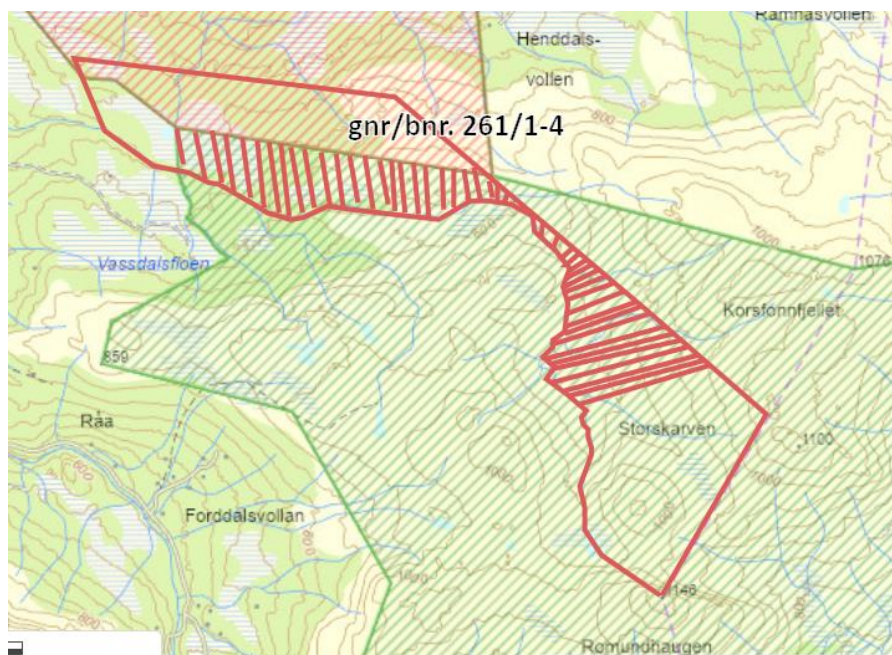
Behandling

Forvalters innstilling ble enstemmig vedtatt (3-0).

Vedtak

Nasjonalparkstyret for Forollhogna ved arbeidsutvalget gir Ravnås sameie v/ Svein Fløttum dispensasjon fra Forskrift om vern av Forollhogna nasjonalpark §3 punkt 1, for bruk av snøscooter for utkjøring av saltstein på gnr/bnr. 261/1-4. Det gis avslag på søknad om bruk av snøscooter for tilsyn på egen eiendom og grensemerking til jakt. Vilkår:

1. Tillatelsen gjelder for inntil 2 turer per år, i perioden 2024-2027. Dispensasjon gjelder frem til 15. april hvert år.
2. Tillatelsen er knyttet til frakt av saltstein på egen eiendom innenfor Forollhogna nasjonalpark. Tillatelsen gjelder innenfor det røde, skraverte feltet merket i kart 1.
3. Transport skal begrenses til det nødvendige, og skal foregå aktsomt og hensynsfullt for å unngå skade og ulempe for naturmiljø og mennesker. Det skal utvises særlig hensyn til villrein.
4. Det skal føres kjørebok. Kopi av kjørebok skal på forespørsel sendes inn til nasjonalparkstyret.
5. Kjørebok, sammen med denne tillatelsen, skal medbringes under transport og framvises ved eventuell kontroll.



Kart 1: Viser oversikt over eiendommen gnr/bnr. 261/1-4 innenfor Forollhogna nasjonalpark. Det skraverte området markerer hvor det er tillatt med motorferdsel i forbindelse med utkjøring av saltstein.

Hjemmel

Tillatelse for utkjøring av saltstein er hjemlet i Forskrift om vern av Forollhogna nasjonalpark §3 punkt 5.3 c), som sier at: «Forvaltningsmyndigheten kan gi tillatelse til utkjøring av saltsteiner på snødekt mark».

Avslaget om bruk av snøscooter for tilsyn på egen eiendom og grensemerker er hjemlet i Forskrift om vern av Forollhogna nasjonalpark §4, naturmangfoldlovens § 48 – første ledd, som sier at: «Forvaltningsmyndigheten kan gjøre unntak fra et vernevedtak dersom det ikke strider mot vernevedtakets formål og ikke kan påvirke verneverdiene nevneverdig, eller dersom sikkerhetshensyn eller hensynet til vesentlige samfunnsinteresser gjør det nødvendig».

Begrunnelse

Det gis tillatelse for inntil 2 turer med snøscooter for utkjøring av saltstein på eiendommen. Arbeidsutvalget legger vekt på at utkjøring av saltstein er knyttet til næringsutøvelse og er begrenset i tid og omfang. Det er i dette tilfellet også naturlig at transporten av saltstein skjer med utgangspunkt i søkers gård. Det anses at 2 turer er tilstrekkelig for å utføre det aktuelle arbeidet som tidligere år.

Det gis avslag på søknad om bruk av snøscooter for tilsyn på egen eiendom og grensemerking i forbindelse med utleie av jaktterreng. Da eiendomsgrenser og jaktfelt nå finnes i digitale kartløsninger, anses ikke behovet så stort at det er nødvendig med årlige scooterturer for å sjekke fysiske grensemerker. Arbeidsutvalget legger vekt på at det allerede er lite forstyrrelser knyttet til motorferdsel i området, og at det ikke er ønskelig med en etablert praksis med fri kjøring innenfor nasjonalparken. Presedensvirkning av en slik praksis vil kunne påvirke verneverdiene nevneverdig og vil stride mot verneformålet.

Annet lowerk

For omsøkte motorferdsel vil det i de fleste tilfeller være nødvendig med egen dispensasjon etter Lov om motorferdsel i utmark. Søknad om dette må sendes kommunen.

Etter § 10 i Lov om motorferdsel i utmark kan grunneier nekte motorferdsel på sin eiendom. Grunneiers tillatelse skal også hentes inn der dette er nødvendig.

Fra: Svein Fløttum[sveflo@online.no]
Sendt: 04.12.2023 22:46:40
Til: Nisja, Eli Grete[eli.nisja@statsforvalteren.no]
Tittel: Søknad motorferdsel i Verneområdet Forelhogna.

Jeg er grunneier i Ravnås 261/1-2-3-4-5 i Midtre Gauldal kommune i Forelhogna Nasjonalpark.

2/3 av eiendommen min ligger i Nasjonalparken. Jeg og min kone eier alle teiger i den ovenfornevnte eiendommen. Sammenhengende fra gården Ramnås 7387 Singsås til Romundhaugen som ligger i grensa mellom MG kommune og Holtålen. Mye av eiendommen ligger over 800 moh som er grensa for tildeling av elg og hjort, men ikke grense for jaktutøvelsen.

Vi har jakt på elg-rein -hjort og rådyr samt alt småvilt. I samme teig. Småviltterrenget leier vi ut på åremål og det er viktig at grensmerkene/røys/kors i fjell og trær er tydelige og vedlikeholdte fordi *utleier plikter å forvise seg om at leier vet hvor grensene går.*

Klimaendringene har ført til endret tregrense o.h. så det er mye elg i Ledalen og innerst i Herjådalen fordi det er en økende utbredelse av vier (salix) der. Derfor blir mer og mer av jakta lagt til fjellet og de gode høstbeiteområdene på vier.

I tillegg til dette ønsker jeg også en mer generell tillatelse til å bruke motorredskap på min eiendom i Nasjonalparken. Denne tillatelsen gjelder for 2 x ettersyn av grensemerker osv, samt selve eiendommen, og 2-3 turer for utlegging av saltstein da vi driver med både sau og storfe som beiter på min eiendom i parken. Tillatelsene må følge gården og ikke være personlig da vi gjennom året har ansatt personell. Alt innenfor den næringa vi driver som er kombinert jordbruk med husdyrproduksjon-skogbruk-jakt-jaktturisme.

Hilsen Svein Fløttum eier/medeier i Ravnås i MGkommune (5027) 261/1-2-3-4-5.
Ramnåsveien 259, 7387 Singsås.
Tlf 90964623

Sendt fra [E-post](#) for Windows



Saksfremlegg

Arkivsaksnr: 2022/1263

Saksbehandler: Eli Grete Nisja

| Utvalg | Utvalgssak | Møtedato |
|------------------------------------|------------|------------|
| Nasjonalparkstyret for Forollhogna | 10/2024 | 19.04.2024 |

Øyungen landskapsvernområde - søknad om godkjenning av byggetegninger for oppføring av hytte og uthus på fritidseiendom 300/1/22 ved Hessjøen, Holtålen kommune

Nasjonalparkforvalters forslag til vedtak:

Nasjonalparkstyret for Forollhogna viser til styresak nr. 15/2022 hvor det ble gitt dispensasjon med vilkår til riving av eksisterende hytte og oppføring av ny hytte og uthus på fritidseiendom gnr./bnr./fnr. 300/1/22 ved Hessjøen i Øyungen landskapsvernområde, Holtålen kommune.

Nasjonalparkstyret kan ikke se at vilkårene nr. 3 og 4 i vedtaket er hensyntatt, og kan derfor ikke godkjenne tilsendte byggetegninger av hytte og anneks/uthus datert hhv 05.02.2024 og 09.10.2023.

Ny hytte og uthus må få en utforming og tilpassing som er mer i tråd med beskrivelsen i opprinnelig i søknad, jf. sak 15/2022, og lokal byggeskikk, slik at både hytte og uthus innordner seg bedre i omgivelsene ved Hessjøen og landskapsvernområdet ellers.

Hjemmel:

Vedtaket er gjort med hjemmel i Forskrift om Øyungen landskapsvernområde § 3, pkt. 1. Søknaden er behandlet etter naturmangfoldloven § 48 Dispensasjon fra vernevedtak.

Begrunnelse:

I byggesaker for både seterbebyggelse og fritidsbebyggelse innenfor verneområdene i Forollhogna er forvaltningspraksis at lokal byggeskikk skal følges, og videre er det et krav om «likt mot likt». Der det har vært riving av bygninger for så oppføring av nytt, har det vært stilt krav om tilnærmet likt bebygd areal, takvinkel, mønehøgde, vinduer, fargebruk osv. for at ny bebyggelse skal tilpasses opprinnelig bygningsmiljø og ivareta den lokale byggeskikken for området.

Byggetegningene for ny hytte og uthus på fritidseiendommen avviker fra både eksisterende hytte og opprinnelige søknad, og ellers fra byggeskikken for landskapsvernområdet.

Nasjonalparkstyret kan ikke se at vilkårene som er satt i dispensasjonsvedtaket er ivaretatt. Ved å godkjenne de innsendte byggetegningen vil det stride mot verneformålet, og gi en ny forvaltningspraksis for byggesaker. Dette vil kunne skape en negativ presedens for både Øyungen landskapsvernområde og andre verneområder i Forollhogna, samt andre områder med tilsvarende verneformål og -bestemmelser.

Saksdokumenter (følger saken)

- 1 Saksprotokoll Øyungen landskapsvernområde - søknad om dispensasjon for byggetiltak og rydding av trase for bruk av minigravemaskin på fritidseiendom ved Hessjøen - Holtålen kommune
- 2 E1 - Fasader og snitt rev04-A.pdf
- 3 E4-planer-fasader-og-snitt rev02.pdf
- 4 E5 - Terrengsnitt.pdf
- 5 Eventuell bygging av ny hytte
- 6 Referat forhåndskonferanse byggetiltak Hessjøvegen 467
- 7 SV_ Noen avklaringer rundt hyttebygging ved Hessjøen

Andre saksdokumenter:

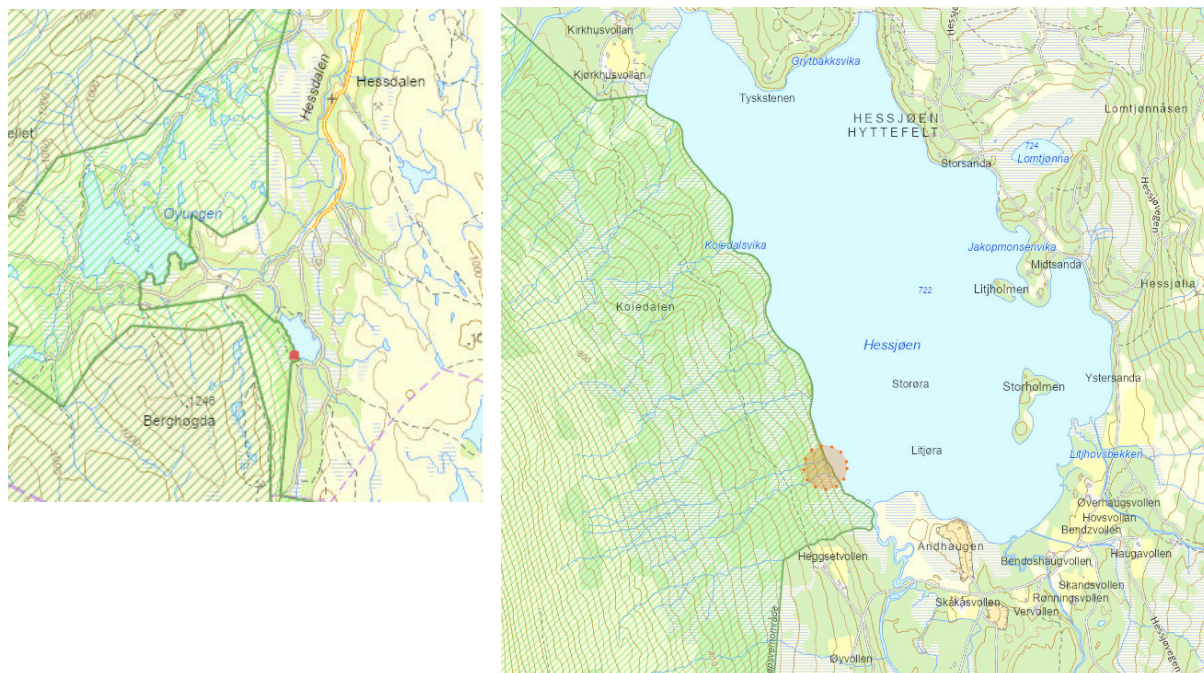
1. Forvaltningsplan for Øyungen landskapsvernområde, 2002.
2. Byggeskikkveileder – Bygninger i seterlandskapet. Forollhogna nasjonalpark med tilliggende landskapsvernområder, 2020.

Saksopplysninger

Sakshistorikk

Nasjonalparkstyret for Forollhogna fikk januar 2022 oversendt fra Holtålen kommunen en søknad fra Marit Eline Eide og Bård Eidet om riving av eksisterende hytte og oppføring av ny hytte og uthus til fritidseiendom gnr./bnr./fnr. 300/1/22 ved Hessjøen i Øyungen landskapsvernområde. Søknaden ble behandlet i styresak 15/2022, jf. vedlagte saksdokument 1. Det hører også til i saken at det ble i 2020 søkt om fremføring av vegadkomst til samme fritidseiendom, og at nasjonalparkstyret her gjennomført befaring i august samme år. Det ble gitt avslag på å anlegge veg.

Fritidseiendommen er markert med rødt i kartet

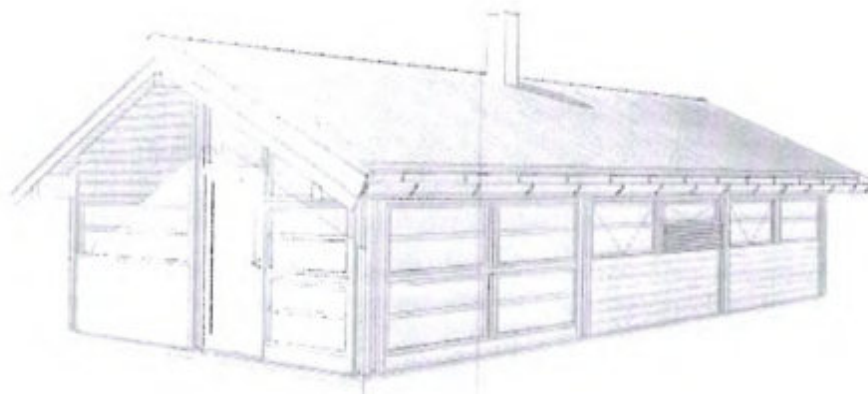


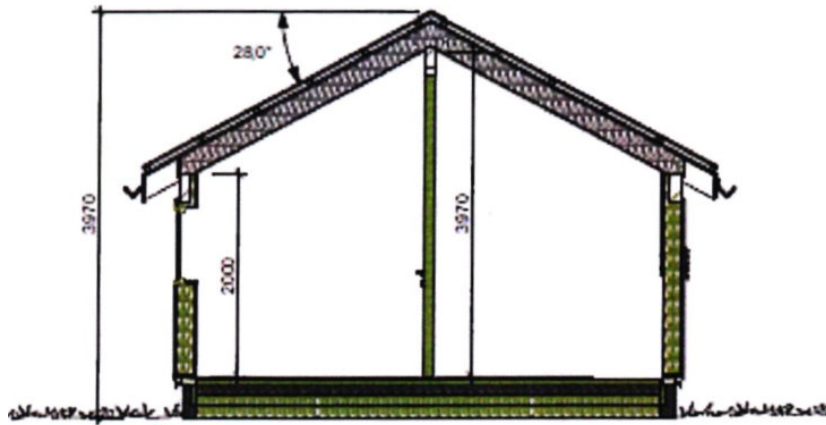
I den opprinnelige søknad om byggetiltak ble det bl.a. henvist til en type hyttemodell med begrunnelse.

Utsnitt av søknaden av 23.01.2022 fra Marit Eline Eide og Bård Eidet:

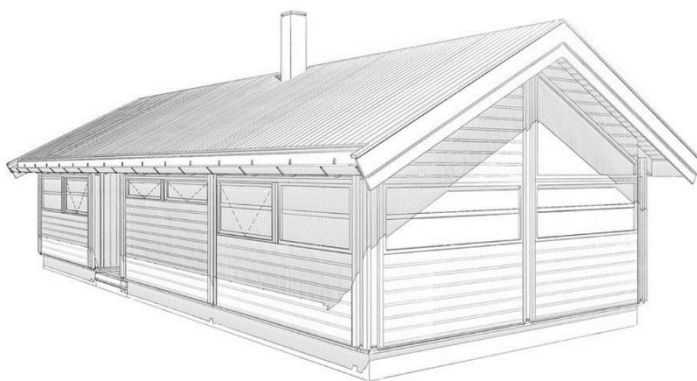
Hyttemodellen vi søker om å få bygge er en modifisert utgave av Ålhytta C35-44, på 57 m² BYA. Modifiseringen innebærer at det blir lagt til en dør sørover og noe mer vindusflater østover, mot sjøen. Vindushøyden med to ruter er 760x1440mm. Det går 4 slike i veggelementet med mest glass. Den første tegningen viser den modifiserte utgaven med den delen av hytta som vil være vendt sør og øst, den andre tegningen viser hyttemodellen uten modifiseringer med retning vest og sør, den tredje viser mønehøyde og takvinkel. Gesimshøyde er 2,5 meter.

Hyttemodellen er valgt fordi den glir godt inn i terrenget, er godt i tråd med eksisterende byggeskikk, og arkitektonisk får gjennomgående svært gode tilbakemeldinger. Elementene vil bli produsert i Ål, men satt opp av lokal entreprenør.





Snitt-tegning av hytte-
modellen som viser
takvinkel 28°, og
mønehøgde fra terreng
3,97 m .



Utsnitt av Ålhytta C35-44, på
57 m² BYA slik det henvises
til i søknaden. Bildet er
hentet fra nettsidene til
Ålhytta.

Bilde av eksisterende hytte som fulgte med opprinnelig søknad.



Dette var en del av saksopplysningen som fulgte med opprinnelige søknad og som bl.a. ble lagt til grunn ved saksbehandlingen til nasjonalparkstyret.

Søknaden om riving av hytte og oppføring av ny hytte og uthus ble behandlet av nasjonalparkstyret i styresak 15/2022 den 20.mai 2022 hvor følgende vedtak med gjort, jf. vedlagte saksdokument 1:

Nasjonalparkstyret for Forollhogna gir Marit Elin Eide og Bård Eidet dispensasjon fra § 3, punkt 1 i Forskrift om Øyungen landskapsvernområde for tiltak knyttet til fritidsbygg på eiendom gnr./bnr./fnr. 300/1/22 ved Hessjøen.

Dispensasjonen for tiltak gjelder riving av gammel hytte og oppføring av ny hytte og uthus, samt mindre dreneringstiltak på tomta, og bruk av trasé for transport av minigravemaskin i terrenget fra vernegrense til eiendommen.

Følgende vilkår gjelder for dispensasjonen:

1. Eksisterende hytte på ca. 54 m² BRA rives og ny hytte på inntil 60 m² BYA kan oppføres på samme tomta som den gamle hytta.
2. Nytt uthus på inntil 20 m² BYA med lagerfunksjon for ved, utstyr mm. inkl. eventuell utedo kan oppføres.
3. Før bygging kan skje må målsatte byggetegninger for begge byggene sendes nasjonalparkstyret for godkjenning. Her skal alle fasader med vinduer, takvinkler og høgder, samt skisse av planløsning for byggene framgå.
4. Begge byggene skal følge hovedtrekkene i den tradisjonelle byggeskikken for området mht. fargevalg, vindu og takteking, og byggene skal ha saltak.
5. Byggene skal settes på pæler/jordskruer slik det er søkt om, og enkle dreneringstiltak knyttet direkte til byggene kan gjennomføres på tomta.
6. Hytta skal settes i lengderetning med vannet, mens uthuset kan vendes med gavlen mot vannet. Det skal sendes inn en situasjonsplan som viser plasseringen av byggene og hvor dreneringsgrøftene planlegges tatt på eiendommen. Trær mellom hytta og vannet skal så langt det lar seg gjøre bevares.
7. Rivings- og bygningsavfall skal tas ut av landskapsvernområdet og deponeres på forskriftsmessig måte.
8. Traséen for transport av minigravmaskinen skal følge fast mark, og traséen skal gås opp sammen med grunneier/Statskog og vernemyndighet/nasjonalparkforvalter. Traséen skal måles inn på kart. Gjennom befaringen skal det også avklares hvilke tre og busker som kan fjernes. Terrenningrep i traséen tillates ikke.
9. Dersom det oppstår terrengskader i forbindelse med byggearbeidet og/eller transporten, skal skadene umiddelbart utbedres.
10. Tillatelsen gitt etter verneforskrift gjelder i 3 år fra vedtaksdato.

Det oppfordres til bruk av byggeskikkveilederen «Bygninger i seterlandskapet, Forollhogna nasjonalpark med tilliggende landskapsvernområder».

For transport av minigravemaskin og eventuell bruk av helikopter for transport av materialer til/fra fritidseiendommen, gjelder lov om motorferdsel i utmark hvor Holtålen kommune er myndighet.

Hjemmel:

Vedtaket er gjort med hjemmel i dispensasjonsbestemmelsen i naturmangfoldlovens § 48, første ledd.

Begrunnelse:

Det er i avgjørelsen lagt vekt på eiendommen ble opprettet til fritidsformål lang tid før vernevedtaket for Øyungen landskapsvernområde ble gjort, og at det nå er behov for utbedrende tiltak på hytten som ble oppført på 1960-tallet. Fritidsbebyggelse er ikke en del av verneformålet, og hytta er ikke en del av verneverdien for verneområdet. Det kan derfor tillatelse at eksisterende hytte rives og

erstattes med ny hytte med tilnærmet samme bebygd areal (BYA). Uthuset tillates oppført med funksjon som lagerplass for ved og utstyr, og kan ikke tilrettelegges med overnattingsplasser da dette er med på å øke det totale BYA for fritidsbebyggelse med overnatting på eiendommen. Dreneringstiltaket er av begrenset omfang og kan gjennomføres på tomta på en slik måte at tiltaket fungerer forebyggende for fukt- og setningsskader på bygningene. Det stilles vilkår om at byggene skal tilpasses tradisjonell byggeskikk for i størst mulig å innordne seg omgivelsene ved Hessjøen, og at dreneringstiltaket skal være av begrenset omfang slik at naturmiljøet utenfor tomta ikke blir påvirket.

Vestsiden av Hessjøen er fri for inngrep som veger og kjørespor. Mindre ryddetiltak til en trasé for transport av en minigravemaskin vil være av mindre vesentlig omfang enn en veg/ATV-trase. Tiltaket vurderes å være reversibelt karakter og derfor ikke i strid med verneformålet. Det settes vilkår for tiltaket med traséen for å ivareta verneverdiene i området.

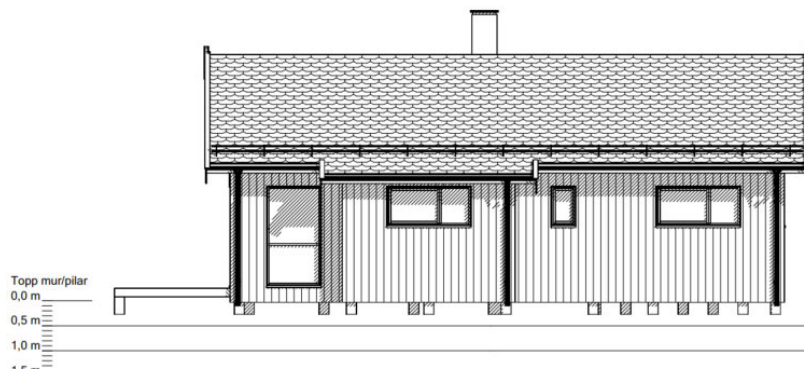
Samlet vurderes byggetiltaket med drenering og rydding av trasé til ikke å være i strid med verneformålet og at verneverdiene over tid ikke vil bli vesentlig negativt påvirket. Det settes vilkår for å ivareta hensynet til naturmiljøet og verneverdiene. Det vurderes heller ikke at dispensasjonen vil skape en uheldig presedens for Øyungen landskapsvernområde eller andre verneområder med tilsvarende verneformål og bestemmelser.

Holtålen kommune behandlet søknaden om riving av eksisterende hytte og oppføring av ny hytte etter nasjonalparkstyret sin behandlingen, og gjorde følgende vedtak den 14.09.2022:

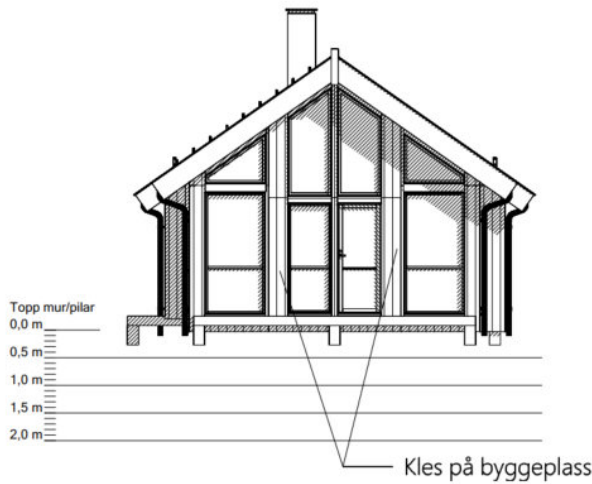
Holtålen kommune viser til saksopplysningene/ vurderingene og gir med hjemmel i plan- og bygningslovens § 19-2 dispensasjon fra kommuneplanens arealdel for riving av bestående hytte, oppføring av ny hytte og uthus, samt mindre dreneringsarbeider på GID 300/1/22 i tråd med søknad mottatt kommunen den 23.01.2022 og 24.01.2022. Følgende vilkår gjelder for dispensasjonen:

1. Tiltaket skal få utførelse i tråd med Nasjonalparkstyrets vedtak i saken.
2. Om mulig og om det ikke medfører store terrenginngrep skal hytta trekkes lenger vekk fra sjøkanten inne på tomta.
3. Hytte og uthus skal utformes i tråd med tradisjonell byggeskikk med blant annet saltak som takform og at en unngår større vindusformat uten inndeling.
4. Før oppstart skal det innhentes igangsettingstillatelse fra kommunen.
5. Inn- og uttransport av rivingsavfall og byggevarer skal skje på snødekt mark.

Holtålen kommune mottok i november 2023 søknad om igangsettingstillatelse om riving og oppføring av hytte fra Marit Eline Eide og Bård Eidet. Kommunen oversendte søknaden med byggetegninger den 29.11.2023 til nasjonalparkstyret for behandling, jf. ifølge vilkår 3 i nasjonalparkstyret sitt vedtak i sak 15/2022.

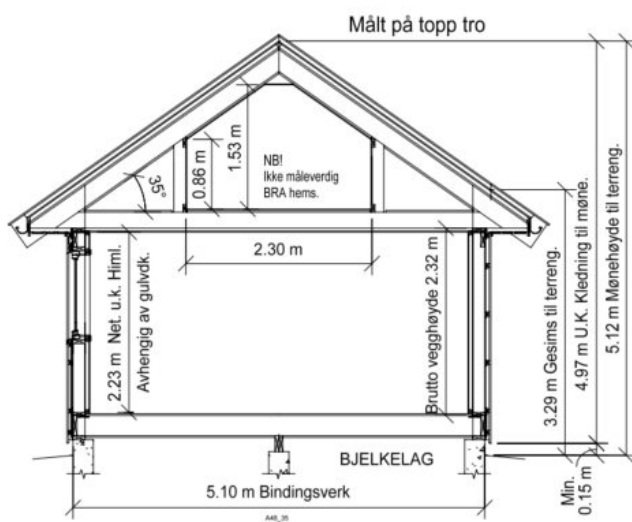


Hovedhytten - fasade vent mot Hessjøen.



Utsnitt av byggetegninger fra søknaden.

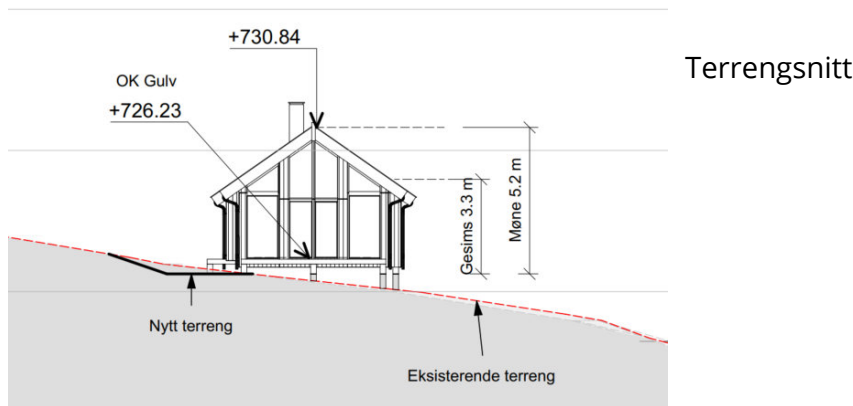
Fase mot sør.



Utsnitt fra søknaden av nov. 2023 som viser høyden på hytten.

Gesimshøgde 3,29 m

Mønehøgden er 5,12 m til terreng.



Nasjonalparkforvalter vurderte de nye byggetegningene av hytte og uthus til å avvike vesentlig i forhold til opprinnelige søknad mht. mønehøgde, vindusutforming og byggeskikk, og derfor at søknaden måtte tas opp til ny behandling i nasjonalparkstyret. Nasjonalparkforvalter ga den 17.01.2024 Holtålen kommune tilbakemelding om dette, og opplyste samtidig om at tiltakshaver kunne «komme tilbake med nye byggetegninger av både hytte og uthus som er i tråd med både opprinnelig søknad og tidligere vedtak gjort av nasjonalparkstyret». Videre opplyste nasjonalparkforvalter at en søknad med nye, tilpasset byggetegninger i tråd med vilkårene satt i styrevedtaket 15/2022 kunne behandles av arbeidsutvalget, som kunne tre sammen før styremøtet i april. Arbeidsutvalget var gjort kjent med saken og nasjonalparkforvalters tilbakemelding.

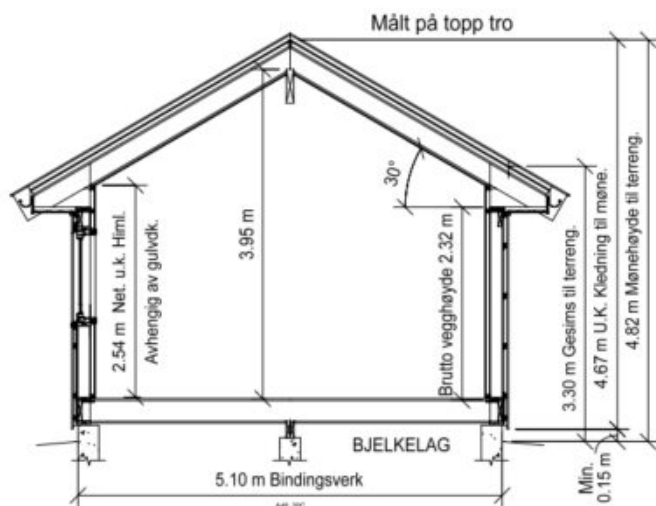
Holtålen kommune orienterte tiltakshaver om nasjonalparkforvalters tilbakemelding, og ansvarlig søker og tiltakshaver ønsket så et møte med både nasjonalparkforvalter og byggesaksbehandler i Holtålen kommune. Møtet ble holdt på Teams den 22.01.2024.

Det ble gjennomført et møte 22. januar 2024 på Teams med Mestergruppen arkitekter, som ansvarlig søker, byggherre, Holtålen kommune ved byggesaksbehandler og nasjonalparkforvalter.

Her forklarte nasjonalparkforvalter hvorfor de innsendte byggetegningene ikke ble vurderte å være i tråd med opprinnelig søknad, og det ble oppfordret til å sende inn nye byggetegninger som er i tråd med opprinnelig søknad og nasjonalparkstyret sitt vedtak i styresak nr. 15/2022. Det ble også bedt om mønehøgde på eksisterende hytte.

Søknad - februar 2024 - byggetegninger for godkjenning

Mestergruppen arkitekter, som ansvarlig søker, oversendte 06.02.2024 nye byggetegninger, jf. vedlagte saksdokumenter 2, 3 og 4. Endringen i byggetegningen er *mønehøgde* og *takvinkel på hovedhytten* - fra 5,12 m til 4,82 m mønehøgde til terreng og takvinkel fra 35° til 30°. Utover dette er det sammen hytte og uthus (ingen endringer) som ble oversendt fra Holtålen kommune i november.



Tiltakshaver har målt mønehøgde på **eksisterende hytte som er oppgitt til 4,10 m.**

Takvinkel endret fra 35 ° til 30 °, og mønehøgde fra 5,12 m til 4,82 m.

Øvrige byggetegninger er like med tidligere innsendt tegninger.

Andre saksopplysninger

Det har gjennom prosessen som alt startet i 2020/-21, vært gitt veiledning om bl.a. hvilke krav som stilles til byggesaker innenfor landskapsvernområdet, og nasjonalparkforvalter gjenngir her den formelle veiledningen som har vært gitt fra forvaltningsmyndigheten.

Tidligere nasjonalparkforvalter har i epost av 10.02.2021 gitt søker veiledning i forhold hva som kreves av opplysninger i en søknad om riving av eksisterende hytte og oppføring av ny hytte og uthus, jf. vedlagte saksdokument 5.

Det vises til forhåndskonferansen den 10.05.2021 med Holtålen kommune ble det påpekt kravet om å følge lokal byggeskikk innenfor verneområdet, jf. referatet fra forhåndskonferansen i vedlegg 6.

Utklipp av referatet:

Ny hytte bør utformes i tråd med tradisjonell byggeskikk i området, jf forvaltningsplan og forskrift om vern av Øyungen landskapsvernområde.

På forespørsel fra tiltakshaver om andre forhold til saken, ble det også den 16.02.2023 gitt en påminning om kravene som ble gitt vilkårene i styrevedtaket 15/2022, jf. vedlagte saksdokument 7.

Utklipp av epost:

Nasjonalparkstyret har i vilkår 4 satt at begge byggene skal følge hovedtrekkene i den tradisjonelle byggeskikken for området mht. fargevalg, vindu og takteking, og at byggene skal ha saltak. Nasjonalparkstyret henvises også videre til byggeskikkveilederen for verneområdene i Forollhogna - [her](#).

Også på møtet 22.01.2024 ble det henvist til tidligere veiledninger som var gitt.

Hjemmelsgrunnlag - verneforskriften og naturmangfoldloven (NML)

Forskrift om Øyungen landskapsvernområde

Opprettelsen av Øyungen landskapsvernområde er med formål, §2 forskriften:

- å ta vare på et særpreget natur- og kulturlandskap med tilhørende planteliv, der seterlandskapet med seterbebyggelser, setervoller og kulturminner utgjøre en vesentlig del av landskapets egenart.

Ifølge vernebestemmelser § 3, punkt 1 for landskapsvernområdet gjelder følgende bestemmelse: «Området er vernet mot alle inngrep eller tiltak som vesentlig kan endre eller virke inn på landskapets art eller karakter, slik som for eksempel oppføring av bygninger, anlegg og faste innretninger, riving av gamle seterbygninger, vegbygging, ... Opplistingen er ikke uttømmende».

Søknaden om rivingen av eksisterende hytte og oppføring av ny hytte og uthus ble i sak 15/2022 behandlet som en dispensasjon fra vernevedtak etter naturmangfoldloven § 48, jf. sak 15/2022 vedlegg nr.1.

Godkjenning av byggetegningene er vilkår satt i dispensasjonsvedtaket, og saken må fortsatt vurderes etter naturmangfoldloven § 48.

Naturmangfoldloven (NML)

Etter NML § 48 «Dispensasjon fra vernevedtak» kan forvaltningsmyndigheten gjøre unntak fra et vernevedtak dersom det *ikke strider mot vernevedtakets formål og ikke kan påvirke verneverdiene nevneverdig*, eller dersom *sikkerhetshensyn eller hensynet til vesentlige samfunnsinteresser gjør det nødvendig*.

Begge punktene i første ledd må være oppfylt for å kunne gi dispensasjon. Dersom dispensasjon gis, skal begrunnelsen for vedtaket vise hvordan forvaltningsmyndigheten har vurdert virkningen som dispensasjonen kan få for verneverdiene, og hvilken vekt det er lagt på dette. Herunder må også *presedensvirkningen* av tillatelsen vurderes.

Det er viktig å merke seg at dispensasjonsregelen i NML § 48 ikke kan brukes for å utvide rammene gitt i vernevedtaket, og det skal gjøres en vurdering av eventuelle presedensvirkninger.

Myndighet

Søknaden behandles etter NML § 48 hvor nasjonalparkstyret har myndighet. Dispensasjonsvedtak med vilkår som skal godkjennes av nasjonalparkstyret før iverksetting, kan behandlingen gjøres administrativt dersom vilkårene er fulgt, eventuelt i arbeidsutvalget. Nasjonalparkforvalter vurderer de innsendte byggetegningene til å avvike såpass mye at søknaden om godkjenning av byggetegningene legges fram for nasjonalparkstyret.

Vurderinger

Nasjonalparkforvalter vil innledningsvis i vurderingene påpekte at det gjennom prosessen i denne saken har vært henvist til kravene om *å følge lokal byggeskikk* og det er

vist til byggeskikkveilederen som er utarbeidet for verneområdene i Forollhogna. Også Holtålen kommune har stilt krav om å følge lokal byggeskikk.

Byggeskikkveilederen for verneområdene i Forollhogna retter seg mest mot seterbebyggelse, som også er *ett* av formålene med vern av landskapsvernområdene. Selv om hytter, buer og fritidsbebyggelse ikke er beskrevet som en del av verneformålet, ligger gjerne disse bygningene i områdene i nærhet til seterbebyggelsen og utgjør derfor en del av bygningsmiljøet. Derfor vil utforming og eventuelle endringer i fritidsbebyggelse også ha påvirkning på det helhetlige bygningsmiljøet og kulturlandskapet innenfor landskapsvernområdene. Dette er da også bakgrunnen for at det stilles krav knyttet til fritidsbebyggelse når det søkes om byggetiltak.

I byggesaker for både seterbebyggelse og fritidsbebyggelse innenfor verneområdene i Forollhogna er forvaltningspraksis at det stilles krav om at lokal byggeskikk skal følges, og videre at det er et krav om «likt mot likt» der hvor det har vært riving av bygg for så oppføring av nytt dvs. det skal være tilnærmet likt bebygd areal, takvinkel, mønehøgde, vinduer, fargebruk osv. Det er lagt vekt på at byggeskikken for området skal være førende for alle type byggetiltak og at fritidsbebyggelse skal innordne seg eksisterende bygningsmiljø og seterbebyggelse, og tilpasses naturomgivelsene og landskapet for øvrig.

Det er ellers viktig også å merke seg at det i utgangspunktet ikke er tillatt med oppføring av bygninger innenfor landskapsvernområdene, jf. § 3 pkt. 1 i vernebestemmelsene – her forstås det *nye* bygninger.

Søknaden for fritidseiendom gnr./bnr./fnr. 300/1/22 omhandler riving av eksisterende hytte og oppføring av ny hytte, og er behandlet etter NML § 48 som *en dispensasjon fra vernevedtak*, og det er derfor knyttet strenge vilkår slik at dispensasjonen «*ikke strider mot vernevedtakets formål og ikke kan påvirke verneverdiene nevneverdig*», jf. NML § 48. Gjennom vilkårssettingen og begrunnelse om krav til å følg hovedtrekkene i tradisjonell byggeskikk, for i størst mulig grad å innordne seg omgivelsene ved Hessjøen, har nasjonalparkstyret vurdert at tiltaket som det ble gitt dispensasjon til i sak 15/2022 ikke ville stride mot vernevedtaket og dermed få en negativ presedensvirkning.

Det er nå *oppfølgingen* av de gitte vilkårene nr. 3 og 4 i sak 15/2022 som her vurderes; godkjenning av målsatte byggetegninger og planskisser, og kravet om å «følge hovedtrekkene i den tradisjonelle byggeskikken for området mht. fargevalg, vindu og takteking, og byggene skal ha saltak».

Vilkår 3

Målsatte byggetegninger for hytte og uthus, samt skisse av planløsning for hytte er oversendt for godkjenning.

På byggetegningene (vedlegg 2) for hytten er BYA oppgitt til 59,9 m² og planskisse viser romfordeling og funksjoner. Det framgår av tegninger (vedlegg 4) at det også en hems-etasje på ny hytte. Ny hytte oppgis (etter endrede tegninger av februar) med en mønehøgde på 4,82 m til terreng og takvinkel på 30°. Eksisterende hytte er målt til en mønehøgde på 4,10 m. Det foreligger ikke målsatte tegninger av eksisterende hytte – kun bilder, men eksisterende hytte hadde ikke hems.

For uthuset, som på byggetegningene (vedlegg 3) heter annekset, følger det ikke med tegninger som viser planløsning. Uthuset framstår som annekset med store vinduer og balkongdør (dør med vinduer) på langsiden, mens det på den ene gavlveggen er en dør som forstås som ordinær ytterdør. Det framgår ikke av innsendte tegninger hvilke funksjoner uthuset skal ha. Videre er BYA på byggetegningen oppgitt til 20,5 m² og mønehøgde fra terreng (hvis pilarer) oppgitt til 4,1 m.

Nasjonalparkforvalter vil derfor påpeke at i vilkår 2 heter det «Nytt uthus på inntil 20 m² BYA med lagerfunksjon for ved, utstyr mm. inkl. eventuell utedo kan oppføres».

Vilkår 4

Dette vilkåret stiller krav til utformingen av bygningene om å følge hovedtrekkene i den tradisjonelle byggeskikken for området mht. fargevalg, vindu og taktekking, og byggene skal ha saltak. Dette for at den nye bebyggelsen på fritidseiendommen her skal innordne seg omgivelsene ved Hessjøen og landskapsvernområdet for øvrig på slik måte at verneformål fortsatt ivaretas og at verneverdier ikke blir negativt påvirket.

Det kommer frem av tilsendte byggetegninger at den nye hytta vil ha større vindusflater enn eksisterende hytte, og hvor bl.a. en av gavlveggene framstår i all hovedsak med vinduer. Videre er mønehøgde vesentlig høyere enn eksisterende hytte, noe som skyldes at det i ny hytte er planlagt hems. Også uthuset/annekset avviker i forhold til det som forventes som utforming av et uthus med lagerfunksjon som gitt i vilkår.

Samlet vurdering

Byggetegningene for ny hytte og uthus på fritidseiendommen vurderes å avvike vesentlig fra både eksisterende hytte og opprinnelige søknad, og vil ellers bryte med byggeskikken for landskapsvernområdet. Nasjonalparkforvalter kan ikke se at vilkårene som er satt i dispensasjonsvedtaket er ivaretatt. Ved å godkjenne de innsendte byggetegningene vil det stride mot verneformålet og det vil gi en ny forvaltningspraksis for byggesaker, som vil skape en negativ presedens for både Øyungen landskapsvernområde og andre verneområder i Forollhogna, samt andre områder med tilsvarende verneformål og -bestemmelser.



Saksfremlegg

Arkivsaksnr: 2022/1263

Saksbehandler: Eli Grete Nisja

| Utvalg | Utvalgssak | Møtedato |
|------------------------------------|------------|------------|
| Nasjonalparkstyret for Forollhogna | 15/2022 | 20.05.2022 |

Øyungen landskapsvernområde - søknad om dispensasjon for byggetiltak og rydding av trase for bruk av minigravemaskin på fritidseiendom ved Hessjøen, Holtålen kommune

Saksdokumenter (følger saken)

- 1 Til uttalelse - dispensasjon - riving av hytte samt oppføring av hytte og anneks - Hessjøen i Hesjedal statsallmenning - Holtålen 300/1/22
- 2 Referat forhåndskonferanse byggetiltak Hessjøvegen 467

Andre saksdokumenter:

1. Forvaltningsplan for Øyungen landskapsvernområde, 2002.
2. Byggeskikksveileder – Bygninger i seterlandskapet. Forollhogna nasjonalpark med tilliggende landskapsvernområder, 2020.
3. Særutskrifter av styresaker 20/2020 og 26/2020 om behandlingen av søknaden om framføring av veg til fritidseiendommen.

Saksopplysninger

Holtålen kommune har oversendt en søknad om riving av eldre hytte og oppføring av ny hytte og anneks/uthus med tilhørende adkomst til fritidseiendom gnr./bnr./fnr. 300/1/22. Eiendommen ligger ved Hessjøen i Hesjedalen statsallmenning innenfor Øyungen landskapsvernområde, og er markert med rød firkant i kartet nedenfor.



Søknaden

Marit Elin Eide og Bård Eidet, tiltakshaver, søker om å rive eksisterende hytte (54 m² BRA) oppført på 1960-tallet på fritidseiendom gnr./bnr./fnr. 300/1/22, og erstatt med ny hytte (57 m² BYA) med anneks/uthus (21,16 m² BYA).

Begrunnelse for å rive den gamle hytta er at den har fått setningsskader pga. ustabile og fuktige grunnforhold.

For å stabilisere grunnforholdene på tomta søkes det også om å grave en grøft ca. 20 m i terrenget ovenfor hytta, på skrå mellom de to bekkene som renner på hver side av tomta. Ny hytte skal plasseres på samme tomta som den gamle hytta, samt at grunnmuren forlenges noe retning vest/nord, dvs. fra vannet.

Videre søkes det om å oppføring av et anneks/uthus på nordvest-siden av hytta, tilbake trukket fra vannet for å minimalisere eksponeringen fra den andre siden av Hessjøen. Det beskrives også i søknaden at de vurderer å grave ut en jordkjeller/mastu i tråd med gammel byggetradisjon, og oppfatter dette som et tiltak som ikke er søknadspliktig siden det ikke medfører tak over kjelleren.

Det søkes samtidig om å etablere en adkomst til eiendommen for bruk av motorisert kjøretøyer for å kunne gjennomføre byggeprosessen. Det opplyses i søknaden at, etter samtale med entreprenør, har de kommet fram til at minimumskravet for adkomst er at en minigraver med gummibelter på 5 tonn kan benyttes i forbindelse med byggetiltaket. Det søkes om å få rydde traseen i 2 meters bredde i samme trasé som det i 2020 ble søkt om som veg.

Søknaden følger i sin helhet med som saksdokumenter til saken, og det fremgår noe mer detaljerte beskrivelser og tegninger/fotos av omsøkte bygninger. Jf. vedlegg.

I en telefonhenvendelse 04.05.2022 til nasjonalparkforvalter opplyser tiltakshaver ved Marit Elin Eide at anneks/uthus er planlagt to-delt hvor en del skal har funksjon som

uthus med lagerplass for ved mm., og den andre delen skal inneholde ekstra sengeplasser. Dette er supplerende opplysninger til søknaden som tas med i den videre saksbehandlingen etter samråd med søker.

Andre saksopplysninger

Tiltakshaver søkt i 2020 om framføring av veg til hytta, og saken ble første gang lagt frem for nasjonalparkstyret til behandling den 15.06.2020 som styresak 20/2020. Saken ble da vedtatt utsatt for gjennomføring av befaring. Nasjonalparkstyret med forvalter gjennomføre befaring 10.08.2020 sammen med byggesaksbehandler i Holtålen kommune og tiltakshaver. Søknaden ble så på nytt lagt fram for i nasjonalparkstyret den 07.09.2020 i styresak 26/2020 hvor det ble gitt avslag på framføring av veg.

Vedtak i styresak 26/2020:

«Nasjonalparkstyret for Forollhogna avslår søknad fra Bård Eidet og Marit Elin Eide om fremføring av bilveg til hytte med GID 300/1/22 ved Hessjøen i Holtålen kommune. Avslaget er fattet med hjemmel i § 3, punkt 1 i verneforskriften for Øyungen landskapsvernområde.

I avgjørelsen er det lagt vekt på forvaltningsplanens retningslinjer for vegbygging innenfor Øyungen landskapsvernområdet, samt den presedensvirkning søknaden kan få for tilsvarende søknader både innenfor Øyungen landskapsvernområde og øvrige landskapsvernområder rundt Forollhogna.

Nasjonalparkstyret vil prioritere oppstart av arbeidet med revisjon av forvaltningsplan for Øyungen landskapsvernområde.»

Både i Fylkesmannen (nå Statsforvalteren) i Trøndelag og Trøndelag fylkeskommune uttalte seg i 2020 til søknaden om framføring av veg, og begge myndighetene frarådet tiltaket.

Tiltakshaver trakk deretter søknaden om veg-adkomst for videre behandling i Holtålen kommune.

I februar 2021 ble det etter forespørsel av tiltakshaver gitt en generell veiledning via e-post fra forvalter i forhold til en søknadsprosess og kriterier til en søknad.

Videre ble det den 10.05.2021 gjennomført en forhåndskonferanse med tiltakshaver og Holtålen kommune hvor både Statskog og nasjonalparkforvalterne deltok. Det foreligger referat fra forhåndskonferansen, jf. vedlagt saksdokument.

Holtålen kommune sin arealdel til kommuneplanen for perioden 2021 – 2033 viser at eiendommen ligger i LNF-område med båndlagt område etter naturmangfoldloven (Øyungen landskapsvernområde). Tiltaket er i strid med arealformålet i kommuneplanen, og Holtålen kommune må behandle søknaden som en

dispensasjonssak etter PBL § 19-2 annet ledd dersom nasjonalparkstyret gitt tillatelse etter verneforskriften for landskapsvernområdet.

Holtålen kommune har sendt saken på høring til:

Statskog, som grunneier, da fritidseiendommen er fest-tomt i Hesjedalen statsallmenning. Statskog har pr. 10.05.2022 ikke gitt uttalelse i saken.

I forbindelse med søknadsbehandlingen i 2020 fremgår det i saksframlegget til nasjonalparkstyret at Statskog da hadde «*gitt signaler om at en ATV-trasé til hytta kan vurderes, men at fremføring av veg vil bli et for stort inngrep*».

Statsforvalteren i Trøndelag som har besvart at saken skal først behandles etter verneforskriften, NML § 48, av nasjonalparkstyret, og dersom det blir gitt tillatelse skal saken oversendes statsforvalteren.

Hjemmelsgrunnlag – verneforskriften og naturmangfoldloven (NML)

Forskrift om Øyungen landskapsvernområde

Opprettelsen av *Øyungen landskapsvernområde* er med formål, §2 forskriften:

- *å ta vare på et særpreget natur- og kulturlandskap med tilhørende planteliv, der seterlandskapet med seterbebyggelser, setervoller og kulturminner utgjøre en vesentlig del av landskapets egenart.*

I § 3 Vernebestemmelser heter det at landskapsvernområder er «*vernet mot alle inngrep eller tiltak som vesentlig kan endre eller virke inn på landskapets art eller karakter, slik som for eksempel oppføring av bygninger, ... vegbygging, ... drenering og annen form for tørrlegging, uttak, oppfylling, planering, osv. Opplistingen er ikke uttømmende.*

Dersom virksomheten kan skje uten at det strider mot verneformålet og når særlig grunner taler for det, kan forvaltningsmyndigheten på nærmere vilkår gi tillatelse til, jf. forskriftens § 5 Generell unntak etter søknad, nødvendige tiltak som bygninger, veger og oppdyrking knyttet *til jordbruksformål*. Forskriften dekker ikke tiltak om riving av gamle bygninger og oppføring av nye bygninger samt framføring av veg eller adkomst for fritidseiendommer, men kan tiltalte tilbygg til eksisterende bygninger, jf. §5 pkt. 3. Byggetiltak og veiadkomst til fritidseiendom omtales ikke av forskriften, og søknaden må behandles etter dispensasjonsbestemmelsen i naturmangfoldlovens § 48.

Forvaltningsplanen for Øyungen landskapsvernområde (2002) gir nærmere retningslinjer for hvordan verneforskriften skal praktiseres. Det gis imidlertid ingen føringer for eventuelle tiltak knyttet til fritidsbebyggelse annet enn at «*oppføring av nye fritidsboliger vil ikke bli tillatt*». Det gis ellers føringer i forhold til seterbebyggelse mht.

utforming av tun, størrelser på bygninger, material- og fargevalg, og trekk ved den lokale byggeskikken, jf. kap. 4.2.

I kap. 4.4.4 «Nye veger – omlegging av eksisterende veger» står det følgende:

«Bygging av nye veger både traktorveger og bilveger, og omfattende omlegging av eksisterende veger medfører store varige inngrep i landskapet.

Forvaltningsmyndigheten vil føre en restriktiv linje i forbindelse med søknader om slik bygging. I tilfeller der slike planer blir godkjent, vil det bli stilt svært strenge krav til landskapstilpasning, utforming og opprydding. Slik godkjenning vil kun gis i forbindelse med fremføring av nye veger for jordbruksformål»

Siden verneforskriften ikke omhandler fritidsbebyggelse, har heller ikke forvaltningsplanen noen retningslinjer som knyttes til fritidseiendommer. En del av landskapsvernområdene i Forollhogna-området har imidlertid retningslinjer som omhandler fritidsbebyggelse, og det har derfor vært lagt opp til en mer lik forvaltningspraksis i sammenlignbare saker.

Forvaltningsplan for Øyungen landskapsvernområde ble utarbeidet av Holtålen kommune i 2002, og selv om den er klar for revisjon er den fortsatt gjeldende som retningsgivende. Det fremgår imidlertid ingen retningslinjer for veger til fritidseiendommer.

Oppstarten av revisjonsarbeidet med forvaltningsplanene for verneområdene i Forollhogna har dessverre blitt utsatt og forsinket av ulike årsaker. Det er likevel ingen problemer med å behandle søknaden i forhold til bestemmelsene i verneforskriften og naturmangfoldloven.

En forvaltningsplan skal utdype og presisere bestemmelsene i verneforskriftene, og være et praktisk hjelpemiddel som skal å gi konkrete retningslinjer for bruk, skjøtsel og tilrettelegging som sikrer en helhetlig forvaltning slik at verneformålet opprettholdes og naturverdiene fremmes for verneområdet.

En forvaltningsplan er retningsgivende for forvaltningen av verneforskriftene og kan ikke inneholde retningslinjer eller tiltak som er i strid med verneforskriften.

Naturmangfoldloven (NML)

Etter NML § 48 «Dispensasjon fra vernevedtak» kan forvaltningsmyndigheten gjøre unntak fra et vernevedtak dersom det *ikke strider mot vernevedtakets formål og ikke kan påvirke verneverdiene nevneverdig*, eller dersom *sikkerhetshensyn eller hensynet til vesentlige samfunnsinteresser gjør det nødvendig*.

Begge punktene i første ledd må være oppfylt for å kunne gi dispensasjon. Dersom dispensasjon gis, skal begrunnelsen for vedtaket vise hvordan forvaltningsmyndigheten har vurdert virkningen som dispensasjonen kan få for verneverdiene, og hvilken vekt det

er lagt på dette. Herunder må også *presedensvirkningen* av tillatelsen vurderes.

Det er viktig å merke seg at dispensasjonsregelen i NML § 48 ikke kan brukes for å utvide rammene gitt i vernevedtaket, og det skal gjøres en vurdering av eventuelle presedensvirkninger.

En dispensasjon fra vernebestemmelser krever at dispensasjonen også vurderes etter de miljørettslige prinsippene i NML §§ 8 – 12.

Myndighet

Søknaden behandles etter NML § 48, og myndigheten er lagt til nasjonalparkstyret i tråd med delegeringsreglementet av 15.06.2020.

Vurderinger

Innledningsvis vil forvalter kommenterer at denne saken er noe krevende da den har pågått over et par år; innholdet har skiftet fra vegbygging til kjøretrasé, videre til riving av eksisterende hytte til ny hytte og uthus/anneks, samt dreneringstiltak på tomta. I tillegg har sekretariatet til nasjonalparkstyret selv har hatt skifte av saksbehandler. Befaringen som ble gjennomført i august 2020 var knyttet til vegtraséen og dermed var ikke fokuset for forvalter så sterkt knyttet til eksisterende bygninger, tomteforhold mm. Tiltakshaver gjennomførte forhåndskonferanse i mai 2021, mens søknaden som nå behandles ble oversendt fra Holtålen kommune januar 2022. Dermed er det heller ikke blitt tid for å få gjennomført noen ny befaring for forvalter som en del av saksforberedelsene. Det er imidlertid forståelse at tiltakshaver ønsker en nærmere avklaring og behandling av søknaden etter verneforskriften slik at de kan ha muligheter til å kunne gå videre med søknaden.

Slik søknaden foreligger er den noe mangelfull mht. byggetegninger, situasjonsplan, detaljer knyttet til trasé mm., og nasjonalparkstyret kan ikke gi en komplett sluttbehandling av søknaden. Forvalter legger imidlertid opp til en to-trinns behandling av søknaden der nasjonalparkstyret gir *en avklaring* på gjennomføringen av tiltaket, og stiller vilkår om ytterligere opplysninger som igjen må godkjennes av nasjonalparkstyret, evt. AU. Dette for å få framdrift i saken.

Forvalter vurderer søknaden slik den nå foreligger som 2-delt der 1) tiltak om adkomst for motorisert kjøretøy til fritidseiendommen og 2) selve byggesak vurderes hver for seg.

Adkomst til fritidseiendommen

Tidligere søknad om bygging av veg ble grundig behandlet i 2020 i styresak 20/2020 og 26/2020 hvor det ble gitt avslag på vegframføring, noe også tiltakshaver retter seg etter. Tiltakshaver viser til befaringen med nasjonalparkstyret august 2020 hvor det ble oppfattet at styret hadde gitt signalisert om at det ville kunne ryddes veg for ATV. Tiltakshaver søker derfor nå om det kan være mulig å få godkjent en trasé for transport

av en minigravmaskin på 5 tonn med gummibelter, og har tegnet inn på kart en aktuell trasé på fast mark. Det søkes i den forbindelse om å få rydde en 2 meter bred trasé til dette transportformålet, uten at der er oppgitt behovet for antall turer. Øvrig transport av materialer/elementer til byggene er beskrevet å kunne gjennomføres med bruk av helikopter.

Forvalter vurderer at rydding av en trasé for transport av en minigravemaskin vil kunne være av mindre vesentlig omfang og inngrep enn en veg/ATV-trasé. Traséen skal kun benyttes for et meget begrenset antall turer, og skal ikke benyttes for videre bruk av motorkjøretøy. Det forventes da at vegetasjonen dermed skal kunne vokse til igjen. Det vil da være behov for å finne en trasé som følger fast mark og som ikke krever terrengtilpasninger, men kun rydding av vegetasjon. En slik avklaring må gjøres gjennom en felles befarings med tiltakshaver, grunneier/Statskog og forvalter. Dette er avklart med eiendomskonsulenten hos Statskog, og kan derfor settes som et vilkår i en tillatelse. Det vil ikke bli gitt tillatelse til terrengtilpasninger, og eventuelle kjøreskader må rettes. Transport av gravemaskinen er motorisert ferdsel på bar mark i utmark, og Holtålen kommune er motorferdselsmyndighet og må behandle en søknad etter motorferdselsforskriften. Det samme vil også gjelde for bruk av helikopter for transport av materialer.

Byggesaken omhandler riving av en eldre hytte som gjennom årene beskrives å ha fått setnings- og fuktskader pga. grunnforholdene på tomta. Det søkes derfor om å få sette opp en ny hytte framfor å gjennomføre utbedrende tiltak og restaurering av eksisterende hytte. I tillegg søkes det om å få sette opp et anneks/uthus, samt grøfting for drenering av tomta og dermed unngå skader på ny hytte pga. grunnforholdene. Det følger ikke målsatte tegninger av eksisterende hytte eller situasjonsplan for tomta med søknaden slik det er blitt oppfordret til av forvalter i epost av 10.02.2021. Det oppgis i søknaden at eksisterende hytte har et på 54 m² BRA, og her vil nok BYA være litt større. Ny hytte er skissert til 57 m² BYA, og vurderes å være tilnærmet av samme BYA som eksisterende hytte. Det er gitt signaler til tiltakshaver om at forvaltningspraksis har vært at når gamle bygg rives kan det settes opp nytt bygg i tilnærmet samme størrelse.

Det søkes om en kombinasjon av uthus og anneks dvs. at bygget skal være to-delt med uthusfunksjoner og oppholds-/overnattingsplass. Tegningene som følger med søknaden viser et bygg som bryter med byggestilen både på ny hytte og bebyggelse ellers i verneområdene, samt at det er større enn 20m² BYA som er en øvre grense for hva som kan tillates til uthus innenfor verneområdene i Forollhogna. Det er også gitt signaler til tiltakshaver om forskjellen mellom anneks og uthus, og hva forvaltningspraksis er her. Uthuset må innordne seg hytten og framstå som et uthus, samt at størrelse ikke kan overstige 20m² BYA. Forvaltningspraksisen i Forollhogna-områder er at det ikke tillates anneks for overnatting når hytta alt er av en størrelse på inntil 60 m² BYA. Det kan tillates nytt uthus på inntil 20m² BYA med kun funksjon som lager for ved, utstyr, evt. toalett-løsning. Fritidseiendommen har ikke veg-adkomst og det er derfor rimelig at det

kan være behov for et såpass stort uthus. Det stilles vilkår i dispensasjonen om at uthuset må tilpasses byggestilen på hytta og ellers byggeskikken for området.

Drening i form av grøfter på tomta for å forebygge fukt- og setningsskader på nye bygg vurderes som mindre vesentlig inngrep og kan tillates, men dreneringen må skje på egen tomt i begrenset omfang og gjennomføres på en hensiktsmessig måte slik at tiltaket har forebyggende effekt på selve bygningene.

Forholdet omkring muligheten for å grave ut en jordkjeller/mastu må tiltakshaver ta opp i en mer konkret henvendelse når det måtte bli aktuelt. Forvalter vurderer dette som et søknadspliktig tiltak etter verneforskriften.

Naturmangfoldloven §§ 8-12

I forbindelse med behandlingen av søknaden om veg i 2020 ble forholdene omkring NML §§ 8-9 «kunnskapsgrunnlaget» og «føre-var-prinsippet» gitt en grundig vurdering, og konklusjonen da ble at det foreligger tilstrekkelig kunnskap for å vurdere søknaden. Forholdene har ikke endret seg.

Fra sak 20/2020:

Det foreligger både vegetasjonskart, naturtypekart og beitekart for området (nibio.no). Den aktuelle vegtraséen og området er sjekket ut i forhold sjeldne og sårbare arter, naturtyper og kulturminner i baser som Askeladden, kulturminnesøk, artsdata, naturtypekart mv. Ingen kjente forekomster av sårbare arter eller kulturminner. Tiltaket ligger utenfor område definert som villreinens leveområde i Forollhogna jf. Arealbrukskart for villrein fra 2010. Området inngår i regional plan for Forollhogna villreinområde med tilhørende temakart (helt i ytterkant av randområde for villrein som her følger vernegrensa).

Det foreligger tilstrekkelig kunnskap for å vurdere søknaden.

Gjennom de vurderinger som nå er gjort for både byggetiltaket og traséen inngår en vurdering av effekter på naturmiljøet og økosystemet slik det forventes vurdert etter NML §10, og det settes vilkår for å ivareta verneverdiene. Videre forutsettes det at byggetiltaket utføres på en måte som ikke skader naturmiljøet, og det settes da også vilkår om forsvarlig avfallhåndtering og dersom det oppstår skader i terrenget skal det rettes av tiltakshaver. Dette er i tråd med vurderinger og krav etter NML §§ 11-12.

Innstilling fra forvalter:

Nasjonalparkstyret for Forollhogna gir Marit Elin Eide og Bård Eidet dispensasjon fra § 3, punkt 1 i Forskrift om Øyungen landskapsvernområde for tiltak knyttet til fritidsbygg på eiendom gnr./bnr./fnr. 300/1/22 ved Hessjøen.

Dispensasjonen for tiltak gjelder riving av gammel hytte og oppføring av ny hytte og uthus, samt mindre dreneringstiltak på tomta, og bruk av trasé for transport av minigravemaskin i terrenget fra vernegrense til eiendommen.

Følgende vilkår gjelder for dispensasjonen:

1. Eksisterende hytte på ca. 54 m² BRA rives og ny hytte på inntil 57 m² BYA kan oppføres på samme tomta som den gamle hytta.
2. Nytt uthus på inntil 20 m² BYA med lagerfunksjon for ved, utstyr mm inkl. eventuell utedo kan oppføres.
3. Før bygging kan skje må *målsatte byggetegninger* for begge byggene sendes nasjonalparkstyret for godkjenning. Her skal alle fasader med vinduer, takvinkler og høgder, samt skisse av planløsning for byggene framgå.
4. Begge byggene skal følge hovedtrekkene i den tradisjonelle byggeskikken for området mht. fargevalg, vindu og takteking, og byggene skal ha saltak.
5. Byggene skal settes på pæler/jordskruer slik det er søkt om, og enkle dreneringstiltak knyttet direkte til byggene kan gjennomføres på tomta.
6. Hytta skal settes i lengderetning med vannet, mens uthuset kan vendes med gavlen mot vannet. Det skal sendes inn *en situasjonsplan* som viser plasseringen av byggene og hvor dreneringsgrøftene planlegges tatt på eiendommen. Trær mellom hytta og vannet skal så langt det lar seg gjøre bevares.
7. Rivings- og bygningsavfall skal tas ut av landskapsvernområdet og deponeres på forskriftsmessig måte.
8. Traséen for transport av minigravmaskinen skal følge fast mark, og traséen skal gås opp sammen med grunneier/Statskog og vernemyndighet/nasjonalparkforvalter. Traséen skal måles inn på kart. Gjennom befaringen skal det også avklares hvilke tre og busker som kan fjernes. Terrenningrep i traséen tillates ikke.
9. Dersom det oppstår terrengskader i forbindelse med byggearbeidet og/eller transporten, skal skadene umiddelbart utbedres.
10. Tillatelsen gitt etter verneforskrift gjelder i 3 år fra vedtaksdato.

Det oppfordres til bruk av byggeskikkveilederen «Bygninger i seterlandskapet, Forollhogna nasjonalpark med tilliggende landskapsvernområder».

For transport av minigravemaskin og eventuell bruk av helikopter for transport av materialer til/fra fritidseiendommen, gjelder lov om motorferdsel i utmark hvor Holtålen kommune er myndighet.

Hjemmel:

Vedtaket er gjort med hjemmel i dispensasjonsbestemmelsen i naturmangfoldlovens § 48, første ledd.

Begrunnelse:

Det er i avgjørelsen lagt vekt på eiendommen ble opprettet til fritidsformål lang tid før vernevedtaket for Øyungen landskapsvernområde ble gjort, og at det nå er behov for utbedrende tiltak på hytten som ble oppført på 1960-tallet. Fritidsbebyggelse er ikke en del av verneformålet, og hytta er ikke en del av verneverdien for verneområdet. Det kan derfor tillatelse at eksisterende hytte rives og erstattes med ny hytte med tilnærmet

samme bebygd areal (BYA). Uthuset tillates oppført med funksjon som lagerplass for ved og utstyr, og kan ikke tilrettelegges med overnattingsplasser da dette er med på å øke det totale BYA for fritidsbebyggelse med overnatting på eiendommen.

Dreneringstiltaket er av begrenset omfang og kan gjennomføres på tomta på en slik måte at tiltaket fungerer forebyggende for fukt- og setningsskader på bygningene.

Det stilles vilkår om at byggene skal tilpasses tradisjonell byggeskikk for i størst mulig å innordne seg omgivelsene ved Hessjøen, og at dreneringstiltaket skal være av begrenset omfang slik at naturmiljøet utenfor tomta ikke blir påvirket.

Vestsiden av Hessjøen er fri for inngrep som veger og kjørespor. Mindre ryddetiltak til en trasé for transport av en minigravemaskin vil være av mindre vesentlig omfang enn en veg/ATV-trasé. Tiltaket vurderes å være reversibelt karakter og derfor ikke i strid med verneformålet. Det settes vilkår for tiltaket med traséen for å ivareta verneverdiene i området.

Samlet vurderes byggetiltaket med drenering og rydding av trasé til ikke å være i strid med verneformålet og at verneverdiene over tid ikke vil bli vesentlig negativt påvirket. Det settes vilkår for å ivareta hensynet til naturmiljøet og verneverdiene. Det vurderes heller ikke at dispensasjonen vil skape en uheldig presedens for Øyungen landskapsvernområde eller andre verneområder med tilsvarende verneformål og bestemmelser.

Saksprotokoll i Nasjonalparkstyret for Forollhogna - 20.05.2022

Behandling

Forvalter orienterte innledningsvis at ho hadde blitt oppmerksom på at det var benyttet feil antall kvadratmeter BYA for den omsøkte hytta. Forvalter hadde forhold seg til målene 57 m² BYA som var oppgitt på den hyttemodellen som tiltakshaver ønsker om å føre opp, mens i søknaden er det spesifikt søkt om 60 m² BYA. Forvalter rettet dette opp i sin innstilling slik at vilkår 1 vil få følgende ordlyd: Eksisterende hytte på ca. 54 m² BRA rives og ny hytte på inntil 60 m² BYA kan oppføres på samme tomta som den gamle hytta.

Nasjonalparkstyret fikk tilgang til e-post av 10.02.2021 fra tidligere forvalter hvor tiltakshaver gis veiledning om forvaltningspraksisen for riving av eksisterende bebyggelse, oppføring av ny bebyggelse med samme mål, utvidelse av hytter, anneks og uthus for do, ved og lager. Denne eposten er ført inn i saken, men ble ikke knyttet til saksframlegget ved utsending.

Innstillingen fra forvalter med oppretting i vilkår 1, ble enstemmig (8-0) vedtatt.

Vedtak

Nasjonalparkstyret for Forollhogna gir Marit Elin Eide og Bård Eidet dispensasjon fra § 3, punkt 1 i Forskrift om Øyungen landskapsvernområde for tiltak knyttet til fritidsbygg på eiendom gnr./bnr./fnr. 300/1/22 ved Hessjøen.

Dispensasjonen for tiltak gjelder riving av gammel hytte og oppføring av ny hytte og uthus, samt mindre dreneringstiltak på tomta, og bruk av trasé for transport av minigravemaskin i terrenget fra vernegrense til eiendommen.

Følgende vilkår gjelder for dispensasjonen:

1. Eksisterende hytte på ca. 54 m² BRA rives og ny hytte på inntil 60 m² BYA kan oppføres på samme tomta som den gamle hytta.
2. Nytt uthus på inntil 20 m² BYA med lagerfunksjon for ved, utstyr mm. inkl. eventuell utedo kan oppføres.
3. Før bygging kan skje må målsatte byggetegninger for begge byggene sendes nasjonalparkstyret for godkjenning. Her skal alle fasader med vinduer, takvinkler og høgder, samt skisse av planløsning for byggene framgå.
4. Begge byggene skal følge hovedtrekkene i den tradisjonelle byggeskikken for området mht. fargevalg, vindu og taktekking, og byggene skal ha saltak.
5. Byggene skal settes på pæler/jordskruer slik det er søkt om, og enkle dreneringstiltak knyttet direkte til byggene kan gjennomføres på tomta.
6. Hytta skal settes i lengderetning med vannet, mens uthuset kan vendes med gavlen mot vannet. Det skal sendes inn en situasjonsplan som viser plasseringen av byggene og hvor dreneringsgrøftene planlegges tatt på eiendommen. Trær mellom hytta og vannet skal så langt det lar seg gjøre bevares.
7. Rivings- og bygningsavfall skal tas ut av landskapsvernområdet og deponeres på forskriftsmessig måte.
8. Traséen for transport av minigravmaskinen skal følge fast mark, og traséen skal gås opp sammen med grunneier/Statskog og vernemyndighet/nasjonalparkforvalter. Traséen skal måles inn på kart. Gjennom befaringen skal det også avklares hvilke tre og busker som kan fjernes. Terrenningrep i traséen tillates ikke.
9. Dersom det oppstår terrengskader i forbindelse med byggearbeidet og/eller transporten, skal skadene umiddelbart utbedres.
10. Tillatelsen gitt etter verneforskrift gjelder i 3 år fra vedtaksdato.

Det oppfordres til bruk av byggeskikkveilederen «Bygninger i seterlandskapet, Forollhogna nasjonalpark med tilliggende landskapsvernområder».

For transport av minigravemaskin og eventuell bruk av helikopter for transport av materialer til/fra fritidseiendommen, gjelder lov om motorferdsel i utmark hvor Holtålen kommune er myndighet.

Hjemmel:

Vedtaket er gjort med hjemmel i dispensasjonsbestemmelsen i naturmangfoldlovens § 48, første ledd.

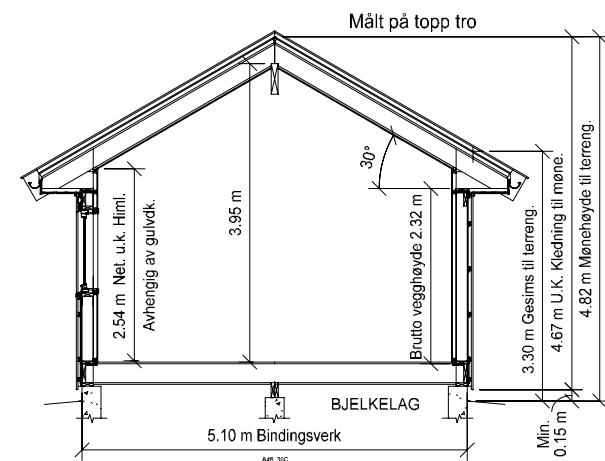
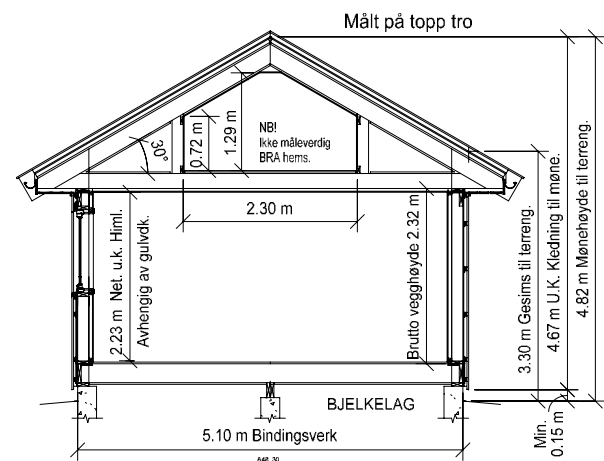
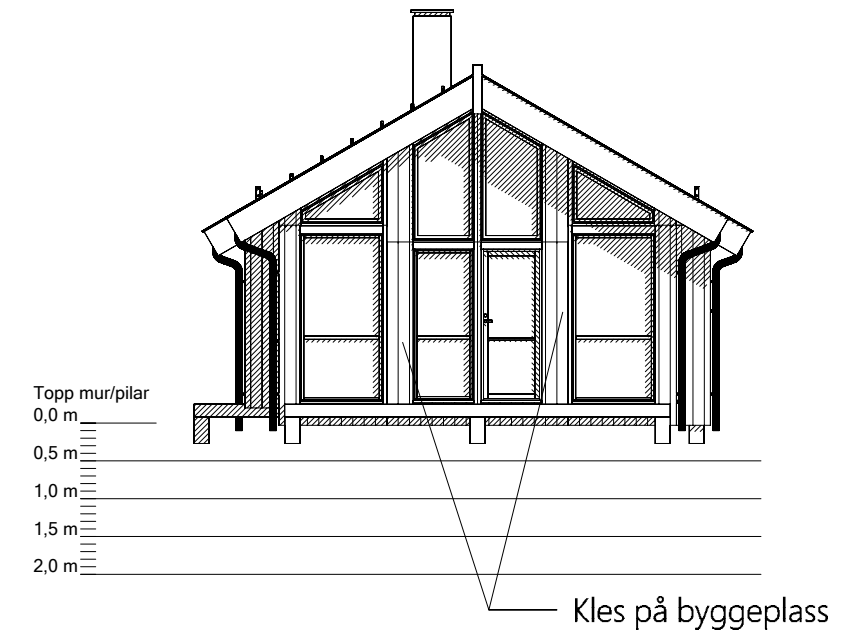
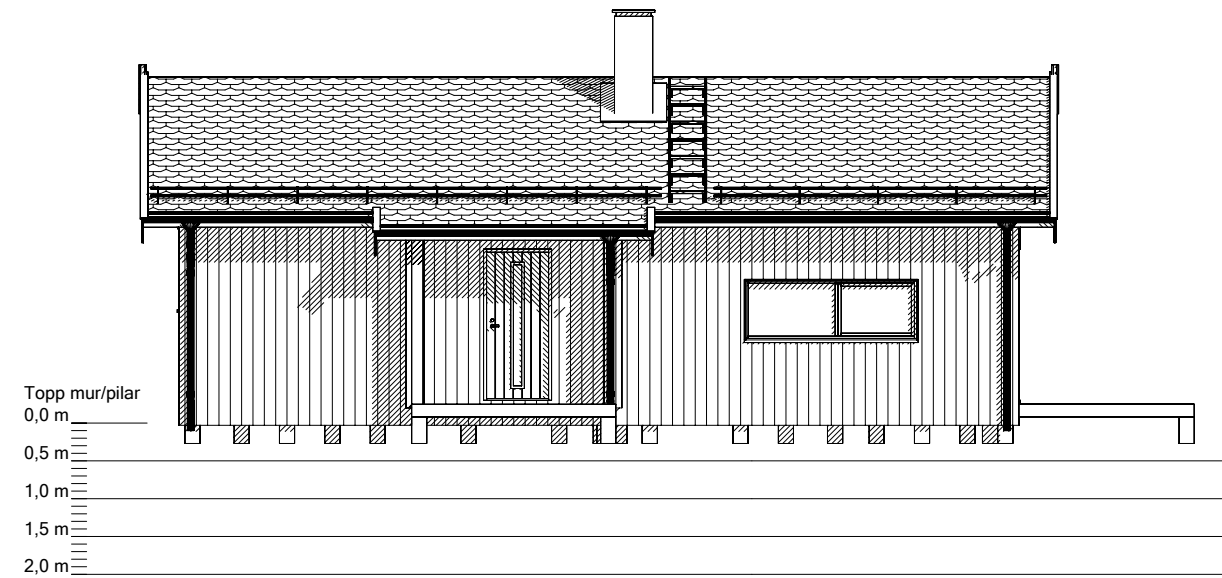
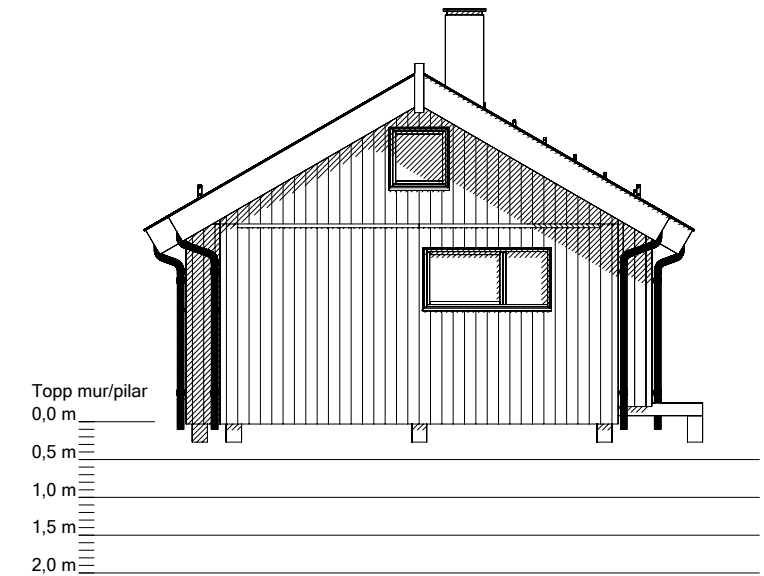
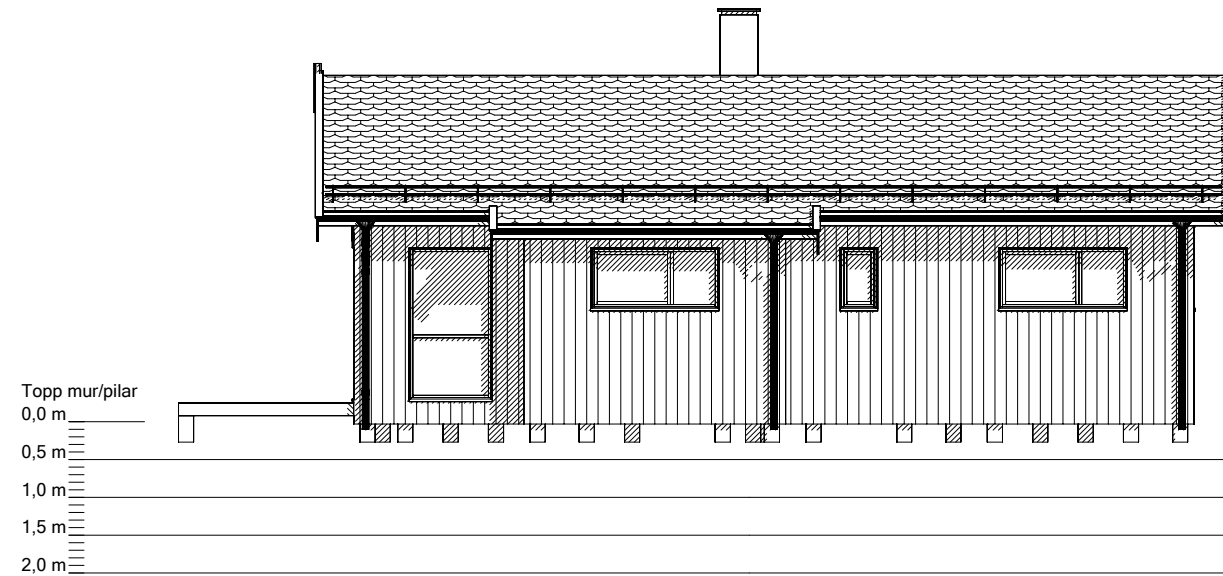
Begrunnelse:

Det er i avgjørelsen lagt vekt på eiendommen ble opprettet til fritidsformål lang tid før vernevedtaket for Øyungen landskapsvernområde ble gjort, og at det nå er behov for utbedrende tiltak på hytten som ble oppført på 1960-tallet. Fritidsbebyggelse er ikke en del av verneformålet, og hytta er ikke en del av verneverdien for verneområdet. Det kan

derfor tillatelse at eksisterende hytte rives og erstattes med ny hytte med tilnærmet samme bebygd areal (BYA). Uthuset tillates oppført med funksjon som lagerplass for ved og utstyr, og kan ikke tilrettelegges med overnattingsplasser da dette er med på å øke det totale BYA for fritidsbebyggelse med overnatting på eiendommen. Dreneringstiltaket er av begrenset omfang og kan gjennomføres på tomta på en slik måte at tiltaket fungerer forebyggende for fukt- og setningsskader på bygningene. Det stilles vilkår om at byggene skal tilpasses tradisjonell byggeskikk for i størst mulig å innordne seg omgivelsene ved Hessjøen, og at dreneringstiltaket skal være av begrenset omfang slik at naturmiljøet utenfor tomta ikke blir påvirket.

Vestsiden av Hessjøen er fri for inngrep som veger og kjørespor. Mindre ryddetiltak til en trasé for transport av en minigravemaskin vil være av mindre vesentlig omfang enn en veg/ATV-trase. Tiltaket vurderes å være reversibelt karakter og derfor ikke i strid med verneformålet. Det settes vilkår for tiltaket med traséen for å ivareta verneverdiene i området.

Samlet vurderes byggetiltaket med drenering og rydding av trasé til ikke å være i strid med verneformålet og at verneverdiene over tid ikke vil bli vesentlig negativt påvirket. Det settes vilkår for å ivareta hensynet til naturmiljøet og verneverdiene. Det vurderes heller ikke at dispensasjonen vil skape en uheldig presedens for Øyungen landskapsvernområde eller andre verneområder med tilsvarende verneformål og bestemmelser.



- 04-A 05.02.2024 BKW Endret takvinkel til 30gr.
- 04 28.08.2023 BKW Rev. trapp/åpning til stue/areal bad og VF/utvidet kjøkken
- 03 23.06.2023 BKW Sprosser høye vinduer stue
- 02 16.05.2023 BKW Endr. takvinkel 35gr/bjelkelag med pilarer
- 01 21.03.2023 BKW Forlenget stuedel +45 cm og karnapp +60 cm

FOR INNTEGNING AV TERRENGPROFIL:
 EKSISTERENDE TERRENG = STIPLET LINJE
 PLANERT TERRENG = HELTRUKKET LINJE

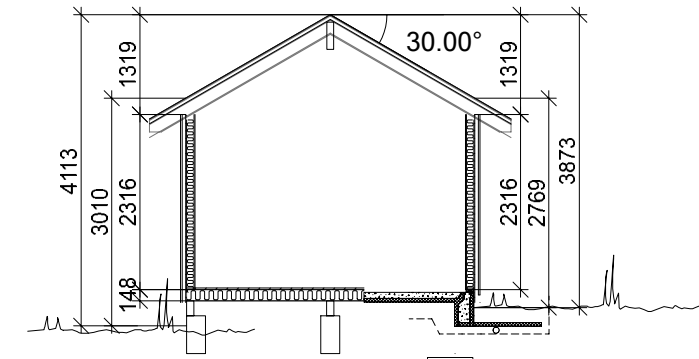
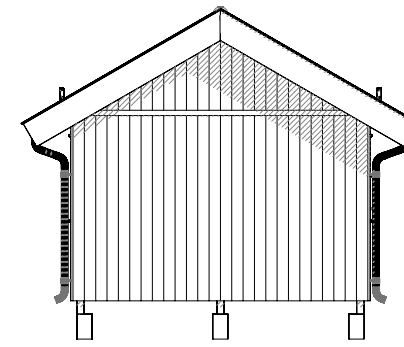
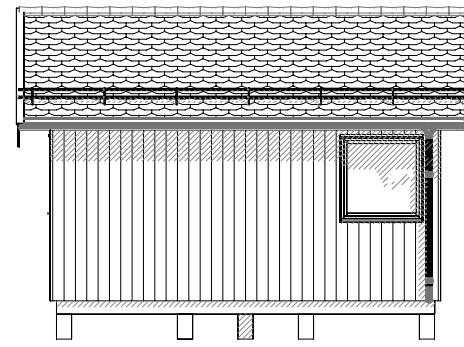
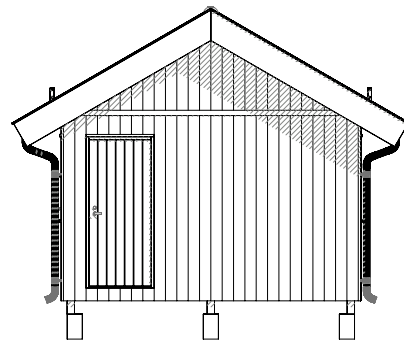
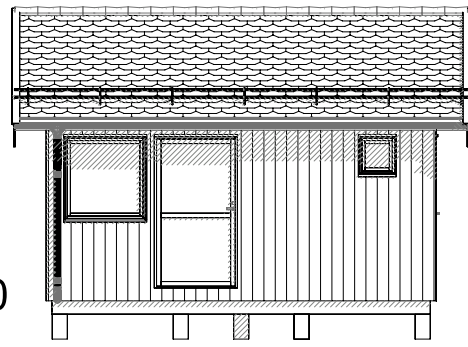
NB! Nøyaktig plassering av bæresøyer og dimensjonering av dragere beregnes i hvert tilfelle, avhengig av type taktekke og lokale snølastkrav.
 For å unngå feil og misforståelser må derfor byggherre sørge for at alle aktører i prosjektet har oppdaterte tegninger med siste revisjon.

© Tegningen er beskyttet i henhold til lov om opphavsrett.
 Kan ikke benyttes uten tillatelse fra Saltdalshytta.

SALTDALSHYTTA
 DITT ANDRE HJEM
 8255 RØKLAND
 Tlf.: 75681600
 E-post: post@saltalshytta.no

| | | |
|---------------------------------|-------------------------------|------------------|
| Tiltakshaver: Eide Mailin Elin | Utg.pkt.: Johannesbu K_23 spv | |
| Byggeplass: Holtålen | Br. areal: | Dato: 08.03.2021 |
| Kommune: Holtålen | Prosjekt: 75181 | Tegner: BKW |
| Gnr: 300/1 Bnr: 21 Mål: 1 : 100 | | Tegn.nr.: FA153 |
| FASADER OG SNITT | | Ark: 502 |

1:100

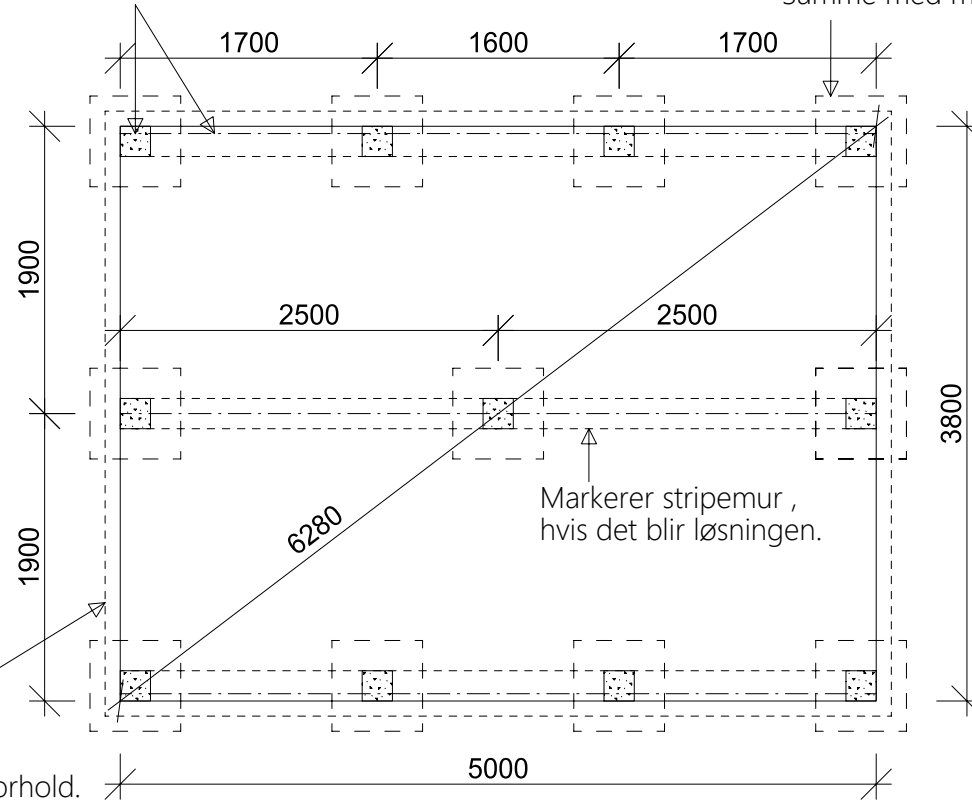


□ Hvis pilarer
Sett kryss for gjeldende

□ Hvis støpt dekke
Sett kryss for gjeldende

Markerer pilarer og dragere.
Det må legges 2 x 48x148 som dragere.
Ved stripemur legges grunnmurspapp.
Dette er ikke med i leveransen!

Markerer pilarsåle.
Størrelse avhenger av grunnforhold.
Samme med markisolering/drenering.



1:50

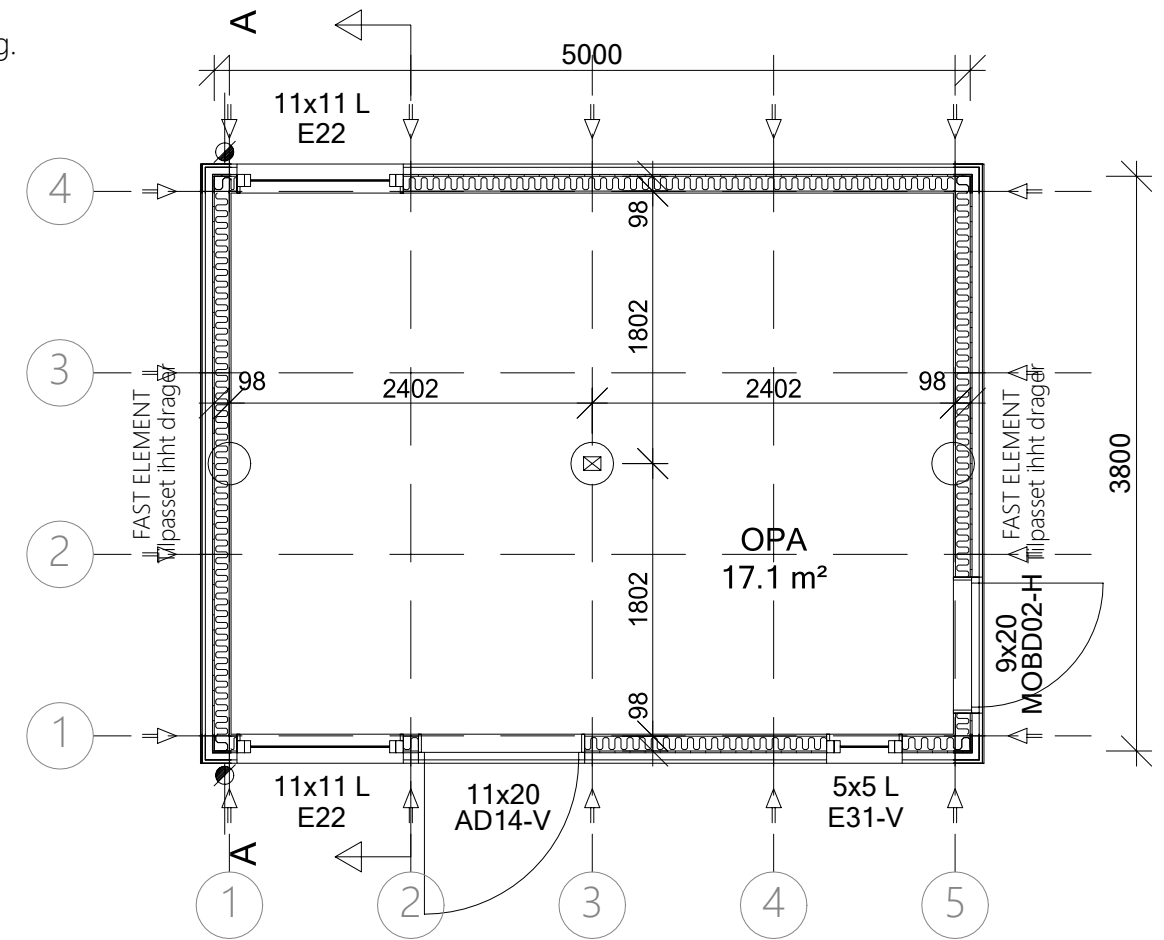
Markerer evt såle.
Størrelse avhenger av grunnforhold.
Samme med markisolering/drenering.

Alternativer:

1. Stripemur av 3 striper
2. Pilarer + dragere av impr.2x 48x198 (Sammensatt -medfølger ikke)
3. Støpt plate m/36mm svill

Svillmembran og/eller oppforingsvill for 48mm tilfarergulv (48x148 impr.) er ikke med i leveransen!

Evt tilfarer til oppforet gulv er heller ikke i leveransen.



| | | | |
|---------------------|---------------------|---------------------|---------------------|
| BYA | BRA | BTA | Grunnflate |
| 20.5 m ² | NS3940:2012 | 20.5 m ² | 19.0 m ² |
| | 17.1 m ² | | |

○ = Gjennomgående bærepunkt/søylepunkt

02 09.10.2023 BKW Rev. vinduer og dører
01 06.10.2023 BKW Rev. vinduer og dører

NB! Nøyaktig plassering av bæresøyler og dimensjonering av dragere beregnes i hvert tilfelle, avhengig av type taktekke og lokale snølastkrav.
For å unngå feil og misforståelser må derfor byggherre sørge for at alle aktører i prosjektet har oppdaterte tegninger med siste revisjon.

© Tegningen er beskyttet i henhold til lov om opphavsrett.
Kan ikke benyttes uten tillatelse fra Saltdalshytta.

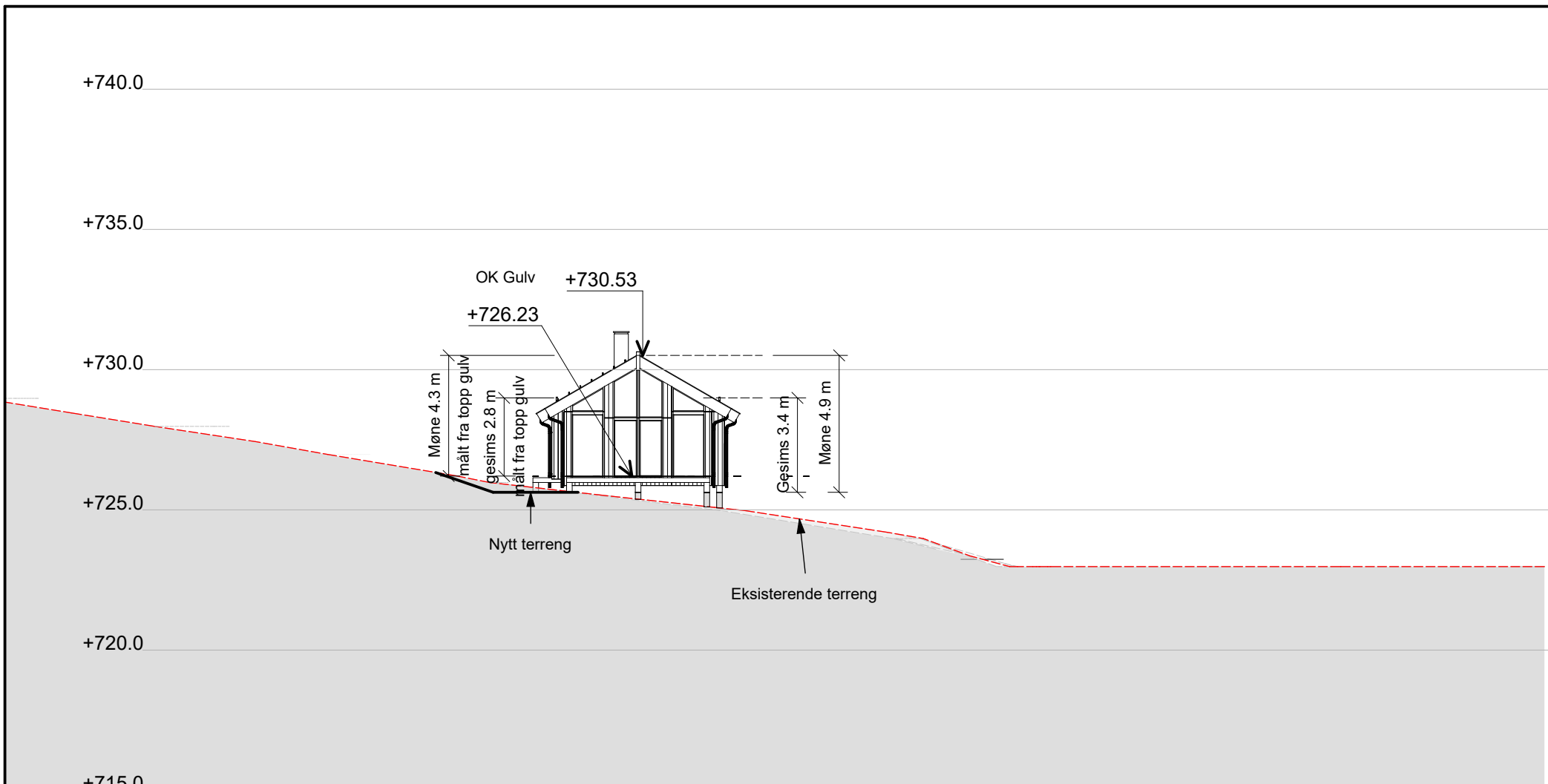
SALTDALSHYTTA
DITT ANDRE HJEM
8255 RØKLAND
Tlf: 75681600
E-post: post@saltdalshytta.no

Tiltakshaver: Eide Mailin Elin
Byggeplass: Hessjøvegen 467
Kommune: Ålen
Gnr: 300/1 Bnr: 21 Mål: 1 : 50/100
Planer, fasader og snitt

Utg.pkt.: Anneks 20-1

| | | |
|-----------------|-----------|------------|
| Br. areal: | Dato: | 18.04.2023 |
| Prosjekt: 78042 | Tegner: | JPP |
| | Tegn.nr.: | FA416 |
| | Ark: | 501 |

DATA DESIGN SYSTEM
A NEMTECH FIX COMPANY



ANMERKNINGER:

- Tegningen er basert på kartinfo levert av Ambita / e-torg / kommunen (FKB). Erfaring tilsier at avvik kan forekomme. Verifisering er derfor nødvendig.
- **Koordinatsystem:** UTM EUREF89 lokal sone
- VA nett ikke lokalisert. Må kontrolleres.

| | | | |
|------|----------|------------------------------------|-------|
| | | | |
| | | | |
| | | | |
| | | | |
| A | 05.02.24 | Revidert hytte til 30 gr takvinkel | LP |
| REV. | DATO | REVISJON | SIGN. |



Utarbeidet av:

 E-mail:
 post@mgarkitekter.no

MEDELEM:
 Rusånes Fabrikker AS

| | |
|--|------------------------|
| TILTAKSHAVER: Eide Marit Elin og Bård Eidet | G.nr/B.nr: 300/1/22 |
| BYGGEPLASS: Hessjøvegen 467 | KOMMUNE: Holtålen |

| | | | |
|--|-------------------|-------------------|--------------------------|
| TEGN, INNHOLD: Terrengsnitt | | FORMAT: A4 | MÅLESTOKK: 1 : 200 |
| PROSJEKT/HUSTYPE: Eide Marit Elin og Bård Eidet | | KONTR: Checker | PROSJEKT NR: 20230890 |
| ARKITEKT: BKW | DATO: 09.11.23 | TEGN: LP | REV: A |
| | | | TEGN.NR: 22-TI-01 |

Fra: Haug, Astrid Alice[fmtlaah@statsforvalteren.no]
Sendt: 10.02.2021 07:54:00
Til: Bård Eidet[baard.eidet@gmail.com]
Kopi: Nisja, Eli Grete[fmtlegn@statsforvalteren.no]; Jens Erik Trøen
(Jens.Troen@holtalen.kommune.no)[Jens.Troen@holtalen.kommune.no]; Sivert Moen
(sivert.moen@midtre-gauldal.kommune.no)[sivert.moen@midtre-gauldal.kommune.no]; Wagnild Geir
(GWA@statskog.no)[GWA@statskog.no];
Tittel: SV: Eventuell bygging av ny hytte

Hei! Skjønner godt at det er vanskelig å vite hvor man skal starte. Her er noen betraktninger i forhold til praksis i verneområdene – behandling etter verneforskrifter.

Generelt for landskapsvernområdene i Forollhogna også innenfor Øyungen landskapsvernområde har det blitt gitt tillatelser til følgende;

- *Riving av eksisterende bebyggelse* og oppføring av ny bebyggelse med samme mål og formål/bruk når det kan dokumenteres at tiltaket er nødvendig og bygget ikke har særskilt verneverdi. I dette tilfellet er det jo snakk om ei hytte og ikke ei gammel seterstue, så om dere dokumenterer faktiske forhold på stedet tror jeg det er ok. Viktig at eksisterende bygg blir målsatt og at det foreligger målsatte tegninger og foto av eksisterende bygg som grunnlag for søknad om riving. Målsatte tegninger for nytt bygg/nye bygg (byggetegning og fasadetegning, samt situasjonsplan – plassering av bygg på tomte) må foreligge som grunnlag for søknad.
- *Utvidelse av hytter.* Generelt har styret lagt seg på en praksis der det kan gis tillatelse til å utvide eksisterende hytter inntil maks bebygd areal er 60 m² BYA dersom forholdene på tomte/stedet ligger til rette for dette. Det blir da en konkret vurdering på stedet. Dersom eksisterende hytte er 50 – 55 m², vil nok en mindre utvidelse på 5-10 m² BYA kunne aksepteres om tomte er egnet for det, og bygget utformes på en slik måte at det ikke blir mer dominerende i landskapsbildet. Utforming og fargevalg er viktig.
- *Anneks.* Som utgangspunkt gis det pr. i dag ikke tillatelse til oppføring av nye anneks i tilknytning til hytter i verneområdene. Unntak har vært der hytta har vært liten, og man har ønsket å utnytte «rest»-areal innenfor rammen av 60 m² BYA til å oppføre et anneks istedenfor å bygge på hytta. Dette har vært gjort i de tilfeller det ikke har vært egnet å bygge på hytta sånn rent praktisk og byggeteknisk, og når tomte har vært bedre egnet for to mindre bygg enn et stort. I de tilfeller søkerne har hatt anneks fra før – har de kunnet rive og bygge nytt med samme mål.
- *Uthus for do, ved og lager.* Det gis normalt tillatelse til oppføring av uthus der dette ikke finnes fra før. Maks areal er satt til 20 m² BYA. Størrelse på uthus er avhengig av forholdene på stedet. I de tilfeller tomte er liten, ligger eksponert til el. har det blitt gitt tillatelse til uthus på rundt 15 m² BYA.
- *Tomt.* Hytta deres ligger jo litt eksponert til i strandsona, så jeg vil anta at både kommune og fylkesmann vil være litt strengere i forhold til oppføring av nye bygg. God planlegging av tiltaket med tilpasning av bygg og utforming på stedet, god beskrivelse av tiltakene og god begrunnelse er viktig. ‘

- Det kan være lurt om dere skisserer noen tanker først – og så tar vi en felles prat (NP-forvaltning og kommune) med dere – for en uformell gjennomgang før dere sender formell søknad med nødvendige søknadspapirer.
- Dette er vel også ei festetomt på statsalmenning (300/1/22) – slik at Statskog v/Geir Wagnild bør kontaktes for å avklare rammer som Statskog eventuelt setter for utvikling av bebyggelsen på tomta.

Håper dette kan være til litt hjelp.

Med vennlig hilsen

Astrid Alice Haug

nasjonalparkforvalter Forollhogna

Telefon: 73 19 93 97/95 057 513

e-post: fmtlaah@statsforvalteren.no

www.nasjonalparkstyre.no/forollhogna



**Nasjonalparkstyret
for Forollhogna**

Fra: Bård Eidet <baard.eidet@gmail.com>

Sendt: tirsdag 9. februar 2021 21:44

Til: Haug, Astrid Alice <fmtlaah@statsforvalteren.no>

Emne: Eventuell bygging av ny hytte

Hei, og takk for sist! Som vi snakket om sist så planlegger vi å bygge ny hytte uavhengig av om det blir vei eller ikke. Bakgrunnen er store setningsskader pga dårlig grunnarbeid, som det vanskelig kan gjøres noe med uten å starte helt på nytt. Skadene medfører bl a at det er vanskelig å holde hytta tett og fri for skadedyr.

Men det er jo ikke så enkelt å vite hvor vi skal begynne i vår situasjon, innenfor landskapsvernområdet og utenfor LNF-området i kommunen. Vi oppfatter signalene vi har fått hittil omtrent slik:

- Det kan være aktuelt å få sette opp ny hytte på samme sted.
- Det må tas utgangspunkt i omtrent den samme størrelse som dagens hytte.
- Det kan i tillegg bygges et anneks på 20 m2.

Vi har vært i kontakt med Jens Erik Trøen, og han peker jo selvfølgelig på dere som en sentral premisgiver her. Ellers peker han på at det i kommuneplanens pkt. 2.6 spesielt påpekt at bygging av fritidsbebyggelse og vesentlig utvidelser av slik bebyggelse i strandsonen er forbudt. Det er gitt noen tillatelser til utvidelser og nybygging men disse har alle vært avklart i, og

oppført innenfor reguleringsplan. Videre sier han at i søknaden bør bygningstilstanden beskrives og det bør grunngis hvorfor vi vil rive og bygge nytt og evt utvide hytta. Det bør nok foreligge en konkret målsatt tegning som viser den nye hytta der bygningsareal og høyde er fastsatt. Det bør også legges ved situasjonskart som viser plassering på tomta.

I matrikkelen står det at hytta er 50m² BRA, men vi mener at den er 55. Det må vi selvsagt dokumentere. Det som gjør det vanskelig å gå videre er jo at de grunnleggende kravene her er mer uavklart her enn i resten av kommunen, og det gjør det jo nesten umulig å gå til en leverandør å fremme en konkret søknad basert på en hyttetype. Det vi gjerne vil ha noen tilbakemeldinger på er:

- Kan "omtrent samme størrelse" tøyes til 60m²? Vi ser at en utviding på 5m² gjør tilbudet av hytter mye større, og vil være tilstrekkelig til at den kan være funksjonell som familiehytte. Den vil uansett være av de absolutt minste hyttene som bygges vil vi tro.
- Stemmer det at anneks kommer i tillegg?
- Hvis ja, kan det sees i sammenheng med størrelsen på hytte, dvs at fotavtrykket holdes innen 55 + 20m²? Dvs at dersom vi frastår fra anneks kan størrelsen på hytta økes?

Det kan sikkert være vanskelig å være helt tydelig på disse spørsmålene uten en politisk behandling, men en refleksjon rundt disse spørsmålene vil uansett være nyttig for oss.

Mvh Marit Elin Eide og Bård Eidet

Til
Tiltakshavere Marit Elin Eide og Bård Eidet
Nasjonalparkforvaltere for Forollhogna v/ Astrid Alice Haug og Eli Grethe Nisja
Statskog v/ Geir Wagnild

Deres ref.:

Vår ref.:

Arkivnr:

Dato:

Ved henvendelse vennligst oppgi referanse <felt>

Referat fra forhåndskonferanse – Gid 300/1/22, Hessjøvegen 467

| | |
|------------------------|--|
| Tiltak | Riving og gjenoppbygging hytte |
| Tiltakshaver | Marit Elin Eide og Bård Eidet |
| Ansvarlig søker | Ikke avklart |
| Møtested | Teams |
| Møte dato/ tid | 10.05.2021 kl 13.30 |
| Til stede | Tiltakshavere v Marit Elin og Bård Nasjonalparkforvaltere ved Astrid A Haug og Eli Grethe Nisja Grunneier Statskog ved Geir Wagnild Holtålen kommune byggesak ved Jens Erik Trøen |

| | |
|---------------------------------------|--|
| Søkers orientering om tiltaket | Hytta fra tidlig 1960 har setninger og er moden for sanering. Hytta ønskes revet og erstattet med ny litt større hytte. Tiltakshaver har ønske om å fundamentere det nye bygget med støpt betongplate. |
|---------------------------------------|--|

| | |
|-------------------|---|
| Planstatus | Kommuneplanens arealdel. Festetomta ligger i det område som i kommuneplanens arealdel er benevnt som LNF-området. I tillegg er ligger den innenfor området for Øyungen landskapsvernområde. |
|-------------------|---|

| | |
|---------------------|--|
| Dispensasjon | <p>Dette tiltaket avhenger av dispensasjon fra LNF-formålet. Dispensasjon krever grunngitt søknad.</p> <p>Plan- og bygningsloven § 19-2 annet ledd: <i>"Dispensasjon kan ikke gis dersom hensynene bak bestemmelsen det dispenseres fra, eller hensynene i lovens formålsbestemmelse, blir vesentlig tilsidesatt. I tillegg må fordelene ved å gi dispensasjon være klart større enn ulempene etter en samlet vurdering. Det kan ikke dispenseres fra saksbehandlingsregler."</i></p> <p>Søknad om dispensasjon kan innvilges dersom plan- og bygningsmyndighetene finner at vilkårene i § 19-2 er oppfylt.</p> |
|---------------------|--|

| | |
|-------------------------------------|---|
| Ansvarsforhold/ kontroll | Søknad om dispensasjon kan utføres av tiltakshaver selv. Om dispensasjon innvilges krever det søknad med ansvarsrett, jmfør PBL § 20-2. |
|-------------------------------------|---|

| | |
|--------------------|---|
| Naboforhold | Det vurderes at tiltaket i dette tilfelle kan unntas nabovarsel |
|--------------------|---|

| | |
|------------------------------------|--|
| Det ble gitt informasjon om | <p>Saksgang etter plan- og bygningsloven. Etter mottak av søknaden i kommunen blir den videresendt til Nasjonalparkstyret for Forollhogna og Statskog for uttalelse/ behandling. Første møte i nasjonalparkstyret etter ferien er 20 september.</p> <p>Når kommunen mottar tilbakemelding legges saken fram for formannskapet som avgjør saken.</p> <p>Transport En evt dispensasjon og etterfølgende byggetillatelse vil automatisk gi anledning for transport med skuter på snødekt mark. I forhold til transport på barmark krever dette egen tillatelse fra kommunen.</p> <p>Kommuneplanens bestemmelser er nylig blitt revidert. Blant annet er det innarbeidet retningslinjer for dispensasjon. De nye bestemmelsene kan leses på hjemmesida til kommunen.</p> |
|------------------------------------|--|

| | |
|---|---|
| Forhold omkring byggemåte byggeskikk osv | <p>I forhold til beliggenhet og at hytta ikke har vegatkomst ble det foreslått fundamenteringsmåte som vanligvis vil redusere volum og mengde på inntransport av masser/ varer. Trolig vil pilarer medføre mindre transportbehov kontra betongplate på mark.</p> <p>I forhold til riving medfører bygningsvolumet ikke krav om avfallsplan/ saneringsbeskrivelse. Det tilligger likevel tiltakshaver ansvar å foreta forsvarlig avfallssanering med levering av miljøfarlig avfall til godkjent mottak.</p> <p>Ny hytte bør utformes i tråd med tradisjonell byggeskikk i området, jf forvaltningsplan og forskrift om vern av Øyungen landskapsvernområde.</p> <p>I forhold til avstand fra Hessjøen bør et evt tiltak føre til større avstand fra sjøen framfor at den blir mindre.</p> |
|---|---|

Det gjøres oppmerksom på at forhåndskonferansen kun er en gjensidig orientering, og at den ikke gir noen av partene rettigheter i den senere saksbehandlingen. Nabomerknad, uttalelser fra offentlige myndigheter og politiske vedtak mv. vil kunne føre til krav om endring av prosjektet, forlenget saksbehandlingstid og endring av saksbehandlingsprosessen.

Referatet kan vedlegges eventuell søknad om tillatelse til tiltak når denne innsendes senere.

Om parter i møte er uenige i referatets innhold bes det om tilbakemelding innen den 12.05.21

Sted/dato: Ålen den 10.05.21


Jens Erik Trøen

Fra: Nisja, Eli Grete
Sendt: 17.02.2023 08:46
Til: Bård Eidet
Cc: Gmail Marits; Jens Erik Trøen (Jens.Troen@holtalen.kommune.no)
Emne: SV: Noen avklaringer rundt hyttebygging ved Hessjøen

Arkivsak 2022/1263

Hei!

Det er nasjonalparkstyret som godkjenner byggetegningene for begge byggene (hytta og uthuset) i forhold til utvendig utforming mm., jf. vilkårene i vår styresak 15/2022.

Om behandlingen gjøres i styret, arbeidsutvalget (AU) eller administrativ er avhengig bl.a. om saken fyller de vilkårene som gitt.

Dette er en forholdvis stor og krevende sak, og godkjenning av byggene vil her bli lagt fram for AU. AU innkalles til møte når vi har behov for det og på forholdvis kort varsel (1-2 uker), så det skal ikke være forsinkende for prosessen. *Men* vi må likevel minne om at vi har flere arbeidsoppgaver og prosesser i gang som krever vår saksbehandlingstid og at det må påberegnes noe saksbehandlingstid hos oss også. Dersom det er noe som haster før barmarks-sesongen (byggestart), bør dere sende inn saken så snart som mulig.

Nasjonalparkstyret har i vilkår 4 satt at begge byggene skal følge hovedtrekkene i den tradisjonelle byggeskikken for området mht. fargevalg, vindu og takteking, og at byggene skal ha saltak. Nasjonalparkstyret henvises også videre til byggeskikkveilederen for verneområdene i Forollhogna - [her](#).

Forholdet til hva som defineres i og «utenfor» BYA, er det Holtålen kommune som bygningsmyndighet som kan svare opp. Det må også presiseres at det er Holtålen kommune som skal behandle byggesøknaden. Nasjonalparkstyret skal godkjenne byggetegningene for byggene, jf. vilkår 3.

Anbefaler at dere tar kontakt med Byggesak i Holtålen kommune slik at dere får de korrekte svarene i forhold til BYA, TEK 17 og videre søknadsprosess. Setter kopi til Jens Erik Trøen slik at han er orientert om henvendelsen.

Med vennlig hilsen

Eli Grete Nisja
Nasjonalparkforvalter



**Nasjonalparkstyret
for Forollhogna**

Telefon: +47 41 33 07 95/+47 73 19 91 96

E-post: fmtlegn@statsforvalteren.no _
Web: www.nasjonalparkstyre.no/Forollhogna

Fra: Bård Eidet <baard.eidet@gmail.com>
Sendt: torsdag 16. februar 2023 21:11
Til: Nisja, Eli Grete <eli.nisja@statsforvalteren.no>
Kopi: Gmail Marits <eidemaritelin@gmail.com>
Emne: Noen avklaringer rundt hyttebygging ved Hessjøen

Hei, en liten oppdatering på status fra oss, og et par spørsmål for å sikre at vi har forstått alt riktig. Vi jobber nå med tegninger for et anneks, som vi har som ambisjon å sette opp i år. Ny hytte er ikke aktuelt før neste år. Rydding av traseen vil vi gjøre i år. Vi forstår det slik at godkjenning av tegning av anneks godkjennes administrativt i Nasjonalparkstyret, og ikke trenger innom de andre instansene, stemmer det? Har jo styr betydning for saksbehandlingstid.

Vi har jo fått en grense på 20 m² BYA på annekset. Vi går ut fra at dere beregner BYA ut fra TEK 17 der det står:

"I bebygd areal medregnes ikke:

Bygningsdeler som ikke ligger høyere enn 0,5 meter over planert terrengs gjennomsnittsnivå, for eksempel lyssjakt, utvendig trapp, terrasse og gårdsplass over kjelleretasjer.

Utspring/utkragede bygningsdeler inntil 1,0 meter ut fra fasaden. Eksempel på en slik bygningsdel kan være takutstikk."

Det siste har jo stor betydning for oss.

Mvh Bård Eidet og Marit Elin Eide



Saksfremlegg

Arkivsaksnr: 2024/4688

Saksbehandler: Sara Kristiane Kjærgård
Eide

| Utvalg | Utvalgssak | Møtedato |
|------------------------------------|------------|------------|
| Nasjonalparkstyret for Forollhogna | 11/2024 | 19.04.2024 |

Forollhogna nasjonalpark og Ledalen landskapsvernområde - oppsett av viltkamera for overvåking av jerv - Haltdalen beitelag

Nasjonalparkforvalters forslag til vedtak:

Nasjonalparkstyret for Forollhogna gir Haltdalen beitelag dispensasjon fra Forskrift om vern av Forollhogna nasjonalpark og Ledalen landskapsvernområde § 3 pkt. 1, til oppsett av viltkamera innenfor et avgrenset område, jfr. kart 1 i saksfremlegg.

Tillatelse er gitt med følgende vilkår:

1. Dispensasjonen gjelder utplassering av inntil 5 viltkamera innenfor tidsrommet 1. mai – 1. november 2024. Kameraene skal tas ned senest 1. november 2024.
2. Av hensyn til fugle- og dyrelivet i området, skal endelig plassering (kart med koordinater) av viltkameraene sendes forvaltningssekretariatet for en endelig godkjenning før de settes opp. Plasseringen vil bli unntatt offentlighet etter ønske fra søker.
3. Av hensyn til vegetasjon og planteliv er det ikke tillatt med irreversible inngrep for oppsett av viltkamera dvs. spiker i trestamme ol.
4. Søker skal gjøre seg kjent med hensynet til kameraplassering i forhold til publikum/allmennheten. Viltkameraet bør kun plasseres der det er usannsynlig at mennesker ferdes. En eventuell kameraplassering skal merkes for allmennheten.
5. Hvis det blir fanget opp mennesker på opptakene, skal disse slettes.
6. Kameraet skal merkes med navn/ beitelag. Umerkede kamera kan bli fjernet.
7. Nasjonalparkforvaltningen ønsker å få tilsendt en rapport fra datafangsten når den er ferdig for egen kunnskapsoppbygging om verneområdene.
8. Det vil ikke bli gitt dispensasjon til bruk av motorisert ferdsel innenfor nasjonalparken for utplassering og drift av viltkamera.

Hjemmel:

Dispensasjonen er gitt med hjemmel i naturmangfoldlovens § 48 – første ledd, første alternativ: «*Forvaltningsmyndigheten kan gjøre unntak fra et vernevedtak dersom det ikke strider mot vernevedtakets formål og ikke kan påvirke verneverdiene nevneverdig, eller dersom sikkerhetshensyn eller hensynet til vesentlige samfunnsinteresser gjør det nødvendig.*»

Begrunnelse:

Oppsett av viltkamera er i første omgang en skånsom måte å overvåke dyrelivet på, og nasjonalparkstyret legger vekt på at forsiktig bruk av viltkamera ikke vil være merkbart negativt mot verneformålet, eller legge grunnlaget for en utvikling som på sikt kan skade verneinteressene. Bruk av viltkamera vil derimot kunne gi oss nyttig data om dyrelivet i området.

Det kan derfor gis dispensasjon for oppsett av viltkamera innenfor et avgrenset område, med forbehold at plante- og dyrelivet, sammen med mennesker som ferdes i område, ivaretas.

Saksdokumenter (følger saken)

Vedlegg

- 1 Melding om delegert vedtak - Søknad om utsetting av viltkamera i området i og ved Ledalen-Haltdalen beitelag.pdf

Andre saksdokumenter:

[Forskrift om vern av Forollhogna nasjonalpark](#)

[Forvaltningsplan for Forollhogna nasjonalpark vedtatt 2005](#)

[Forskrift om vern av Ledalen landskapsvernområde](#)

[Forvaltningsplan for Øyungen og Ledalen vedtatt 2002](#)

[Bestandsovervåking av mellomstore og store pattedyr - SCANDCAM](#)

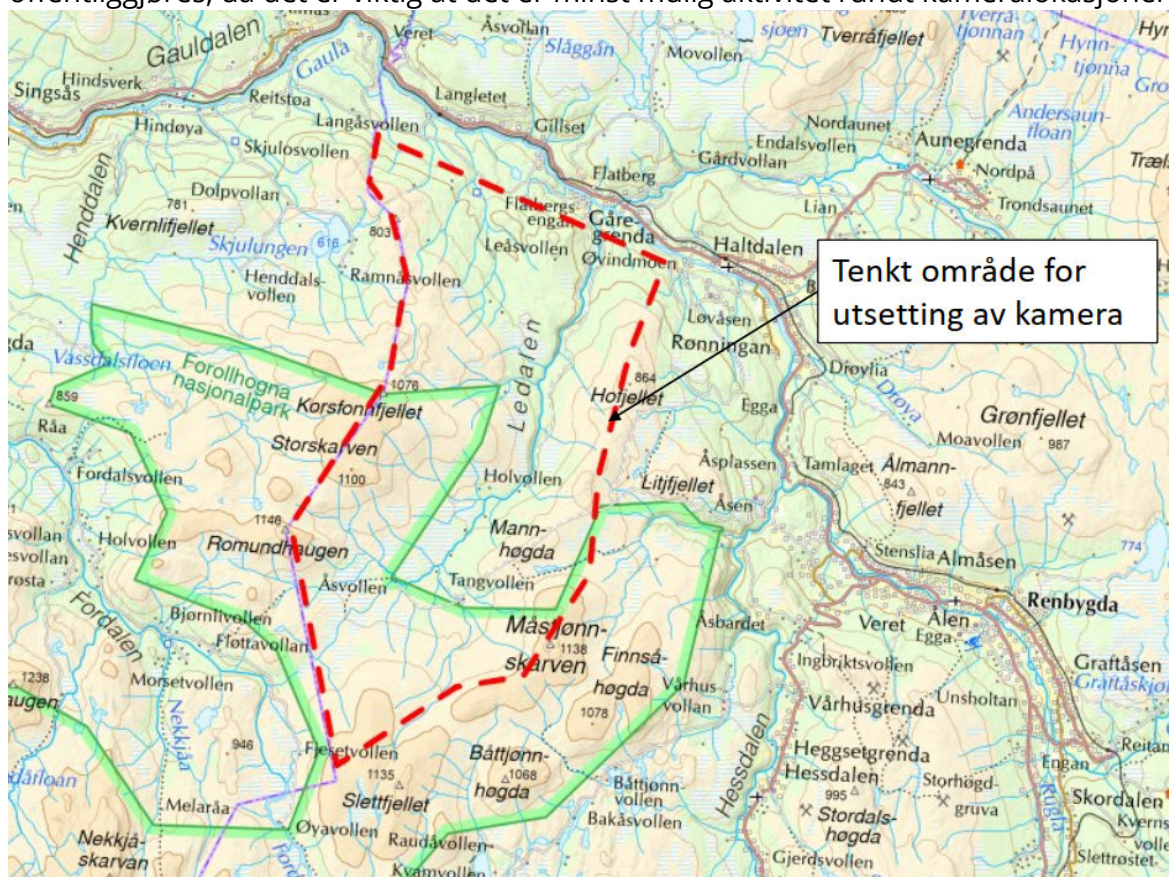
Saksopplysninger

Søknaden

Haltdalen Beitelag søker om tillatelse til å sette opp minimum 5 stk. viltkamera i området avmerket på kart 1. Området det ønskes å sette opp viltkamera omfatter Ledalen landskapsvernområde og Forollhogna nasjonalpark i Holtålen kommune.

Bakgrunnen for søknaden er siste års jerveproblemer i området, som har ført til store tap av sau, da spesielt lam. Ved å sette opp kamera på strategiske plasser, er målet å prøve og få jerven dokumentert på kamera. Ettersom Statsforvalter og andre statlige organ krever dokumentasjon for å søke om skadefelling og ekstraordinære uttak, er målet at kamera skal kunne gjøre dokumentasjonen enklere for den enkelte beitebruker og beitelaget.

Plassering av kamera er ikke fastsatt, men vil bli klart så fort de som har kjennskap til området har gjort sine vurderinger. Det legges derfor ikke inn noen koordinater for plassering i denne søknaden. Søker ønsker at de endelige koordinatene ikke offentliggjøres, da det er viktig at det er minst mulig aktivitet rundt kameralokasjonene.



Kart 1: tenkt område for utsetting av viltkamera er innenfor rød stiplet linje.

Andre saksopplysninger

- Det er ikke behandlet søknad om oppsett av viltkamera innenfor Ledalen landskapsvernområde og Forollhogna nasjonalpark tidligere. NINA har derimot tatt i bruk viltkamera i forbindelse med forskningsarbeid innenfor nasjonalparken.
- Fjellstyrene i Holtålen har behandlet søknaden og gitt tillatelse til oppsett viltkamera innenfor omsøkte område, jfr. vedlegg 1.

Hjemmelsgrunnlag – verneforskriften og naturmangfoldloven (NML)

I Forskriften for Forollhogna nasjonalpark heter det i § 2:

Formålet med opprettelsen av Forollhogna nasjonalpark er:

- å bevare et stort, sammenhengende og i det vesentlige urørt fjellområde
- å bevare i naturlig tilstand landskapsformer og det biologiske mangfoldet med en variert vegetasjon med stort innslag av kravfulle plantearter og et rikt dyreliv med en høyproduktiv villreinstamme
- å verne om kulturminner og kulturlandskapsinnslag

I Forskriften for Ledalen landskapsvernområde heter det i § 2:

- å verne om flora og vegetasjon med spesiell vekt på høgstaude-fjellbjørkeskog og de ulike utforminger av gammel kontinuitetsskog av gran og furu.
- å ta vare på et særpreget kulturlandskap der seterbebyggelse, setervoller og kulturminner er sentrale elementer i landskapsbildet.

Både Forollhogna nasjonalpark og Ledalen landskapsvernområde er vernet mot alle inngrep eller tiltak som vesentlig kan endre eller virke inn på landskapets art eller karakter, som for eksempel *anlegg og faste innredninger*, jfr. verneforskriftenes § 3 pkt. 1. I nasjonalparken er bestemmelsen også utvidet til *tekniske inngrep av enhver art*. Viltkamera vurderes til å inngå i dette forbudet, da det er en teknisk installasjon som krever fysisk fjerning.

Da det ikke er hjemmel i noen av forskriftene for oppsett av viltkamera, må søknaden behandles etter naturmangfoldlovens (NML) § 48 – første ledd, første alternativ. For å kunne gi en dispensasjon ved bruk av NML § 48 må tiltaket ikke være i strid med verneformålet, påvirke verneverdiene nevneverdig, eller dersom sikkerhetshensyn eller hensynet til vesentlige samfunnsinteresser gjør det nødvendig. Søknad om dispensasjon etter første ledd skal inneholde nødvendig dokumentasjon om tiltakets virkning på verneverdiene. I dispensasjon etter første ledd skal begrunnelsen for vedtaket vise hvordan forvaltningsmyndigheten har vurdert virkningene som dispensasjonen kan få for verneverdiene, og hvilken vekt det er lagt på dette.

Utplassering av viltkamera er ikke omtalt i noen av forvaltningsplanene. I tråd med signal fra Miljødirektoratet skal det heller ikke legges retningslinjer for tiltak som må behandles etter NML § 48, da dette er en § som bare skal brukes i særskilte tilfeller på tiltak som ikke var forutsett som behov på vernetidspunktet. En tillatelse gitt i denne saken vil likevel gi en viss presedens for senere søknader av samme karakter, så det er viktig å vurdere hva en tillatelse i denne saken vil føre til senere.

Vurderinger etter naturmangfoldloven

Kunnskapsgrunnlaget i saken er hentet fra søknad, tidligere dispensasjoner gitt i andre nasjonalparker, Naturbase, sensitive artskart, NINAs bestandsovervåkingsprogram, forvaltningsplan og etablert forvaltningspraksis, jfr. NML § 8. Søk i sensitive artskart viser yngelplasser og hekkelokaliteter for sensitive arter. Det er derfor viktig å sette vilkår om at lokasjonene til viltkameraene sendes inn for godkjenning før det settes ut kamera på gitte lokaliteter, jfr. vilkår 2.

Viltkamera regnes som et overvåkningskamera som plasseres i utmark for å fange opp dyreliv. Tillatt bruk i det offentlige rom er derfor utelukkende knyttet til bilder/video av dyr og fugl. Det er derfor viktig å ha med vilkår som skåner allmennheten, jfr. vilkår 4 og 5. Bruken av viltkamera er en utbredt metode for blant annet bestandsovervåking av store og små pattedyr, og regnes som en skånsom metode for datainnhenting, jfr. NINAs SCANDCAM-prosjekt.

SNO følger utvikling av jervebestanden ved sporing gjennom vinteren som et oppdrag knyttet til rowiltforvaltningen gitt av Stortinget.

En har på grunnlag av tilgjengelig vitenskapelig - og erfarings basert informasjon, tilstrekkelig kunnskap for å si at omsøkt tiltaket ikke vil ha vesentlig innvirkning på, eller vil være en risiko for alvorlige på naturmiljøet, naturmangfoldet og økosystem. Det legges derfor lite vekt på «Føre-var-prinsippet» NML § 9 i denne saken.

Bruk av viltkamera for overvåking av jerv ansees som en skånsom metode for overvåking, og forstyrrelsene vil i første omgang være knyttet til oppsett og tilsyn av viltkamera. Så lenge det tas særskilt hensyn til andre menneskers ferdsel, vegetasjon og dyreliv, vil ikke bruken av viltkamera føre til nevneverdige negativ påvirkning av verneverdiene i de utsatte verneområdene, jfr. NML § 10.

Skulle det oppstå skader som må rettes, skal kostnadene bæres av tiltakshaver, jf. NML § 11. Søker oppfordres til ikke å utføre fysiske, irreversible inngrep ved oppsett av viltkamera, som spikring til trestammer ol. Kameraet skal også plasseres i områder der det går lite mennesker på tur, samt at det skal merkes godt slik at turgåere er oppmerksomme på at de kan bli tatt bilde av/filmet. Det kan heller ikke forventes å få dispensasjonen for bruk av motorisert ferdsel inn i nasjonalparken. Med gitte vilkår, anses NML § 12 «miljøforsvarlige teknikker og driftsmetoder», å være hensyntatt.

Samlet vurdering

Oppsett av viltkamera er i første omgang en skånsom måte å overvåke dyrelivet på, og nasjonalparkstyret legger vekt på at forsiktig bruk av viltkamera ikke vil være merkbart negativt mot verneformålet, eller legge grunnlaget for en utvikling som på sikt kan skade verneinteressene. Bruk av viltkamera vil derimot kunne gi oss nyttig data om dyrelivet i området.

Det kan derfor gis dispensasjon for oppsett av viltkamera innenfor et avgrenset område, med forbehold at plante- og dyrelivet, sammen med mennesker som ferdes i område, ivaretas. Da det ikke er gitt dispensasjon for tilsvarende tiltak tidligere innenfor nasjonalparken eller landskapsvernområdet, gis det i første omgang dispensasjon for kun ett år.



HALTDALEN BEITELAG
V / rovviltkontakt
Jan Bjørnar Grønseth

Saksbehandler:

Helene G. Lillevold, 92081419

E-postadresse

helene.lillevold@fjellstyrene.no

Vår referanse

5/24-12.0

Vår dato

03.04.2024

MELDING OM DELEGERT VEDTAK - SØKNAD OM UTSETTING AV VILTKAMERA I OMRÅDET I OG VED LEDALEN

Vedtak i henhold til fullmakt fra Haltdalen fjellstyre:

1. Haltdalen fjellstyre gir tillatelse til utsetting av viltkamera ved oppgitte posisjoner. Koordinater oppgis til fjellstyret så fort det er avklart.
2. Viltkamera bør bare plasseres der det er usannsynlig at mennesker ferdes slik at man unngår at evt. forbigående folk blir fotografert.
3. Hvis det blir fanget opp mennesker på opptakene, skal dette slettes.
4. Kameraet skal merkes med navn. Umerkede kamera kan bli fjernet.
5. Kameralokaliteten skal merkes/skiltes med informasjon om at kamera er satt opp
6. Dersom utsetting av viltkamera utløser krav til søknad etter aktuelle verneforskrifter, må eier av kamera innhente tillatelse fra vernemyndighetene.

Saksopplysninger:

Haltdalen fjellstyre har mottatt søknad fra Haltdalen Beitelag v/rovviltkontakt Jan Bjørnar Grønseth datert 19.03.2024.

Det søkes om tillatelse til å sette opp minimum 5 viltkameraer i området Ledalen og tilstøtende områder. Bakgrunnen for søknaden er de siste års jerveproblemer i området med store tap av sau, da spesielt lam. Ved å sette opp kamera på strategiske plasser, er målet å prøve og få jerven dokumentert på kamera. Ettersom statsforvalter og andre statlige organ krever dokumentasjon for å søke om skadefelling og ekstraordinære uttak, er målet at kamera skal kunne gjøre dokumentasjonen enklere for den enkelte beitebruker og beitelaget.

Plassering av kamera er ikke fastsatt, men vil bli klart så fort de som har kjennskap til området har gjort sine vurderinger. Det legges derfor ikke inn noen koordinater for plassering i denne søknaden, men vil bli overlevert Fjellstyret så fort de er satt opp og ting er klart. Det er ikke ønskelig at disse offentliggjøres da det er viktig at det er minst mulig aktivitet rundt kameralokasjoner.



Vurdering:

Bruk av viltkamera er i utgangspunktet tillatt så lenge det er truffet effektive tiltak som sørger for at det ikke blir tatt bilder av mennesker, og at du har grunneiers tillatelse til å sette opp det.

Viltkamera regnes som et overvåkningskamera som plasseres i utmark for å fange opp dyreliv. Bruk av viltkamera er tillatt så lenge hensikten utelukkende er å ta bilder av dyr. Viltkamera må med andre ord kun plasseres på steder der det er usannsynlig at mennesker ferdes. Med utgangspunkt i loven spiller det i utgangspunktet ingen rolle hva slags kamera som brukes.

Kameraer som settes opp i skogen er lovlig under den forutsetning at mennesker ikke fanges opp på bildene. Naturen er et viktig fellesgode og et sted folk oppsøker for hygge og rekreasjon. De fleste vil ha en klar forventning om at de ikke overvåkes når de ferdes i skog og mark. Skulle den som eier viltkameraet mot formodning få bilder av mennesker, skal disse slettes umiddelbart.

Grunneier på statsallmenningen er Statskog SF, men fjellstyret har fått delegert myndighet til å fatte beslutning i denne saken.

Verneområder

Dersom viltkamera plasseres i verneområder, og dette utløser krav til søknad etter aktuelle verneforskrifter, må eier av kamera innhente tillatelse fra vernemyndighetene.

**Med vennlig hilsen
Haltdalen fjellstyre**

Helene G. Lillevold

Helene G. Lillevold
Fjelloppsyn/saksbehandler

Kopi til:

Statsforvalteren i Trøndelag v/Inge Hafstad
Nasjonalparkstyret for Forollhogna v/Eli Grete Nisja
Statskog SF v/ Kai Børge Amdal



Saksfremlegg

Arkivsaksnr: 2024/3530

Saksbehandler: Sara Kristiane Kjærgård
Eide

| Utvalg | Utvalgssak | Møtedato |
|------------------------------------|------------|------------|
| Nasjonalparkstyret for Forollhogna | 12/2024 | 19.04.2024 |

Londalen - Ørvilldalen landskapsvernområde - søknad om oppsett av utedo på parkeringsplass og i tilknytning uthus samt oppsett av gjerde - Tolga 17/38, 17/73, 1/19 - Vingelen sameie

Nasjonalparkforvalters forslag til vedtak:

Nasjonalparkstyret for Forollhogna gir Vingelen sameie dispensasjon fra *forskrift om Londalen-Ørvilldalen landskapsvernområde, § 3, punkt 1* for oppsett av utedo på inntil 2,3 m²-BYA ved parkeringsplass på Londalsvollen, gnr/bnr. 17/38, og oppsett av ny utedo på inntil 1,5 m²-BYA i tilknytning uthus på Bratthøvollen, gnr/bnr 17/73.

Nasjonalparkstyret for Forollhogna gir Vingelen sameie dispensasjon fra *forskrift om Londalen-Ørvilldalen landskapsvernområde, § 3, punkt 1* til å sette opp et gjerde av tre i tilknytning inngangspartiet til Gjersjøhytta, gnr/bnr. 1/19, i henhold til vilkår listet under. Det gis avslag på utforming og størrelse på omsøkte gjerdet.

Følgende vilkår gjelder:

1. De nye utedoene skal være tilpasset eksisterende bygningsmiljø, dvs. farge på bygget skal være grå eller mørk brun (matt – ikke blank), og det skal benyttes naturmateriale (tre, stein eller torv).
2. For utedo (tilbygget) på Bratthøvollen, skal doen ha sterkt slektskap med huset det bygges på. Fortrinnsvis skal en benytte samme materiale, overflate og farge, samt at takform og takvinkel skal være som på hovedbygget.
3. Det er tillatt å bruke gjerde av treverk med liggende bord. Maksimal lysåpning mellom bord på tregjerde er 7 cm. Gjerde skal være mellom 90 og 110 cm høyt.
4. Gjerde kan gå inntil 3 m fra hyttevegg, og skal være forankret i to hyttehjørner slik som illustrert i figur 1.
5. Tiltakshaver har ansvar for å holde gjerdet ved like.
6. Byggeplassen skal holdes ryddig slik at bygningsavfall ikke ligger skjemmende rundt eller blåser utover. Materialer som er ubehandlet/rent trevirke, kan

benyttes som ved. Øvrig materialer som ikke kan gjenbrukes, skal tas retur og leveres på godkjent avfallsmottak. Brenning av bygningsavfall er ikke tillatt.

7. Tiltakene skal gjennomføres på en hensynsfull måte for å redusere forstyrrelser på fugle- og dyreliv.
8. Tillatelsen gjelder for 3 år, og skal være utført innen 1. november 2026.
9. Ferdigstilte tiltak skal dokumenteres med bilde som sendes forvaltningsmyndigheten.



Figur 1: Illustrasjon over maks tillatt størrelse og utforming på inngjerding.

Hjemmel:

Vedtak om dispensasjon til oppsett av utedo på parkeringsplass på Londalsvollen og gjerde rundt Gjersjøhytta, er gjort med hjemmel i naturmangfoldlovens § 48- første ledd, første alternativ. For oppsett av utedo på Bratthøvollen, vurderes utedoen som ett tilbygg, som er hjemlet i forskrift om Londalen-Ørvilldalen landskapsvernområde, § 5, punkt 3.

Avslaget om utforming og størrelse på gjerdet er hjemlet i forskrift om Londalen-Ørvilldalen landskapsvernområde, § 3, punkt 1 og naturmangfoldlovens § 48- første ledd, første alternativ.

Begrunnelse:

Nasjonalparkstyret legger vekt på at tilrettelegging med utedo forbeholdt allmenheten anses som nødvendig for å ta imot et økt besøkstrykk i område. Oppsett av to nye utedoer i beskjedne størrelse medfører heller ikke vesentlig endring i landskapsbildet. Utedobygget ved Bratthøvollen blir også i tilknytning et allerede eksisterende bygg på eiendommen.

Det er i utgangspunktet ikke ønskelig med omfattende inngjerding av fritidsbebyggelse innenfor verneområdet, men nasjonalparkstyret ser utfordringen som søker skisserer angående dyr på beite. Det er viktig at gjerdet ikke er til ulempe eller skade for dyr på beite, og det er derfor ikke ønskelig med en etablert praksis for oppsett av strømgjerder. Det er derfor satt vilkår for gjerdes utforming, slik at formålet med gjerde dekkes, men at ikke mer enn nødvendig utmark gjerdes inne og at det ikke er til skade for beitedyr.

Ved gitte vilkår, vurderes tiltakene ikke å kunne påvirke verneverdiene nevneverdig, samt heller ikke skape negativ presedens verken for området eller andre tilsvarende verneområder.

Saksdokumenter (følger saken)

- 1 Utedo Londalsvollen - planskisse
- 2 Søknad om byggetiltak
- 3 Utedo ved jakthytta på Bratthøvollen - planskisse

Andre saksdokumenter:

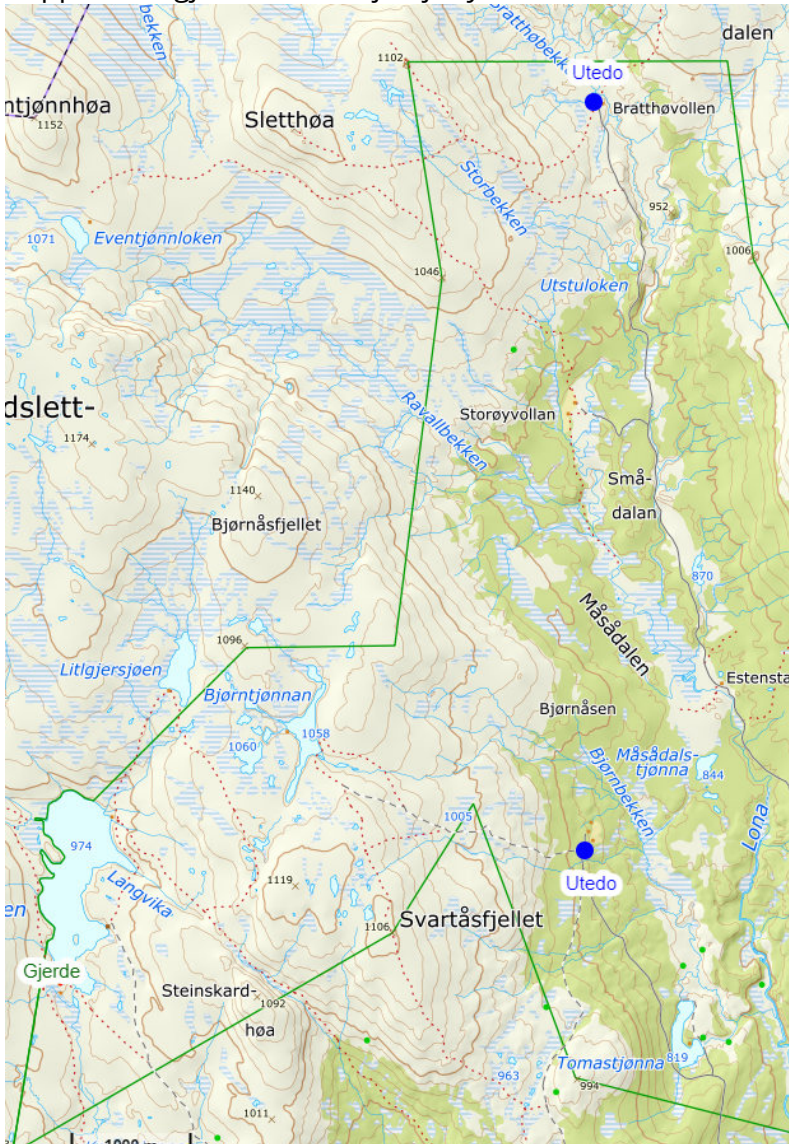
1. Forvaltningsplan for Londalen – Ørvilldalen Landskapsvernområde vedtatt 25.03.2003.
2. Besøksstrategi for verneområdene i Forollhogna vedtatt 23.01.2020.
3. [Retningslinjer ved søknad om gjerder rundt fritidsbebyggelse i statsallmenningene i Holtålen vedtatt 13.09.2023.](#)

Saksopplysninger

Søknaden

Viser til søknad av 07.03.2024, hvor Vingelen sameie søker om tillatelse til tre byggetiltak innenfor Londalen-Ørvilldalen landskapsvernområde, jfr. kart 1. Søker har ikke oppgitt tidsrommet tiltakene ønskes utført. Det søkes om:

1. oppsett av utedo ved parkeringsplass ved Londalvollene.
2. oppsett av utedo i tilknytning til Vingelen sameies uthus på Bratthøvollen.
3. oppsett av gjerde rundt Gjersjøhytta.



Kart 1: situasjonskart over omsøkte tiltak.

Detaljer rundt overnevnte tiltak:

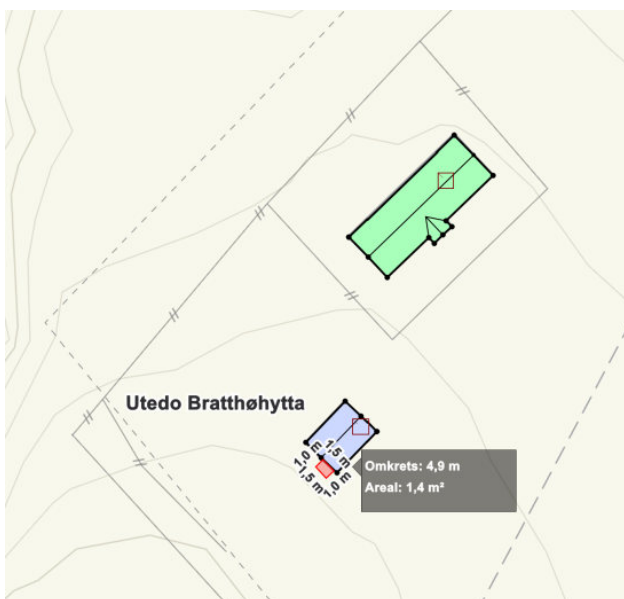
1. Utedo ved parkeringsplass ved Londalsvollene, gnr/bnr. 17/38: Det har kommet ønske fra grunneierne om at det settes opp en utedo ved parkeringsplassen ved Londalsvollene. Parkeringsplassen er tidvis mye benyttet og setereierne opplever at deres private utedo benyttes av besøkende. Det søkes om å sette opp en utedo i størrelsesordenen 1,5 * 1,5 m, jfr. vedlegg 1. Utedoen skal være stavlafta slik som utedoen som står ved Gjerbua (utenfor verneområdet). Plassering av utedo er vedlagt i skisse i søknad, jfr. vedlegg 2, samt markert på kart 2 under. Grunneiers samtykke framgår av søknad.
2. Utedo i tilknytning til Vingelen sameies uthus på Bratthøvollen, gnr/bnr. 17/73: Det eksisterer en utedo inne i uthuset som er lite hensiktsmessig. Den er beheftet med lav

dør, det er mørkt og den er vanskelig å tømme. Vingelen sameie ønsker derfor å sette opp en utedo etter «gammelt utedass prinsipp» ca. 1*1,5 m med bordkledning inntil bakveggen på uthuset, jfr. kart 3 og vedlegg 3.

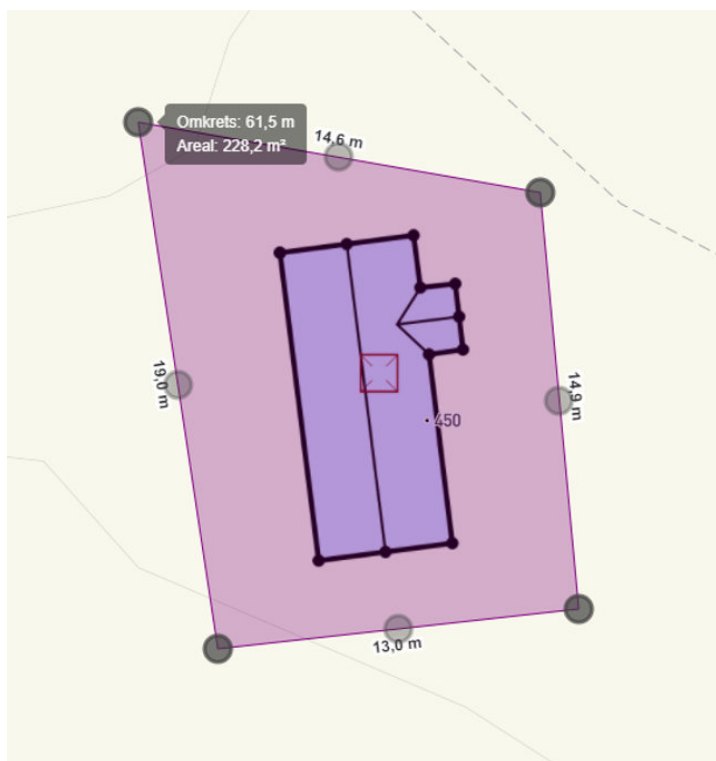
3. Gjerde inn Gjersjøhytta, gnr/bnr. 1/19: Det er et stort problem at beitedyr, i hovedsak sau, ligger inntil hytta og møkker ned inngangsparti og ellers rundt hytteveggene. Det har vært forsøkt med strømtråd, men det har fungert dårlig og er heller ikke særlig pent. Søker ønsker derfor å få gjerde inn hytten med plankegjerde a la det som står rundt Koversjøhytta, jfr. vedlegg 2. Anslagsvis 3 – 5 m fra hytteveggene, jfr. figur 2.



Kart 2: plassering av utedo på parkeringsplass sør for Londalen/Londalsvollene (blå prikk). Omsøkte mål 1,5 x 1,5 m.



Kart 2: plassering av utedo ved Bratthøvollen (rød polygon). Omsøkte mål er 1 x 1,5 m.



Figur 2: Skisse av planlagt inngjerding av jakthytte. Omkrets estimert til 61,5 m, og areal innenfor gjerdet er estimert til 228,2 m².

Andre saksopplysninger

- Det er tidligere gitt dispensasjon for oppsett av utedo, jfr. NP-sak 34/2019 og NP-sak 22/2021.
- Det er ikke behandlet søknad om inngjerding av hytte i Londalen-Ørvilldalen tidligere, men det er kommet inn lignende søknad i Øyungen landskapsvernområde, jfr. AU-sak 2/2024.
- Gjera og Busjødalen havnelag v/ Jon Iver Jordet ble kontaktet per telefon den 21.03.2024, angående søknad om gjerde på Gjersjøhytta. Beitelaget hadde ingen innvendinger til omsøkte tiltak, annet enn at gjerde blir ansvarlig oppsatt slik at det ikke blir til hinder eller skade for beitedyrene. Han så det ikke nødvendig med saken på høring utover dette.

Hjemmelsgrunnlag – verneforskriften og naturmangfoldloven (NML)

Verneforskrift for Londalen-Ørvilldalen landskapsvernområde

Formålet med opprettelsen av Londalen – Ørvilldalen landskapsvernområde er:

«å ta vare på et særpreget og vakkert natur- og kulturlandskap, der seterlandskap med seterbebyggelse og setervoller, vegetasjon og kulturminner, skapt gjennom aktiv jordbruksdrift, utgjør en vesentlig del av landskapets egenart».

I vernebestemmelsene § 3, punkt 1 heter det at: «området er vernet mot alle tekniske inngrep eller tiltak som vesentlig kan endre eller virke inn på landskapets art eller karakter slik som f.eks. oppføring av bygninger ... inngjerding av utmarksarealer» mv. I § 5 står det beskrevet tiltak som etter søknad kan tillates, herunder punkt 3: «Tilbygg til eksisterende bygninger».

Det søkes også om oppsett av én ny utedo som ikke er tilknyttet hverken en seter eller annet bygg, samt inngjerding av en jakthytte. Da det ikke er åpning i verneforskrift for

disse tiltakene, må søknad vurderes etter naturmangfoldlovens § 48 – første ledd, første alternativ. Forvaltningsmyndigheten kan gjøre unntak fra et vernevedtak dersom det ikke strider mot vernevedtakets formål og ikke kan påvirke verneverdiene nevneverdig, eller dersom sikkerhetshensyn eller hensynet til vesentlige samfunnsinteresser gjør det nødvendig. Søknad om dispensasjon etter første ledd skal inneholde nødvendig dokumentasjon om tiltakets virkning på verneverdiene.

Omsøkte tiltak er ikke beskrevet i forvaltningsplanen for Londalen – Ørvilldalen landskapsvernområde, annet enn at det legges retningslinjer for utforming av nye bygg, jfr. vilkår 1 og 2. Nasjonalparkstyret har derimot lagt seg på en praksis med å gi dispensasjon for oppsett av utedo av beskjeden størrelse.

Når det angår oppsett av nye gjerder, er det først og fremst åpnet for gjerding i forbindelse med beitebruk og skjøtselstiltak. Angående inngjerding av private hytter er dette tiltak som verken har etablert praksis eller omtalt i forvaltningsplan. Vurderinger gjort i denne saken vil derfor bidra til å legge føringer for lignende saker i fremtiden.

Vurderinger

Naturmangfoldloven

Kunnskapsgrunnlaget er hentet fra søknad, dialog med søker og saksbehandler i Os kommune, Naturbase, søk i sensitive artskart, GisLink, forvaltningsplan og etablert forvaltningspraksis, jfr. NML § 8. Søk i sensitive artskart viser ingen funn av sensitive og/eller rødlistede arter som vil komme i direkte konflikt med omsøkte byggetiltak.

I forhold til vegetasjon, er det ikke utført NiN-kartlegging i område, men det er registrert viktige kalkrike områder som omfatter store deler av landskapsvernområdet, jfr. Naturbase. Deler av landskapsvernområdet har potensiale for forekomst av sjeldne arter, og områdene det skal settes opp utedoer og gjerde faller innunder dette området. Området er kvalifisert som regional viktig (verdi B) etter gammel håndbok. I påvente av ny naturtypekartlegging av området, opprettholdes verdien B, regionalt viktig.

Alle tre områder for byggetiltak ligger innenfor leveområde for villrein, og området er klassifisert som kalvingsområde, jfr. GisLink. Bratthøvollen ligger på grensen til trekkområde for villrein. Det er derfor viktig å ha med vilkår som styrer forstyrrelse av byggetiltak unna sårbare perioder for villreinen.

På Bratthøvollen er det allerede fire bygg: to fritidshytter med tilhørende anneks. Rundt jakthyttene ved Gjersjøen er det også et uthus i tilknytning til hytten. Det er ikke bygg på parkeringsplassen ved Londalsvollene fra før, men området er allerede utsatt for fysiske inngrep i form av veiadkomst og parkeringsplass.

Det er foretatt kulturminnesøk av de omsøkte hyttene. Jakthytta ved Bratthøvollen (Bratthøa 930) er Sefrak-registrert både med høy egenverdi og høy verdi som en del av setermiljø. Innlandet fylkeskommune ved kulturminneforvaltningen har tidligere uttalt seg på saker som omhandler byggetiltak på Bratthøvollen tidligere. Så lenge den nye

utedoen underordnes utformingen til det eksisterende annekset til bygg 930, anses kulturverdiene i landskapet som ivaretatt.

Kunnskapsgrunnlaget vurderes tilstrekkelig for å kunne behandle søknaden. *Føre-var-prinsippet* (NML § 9) kommer derfor ikke til anvendelse.

Omsøkte lokaliteter for byggetiltak er alle utsatt for en god del ferdsel. Både parkeringsplass ved Londalsvollene og Bratthøvollen er mye brukt som utfartsårer om sommeren. Det er lett adkomst til begge plasser via bilvei. Jakthytte på Bratthøvollen og Gjersjøhytta administreres som utleieenheter av Vingelen Sameie via www.inatur.no til jakt, fiske og friluftsliv som en del av Sameiets virksomhet nær Forollhogna nasjonalpark. Det går derimot ikke bilvei inn til Gjersjøhytta slik som til de andre lokalitetene. Økt ferdsel av folk på tur har gitt problemer for grunneiere/setereiere i området, da private installasjoner, toaletter, blir brukt av besøkende.

All inngjerding som ikke er direkte knyttet til setervoller og nødvendig i landbruksdrift er i utgangspunktet forbudt jfr. verneforskrift. Inngjerding av arealer har vært benyttet i seterdalene av praktiske årsaker i forbindelse med utmarksutnyttelse og landbruksdrift, og kan sies å utgjøre et element i kulturlandskapet. Det er derimot ikke ønskelig med en vid praksis på inngjerding av utmark rundt fritidshytter, da dette vil kunne endre landskapets karakter.

I enkelte tilfeller kan inngjerding være formålstjenlig, både for hytteeiere og for beitebrukere, så lenge inngjerdingen ikke begrenser for utmarksareal i stor grad. Det er derfor satt vilkår som begrenser ulempen med inngjerding, samt at det er formålstjenlig for søker.

Ved gitte vilkår, anses omsøkte tiltak om oppsett av utedoer og inngjerding av hytte ikke å bidra til vesentlig økt belastning i området. Tiltak knyttet til oppsett av utedo, vurderes også som et nødvendig tiltak for å ivareta seteriere/grunneiere og friluftslivet med tanke på økt ferdsel i området, jfr. NML § 10.

Dersom det oppstår skader på natur eller miljø i forbindelse med tiltakene, må kostnader for oppretting dekkes av tiltakshaver, jfr. NML § 11. Bygningsavfall skal fraktes ut og deponeres på forskriftsmessig vis for å unngå forurensing. Gjerder som ikke blir vedlikeholdt og som kan være farlig for folk og dyr, kan kreves fjernet.

Det vil være behov for motorisert ferdsel i forbindelse med utføring av omsøkte tiltak, men forstyrrelsene vil være av forbigående karakter, samt at det er sommervei inn til der utedoene skal settes opp. Skulle det være behov for motorisert transport i forbindelse med oppsett av gjerder rundt Gjersjøhytta, anses motorisert ferdsel på snødekt mark å være den mest miljøforsvarlige metode. Ved gitte vilkår for utførelse av omsøkte tiltak, anses NML § 12 (miljøforsvarlige teknikker og driftsmetoder) som ivaretatt i saken.

Naturmangfoldlovens § 48

Oppsett av to nye utedoer i beskjedne størrelse medfører ikke vesentlig endring i landskapsbildet. Utedobygget ved Bratthøvollen blir også i tilknytning et allerede

eksisterende bygg på eiendommen. Tilrettelegging med utedo forbeholdt allmenheten anses som nødvendig for å ta imot et økt besøkstrykk i område. Tiltaket vurderes til å ikke kunne påvirke verneverdiene nevneverdig og heller ikke skape negativ presedens, verken for området eller andre tilsvarende verneområder.

Det er i utgangspunktet ikke ønskelig med omfattende inngjerding av fritidsbebyggelse innenfor verneområdet, men nasjonalparkstyret ser utfordringen som søker skisserer angående dyr på beite. Det er derfor satt vilkår for gjerdes utforming, slik at formålet med gjerdet dekkes, altså å unngå saueskit ved inngangspartiet, men at ikke mer enn nødvendig utmark gjerdes inne. Det er også viktig at gjerdet ikke kan gjøre skade på dyr som beiter i området, og det er derfor satt avbøtende vilkår for dette, jfr. vilkår 3.

Ved gitte vilkår, vurderes tiltakene samlet sett å ikke påvirke verneverdiene nevneverdig og vurderes til å ha liten påvirkning for verneverdiene.

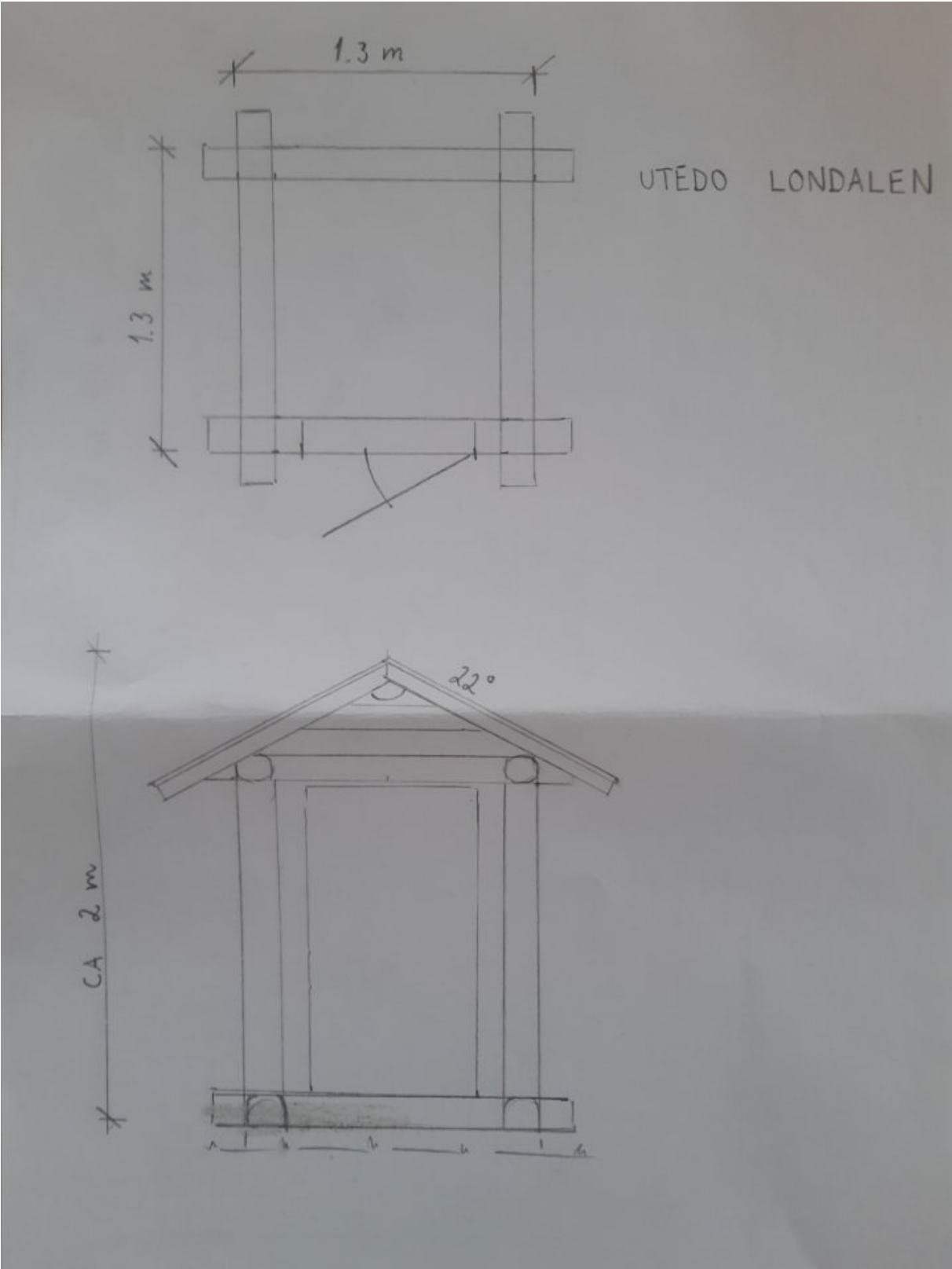
Samlet vurdering

Nasjonalparkstyret legger vekt på at tilrettelegging med utedo forbeholdt allmenheten anses som nødvendig for å ta imot et økt besøkstrykk i område. Oppsett av to nye utedoeer i beskjedne størrelse medfører heller ikke vesentlig endring i landskapsbildet. Utedobygget ved Bratthøvollen blir også i tilknytning et allerede eksisterende bygg på eiendommen.

Det er i utgangspunktet ikke ønskelig med omfattende inngjerding av fritidsbebyggelse innenfor verneområdet, men nasjonalparkstyret ser utfordringen som søker skisserer angående dyr på beite. Det er viktig at gjerdet ikke er til ulempe eller skade for dyr på beite, og det er derfor ikke ønskelig med en etablert praksis for oppsett av strømgjerder. Det er derfor satt vilkår for gjerdes utforming, slik at formålet med gjerde dekkes, men at ikke mer enn nødvendig utmark gjerdes inne og at det ikke er til skade for beitedyr.

Ved gitte vilkår, vurderes tiltakene ikke å kunne påvirke verneverdiene nevneverdig, samt heller ikke skape negativ presedens verken for området eller andre tilsvarende verneområder.

Plantegning utedo ved Londalsvollen:



Bilde av tilsvarende do:



Søknad om å få sette opp utedoer og gjerde inn Gjersjøhytta.

Vingelen sameie søker om løyve til følende 3 tiltak innenfor Londalen-Ørvilldalen landskapsvernområde:

1. Utedo ved parkeringsplass ved Londalvollene.
2. Utedo i tilknytning til Vingelen sameies uthus på Bratthøvollen.
3. Gjerde inn Gjersjøhytta.


Detaljer rundt overnevnte tiltak:

1. Utedo ved parkeringsplass ved Londalsvollene: Det har kommet ønske fra grunneierne om at det settes opp en utedo ved parkeringsplassen ved Londalsvollen. Parkeringsplassen er tidvis mye benyttet og sætereierne opplever at deres private utedo benyttes av besøkende. Det søkes om å sette opp en utedo i størrelsesordenen 1,5 * 1,5 m, stavlaft a la den utedoen som står ved Gjerbua. Vedrørende plassering er det skissert 2 alternativer i vedlagte kartskisse, der også grunneiers samtykke til plassering framgår. Se vedlegg nr. 1.
2. Utedo i tilknytning til Vingelen sameies uthus på Bratthøvollen: Det eksisterer en utedo inne i uthuset som er lite hensiktsmessig. Den er beheftet med lav dør, det er mørkt der og den er vanskelig å tømme. Vingelen sameie ønsker derfor å sette opp en utedo etter «gammelt utedass prinsipp» ca. 1*1,5 m med bordkledning inntil bakveggen på uthuset. Se vedlagte skisse. Vedlegg nr. 2.
3. Gjerde inn Gjersjøhytta: Det er et stort problem at beitedyr, i hovedsak sau, ligger inntil hytta og møkker ned inngangsparti og ellers rundt hytteveggene. Det har vært forsøkt med strømtråd, men det har fungert dårlig og er heller ikke særlig pent. Vi ønsker derfor å få gjerde inn hytta med plankegjerde a la det som står rundt Koversjøhytta. Anslagsvis 3 - 5m fra hytteveggene. Se vedlegg 3.

Med hilsen

Vingelen sameie

Henning Lund - leder



tilf: 41 45 44 66

e-post: styreleder.sameiet@vingelen.com

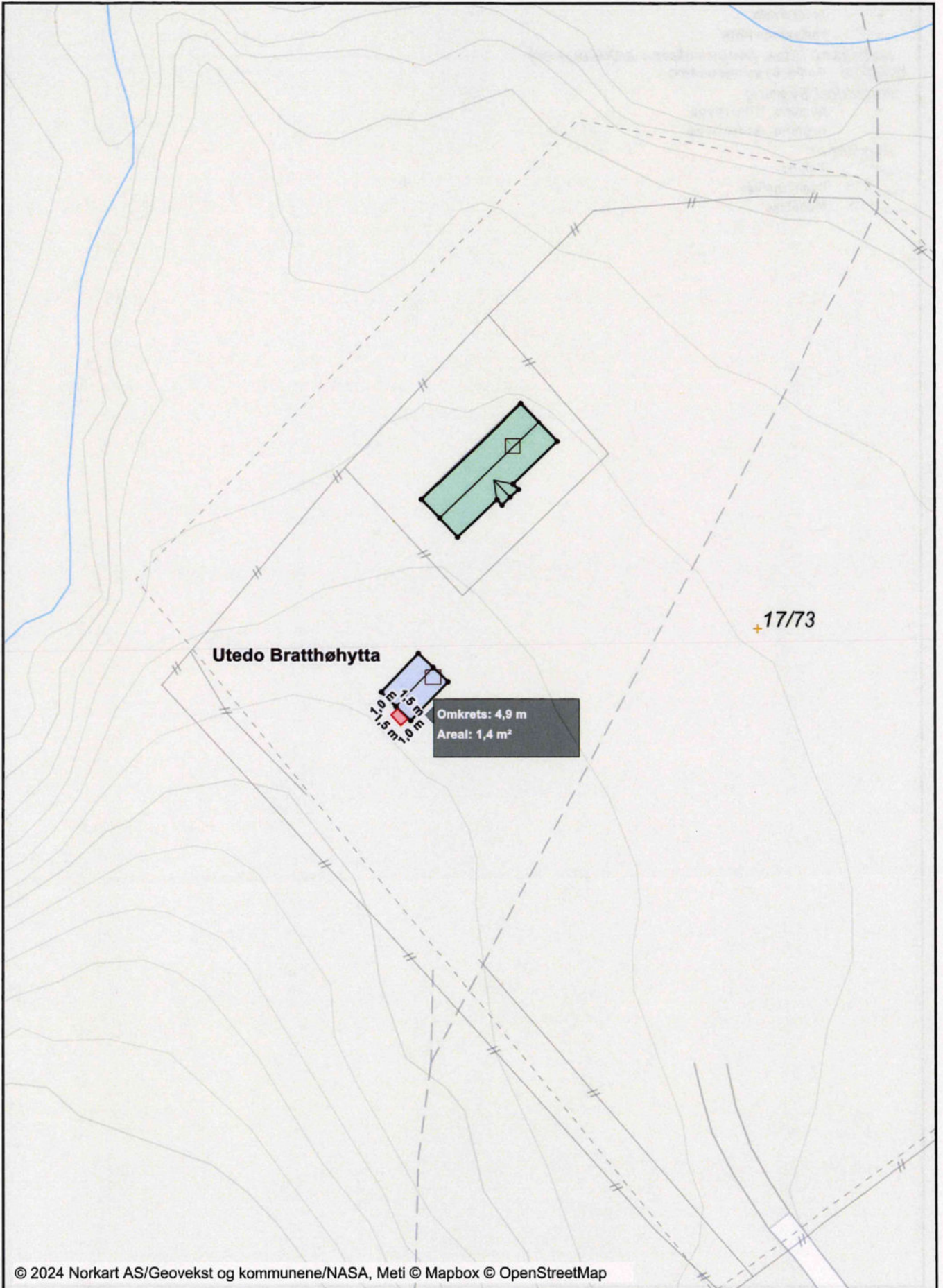


Utskrift fra Norkart AS kartklient

Dato: 26.02.2024

Målestokk: 1:500

Koordinatsystem: UTM 32N



Tegnforklaring

Matrikkelkart

- Grunneiendom
- Jordsameie
- Hjelpelinje fiktiv

Matrikkel Tiltak (Avgjørelser i enkeltsaker)

- ▨ Godkj. Bygningsending

Matrikkel Bygning

- ▨ Bygning, Fritidsbygg
- ▨ Bygning, Andre bygg

Bygninger

- Takriss
- Bygningslinje
- Mønelinje

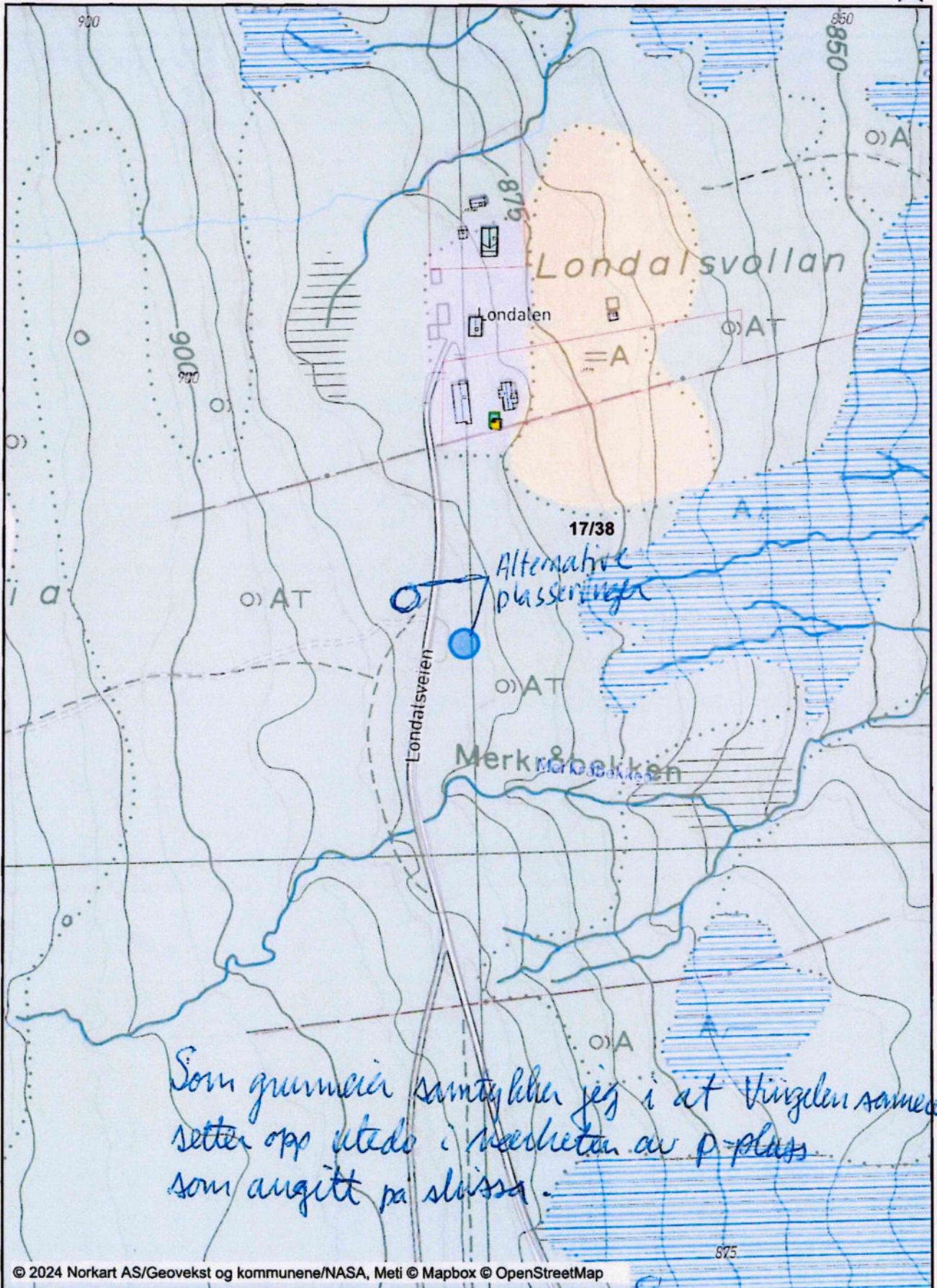


Utedo ved parkering Londalsvollan

Dato: 26.02.2024

Målestokk: 1:2500

Koordinatsystem: UTM 32N

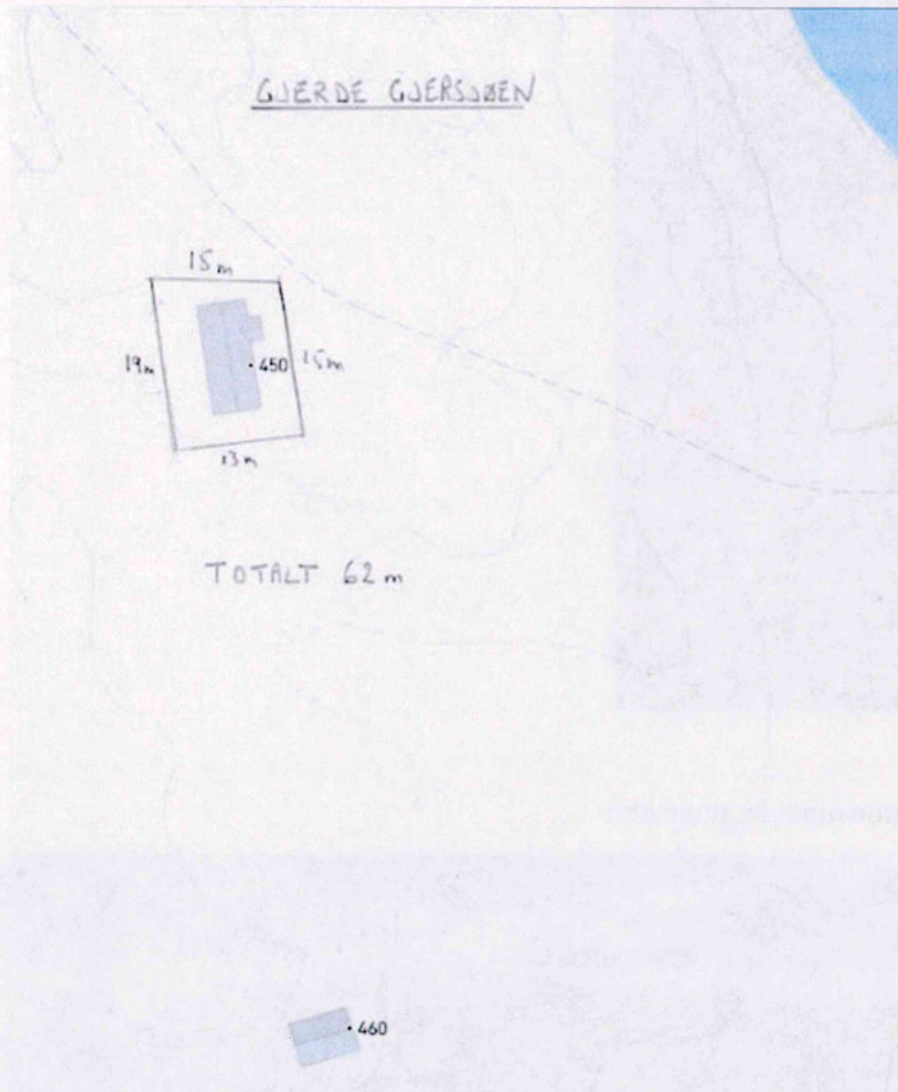


Som grunnleggjande samtykket jeg i at Vinjelen samne
setter opp utedo i nærheten av p-plass
som angitt på slissa.

Vinjelen 26/2-24: Jon Nygard

Vedlegg 3


Ønsket inngjerding Gjersjøhytta:



Bilde fra Koversjøhytta som viser hvordan gjerdet rundt Gjersjøhytta er tenkt oppført:



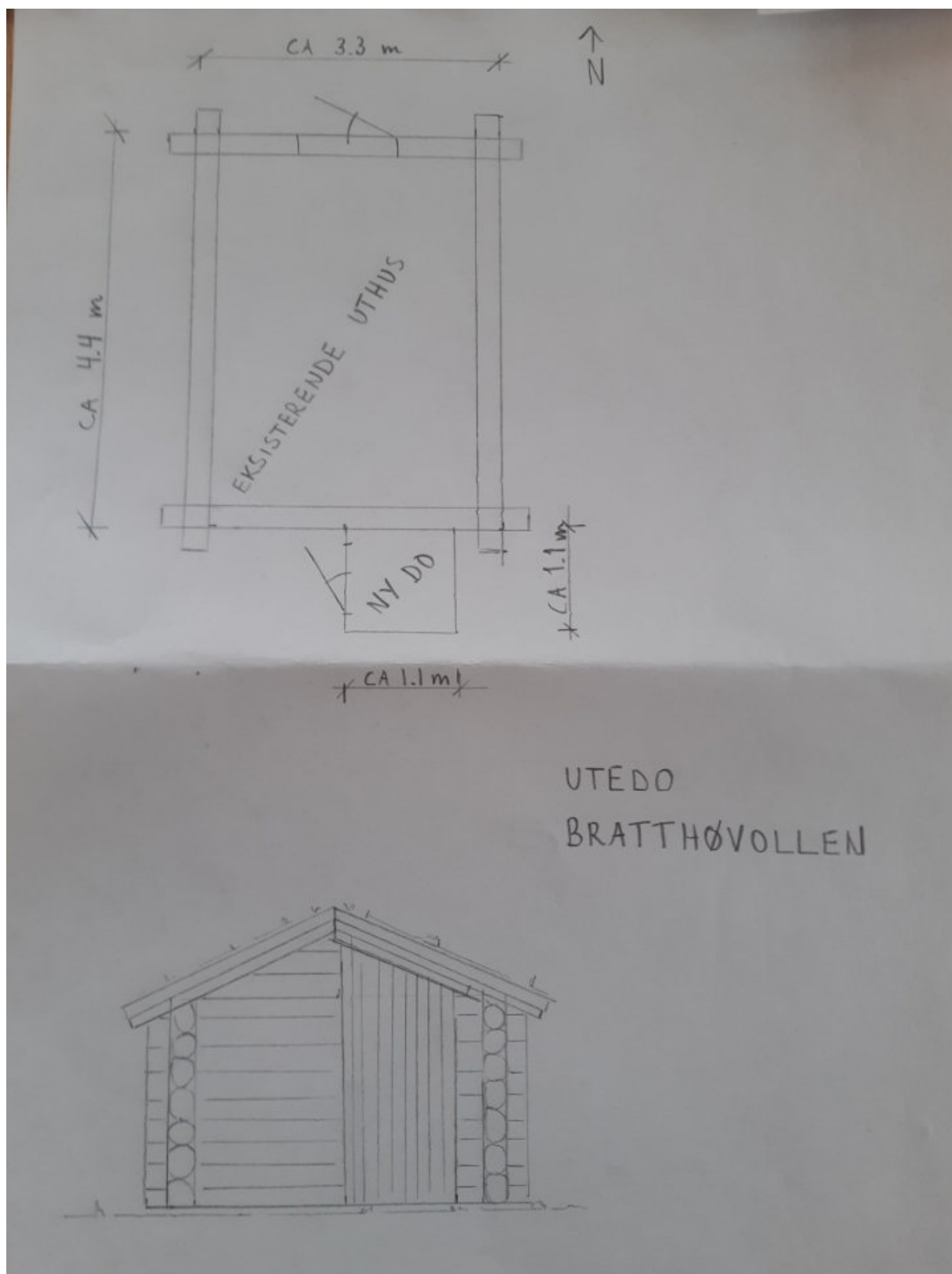
Bilde som illustrerer problematikken ved Gjersjøhytta:



Bilde som viser strømgjerde rundt Bratthøhytta:



Plantegning utedo ved jakthytta på Bratthøvollen:





Saksfremlegg

Arkivsaksnr: 2020/5571

Saksbehandler: Sara Kristiane Kjærgård
Eide

| Utvalg | Utvalgssak | Møtedato |
|------------------------------------|------------|------------|
| Nasjonalparkstyret for Forollhogna | 13/2024 | 19.04.2024 |

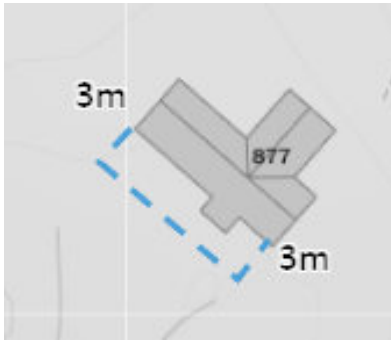
Øyungen landskapsvernområde - søknad om inngjerding av fritidseiendom - Øyungen 877 - 300/1/32 - Holtålen kommune - Hilde Bakken Eggen og Kristian Eggen

Nasjonalparkforvalters forslag til vedtak:

Nasjonalparkstyret for Forollhogna gir Hilde Eggen og Kristian Eggen dispensasjon fra forskrift om Øyungen landskapsvernområde § 3, punkt 1 til å sette opp et gjerde av tre i tilknytning inngangspartiet til fritidshytte, GID 300/1/32, i henhold til vilkår listet under. Det gis avslag på utforming og størrelse på omsøkte gjerdet.

Vilkår:

1. Det er tillatt med inngjerding foran inngangsparti. Gjerde kan gå inntil 3 m fra hyttevegg, og skal være forankret i to hyttehjørner, jfr. figur 1.
2. Det er tillatt å bruke gjerde av treverk med liggende bord. Maksimal lysåpning mellom bord på tregjerde er 7 cm. Gjerde skal være mellom 90 og 110 cm høyt.
3. Tiltakshaver har ansvar for å holde gjerdet ved like.
4. Byggeplassen skal holdes ryddig slik at bygningsavfall ikke ligger skjemmende rundt eller blåser utover. Materialer som er ubehandlet/rent trevirke, kan benyttes som ved. Øvrig materialer som ikke kan gjenbrukes, skal tas retur og leveres på godkjent avfallsmottak. Brenning av bygningsavfall er ikke tillatt.
5. Tiltakene skal gjennomføres på en hensynsfull måte for å redusere forstyrrelser på fugle- og dyreliv.
6. Vedtaket er gyldig i 3 år fra mottatt vedtaksbrev.
7. Ferdigstilte tiltak skal dokumenteres med bilde som sendes nasjonalparkstyret.



Figur 1: Skisse av foreslått inngjerding fremfor inngangsparti og sørvest-vegg.

Hjemmel:

Avslaget om utforming og størrelse på gjerdet er hjemlet i forskrift Øyungen landskapsvernområde, § 3, punkt 1. Tillatt oppsatt gjerde er hjemlet i naturmangfoldlovens § 48- første ledd, første alternativ.

Begrunnelse:

Det er i utgangspunktet ikke ønskelig med omfattende inngjerding av fritidsbebyggelse innenfor verneområdet. Det er viktig at gjerdet ikke er til ulempe eller skade for beitedyr, og det er derfor ikke ønskelig med en etablert praksis for oppsett av strømgjerder. Det er derfor satt vilkår for gjerdes utforming, slik at ikke mer enn nødvendig utmark gjerdes inne og at det ikke er til skade for beitedyr.

Ved gitte vilkår, vurderes tiltaket ikke å kunne påvirke verneverdiene nevneverdig, samt heller ikke skape negativ presedens verken for området eller andre tilsvarende verneområder.

Saksdokumenter (følger saken)

Vedlegg

- 1 Tillatelse til inngjerding av fritidsbebyggelse på Øyungsveien 877, feste 5026300132 i Hesjedal statsallmenning i Holtålen kommune

Andre saksdokumenter:

1. [Forskrift om vern av Øyungen landskapsvernområde](#)
2. Forvaltningsplan for Øyungen Landskapsvernområde vedtatt i 2002.
3. [Saksprotokoll AU-sak 2/2024](#)
4. [Retningslinjer ved søknad om gjerde rundt fritidsbebyggelse i statsallmenningene i Holtålen.](#)
5. [Byggeskikkveileder](#)

Saksopplysninger

Søknaden

Hilde Bakken Eggen og Kristian Eggen søkte nasjonalparkstyret for Forollhogna om dispensasjon fra forskrift om Øyungen landskapsvernområde for mindre byggetiltak på fritidseiendom GID 300/1/32 i Holtålen kommune. Søknaden besto av flere tiltak; platting, erstatning av vindu til dør, samt inngjerding av fritidseiendom. Saken ble behandlet av Arbeidsutvalget for Forollhogna som AU-sak 2/2014 i møte den 11.01.2024 på TEAMS.

Under behandling av saken ble det stilt endringsforslag fra Tone Hagen og arbeidsutvalget diskuterte seg frem til følgende:

«Arbeidsutvalget foreslo at vilkår 3 tas ut fra vedtak, og søknaden om oppføring av gjerde utsettes. Behandling av søknad om oppføring av gjerde legges fram som prinsipp sak i nasjonalparkstyret. Forvalters forslag med endringer fra AU ble enstemmig vedtatt (3-0).»

Med bakgrunn i at det ble stilt endringsforslag i saken ved behandling i AU, tillater nasjonalparkforvalter å kunne ta opp søknad for nye vurderinger. I forbindelse med saksforberedelse til nasjonalparkstyret har nasjonalparkforvalter sendt saken til uttalelse til Ålen beitelag v/leder.

Det vises for øvrig til vedlagt saksprotokoll for søknad og behandling om inngjerding av fritidseiendom, fasadeendring og platting på hytte, jfr. saksprotokoll AU-sak 2/2024.

Andre saksopplysninger

1. Statsallmenningene i Holtålen har nylig utarbeidet retningslinjer for oppføring av gjerde rundt fritidshytter i statsallmenning med hjemmel i fjelloven § 12, fastsatt av Statskog SF, 13.09.2023.
2. I forbindelse med melding om oppstart med utarbeidelse av retningslinjer gav nasjonalparkforvalter et administrativt innspill. Innspillet ble referert for nasjonalparkstyret for Forollhogna i nasjonalparkstyremøte den 06.12.2022 i Holtålen som RS-25/2022.
3. Statskog har behandlet søknad om inngjerding, jfr. vedlegg 1.
4. Ifølge NIBIOS beitelagskart er det Ålen beitelag – vest som har organisert beiterett i området, primært sau. Ålen Beitelag kom med uttalelse på søknad om inngjerding den 07.04.2024: *Ålen Beitelag har ingen innvendinger til inngjerding av fritidseiendommer i Øyungen landskapsområde så lenge Statskog / Fjellstyrets retningslinjer om gjerder rundt fritidsbebyggelse i statsallmenningene i Holtålen blir fulgt.*

Hjemmelsgrunnlag – verneforskriften og naturmangfoldloven (NML)

Formålet med opprettelsen av Øyungen landskapsvernområde er ifølge verneforskriften, § 2:

«ta vare på et særpreget natur- og kulturlandskap med tilhørende planteliv, der seterlandskapet med seterbebyggelse, setervoller og kulturminner utgjør en vesentlig del av landskapets egenart.»

I vernebestemmelsene § 3 heter det at: *området er vernet mot alle tekniske inngrep eller tiltak som vesentlig kan endre eller virke inn på landskapets art eller karakter slik som f.eks. oppføring av bygninger, anlegg og faste innretninger ... inngjerding av utmarksarealer... m.v.*

Da det ikke er hjemmel for oppsett av gjerder rundt fritidsbebyggelse innenfor Øyungen landskapsvernområde, må saken behandles etter naturmangfoldlovens § 48- "første ledd, første alternativ: *Forvaltningsmyndigheten kan gjøre unntak fra et vernevedtak dersom det ikke strider mot vernevedtakets formål og ikke kan påvirke verneverdiene nevneverdig, eller dersom sikkerhetshensyn eller hensynet til vesentlige samfunnsinteresser gjør det nødvendig.*

Søknad om dispensasjon etter første ledd skal inneholde nødvendig dokumentasjon om tiltakets virkning på verneverdiene. I dispensasjon etter første ledd skal begrunnelsen for vedtaket vise hvordan forvaltningsmyndigheten har vurdert virkningene som dispensasjonen kan få for verneverdiene, og hvilken vekt det er lagt på dette.

En dispensasjon fra vernebestemmelser krever vurdering etter de miljørettslige prinsippene i NML §§ 8–12, og det skal gjøres en vurdering av eventuelle presedensvirkninger.

Vurderinger etter naturmangfoldloven

Kunnskapsgrunnlaget er hentet fra søknad og tidligere behandling av saken (AU-sak 2/2024), ulike kartløsninger, rapporter fra Holtålen kommune og NIBIO, byggeskikkveileder, forvaltningsplan og etablert forvaltningspraksis, jfr. NML § 8.

Området er først og fremst karakterisert som et seterområde med utpregede setermiljø, men det finnes likevel en god del enkelthytter. Eiendommen er registrert som festegrund, fritidseiendom og har beliggenhet i nær tilknytning Øyungsvegen.

Modernisering av eksisterende bebyggelse gjennom standardheving, særskilt seterbebyggelse, er pekt på å kunne forringe helheten i området som et setermiljø og kulturlandskap. Hytter som tema er ikke nærmere beskrevet i forvaltningsplan, men forstås slik at fritidsbebyggelse i hovedsak skal innordne seg seterbebyggelsen.

Kunnskapsgrunnlaget vurderes tilstrekkelig for å kunne behandle søknaden. *Føre-var-prinsippet* (NML § 9) kommer derfor ikke til anvendelse.

All inngjerding som ikke er direkte knyttet til setervoller og nødvendig i landbruksdrift er i utgangspunktet forbudt jfr. verneforskrift. Inngjerding av arealer har vært benyttet i seterdalene av praktiske årsaker i forbindelse med utmarksutnyttelse og landbruksdrift, og kan sies å utgjøre et element i kulturlandskapet for Øyungen. Det er derimot ikke

ønskelig med en vid praksis på inngjerding av utmark rundt fritidshytter, da dette vil kunne endre landskapets karakter.

I enkelte tilfeller kan inngjerding være formålstjenlig, både for hytteeiere og for beitebrukere, så lenge inngjerdingen ikke begrenser for utmarksareal i stor grad. Det er derfor satt vilkår som begrenser ulempen med inngjerding, samt at det er formålstjenlig for søker. Ved gitte vilkår, anses omsøkte tiltak om inngjerding av hytte ikke å bidra til vesentlig økt belastning i området, jfr. NML § 10.

Dersom det oppstår skader på natur eller miljø i forbindelse med tiltakene, må kostnader for oppretting dekkes av tiltakshaver, jfr. NML § 11. Bygningsavfall skal fraktes ut og deponeres på forskriftsmessig vis for å unngå forurensing. Gjerder som ikke blir vedlikeholdt og som kan være farlig for folk og dyr, kan kreves fjernet. Ved gitte vilkår for utførelse av omsøkte tiltak, anses NML § 12 (miljøforsvarlige teknikker og driftsmetoder) som ivaretatt i saken.

Naturmangfoldlovens § 48

Det er i utgangspunktet ikke ønskelig med omfattende inngjerding av fritidsbebyggelse innenfor verneområdet. Det er derfor satt vilkår for gjerdes utforming, slik at ikke mer enn nødvendig utmark gjerdes inne. Det er også viktig at gjerdet ikke kan gjøre skade på dyr som beiter i området, og det er derfor satt avbøtende vilkår for dette, jfr. vilkår 2.

Samlet vurdering

Det er i utgangspunktet ikke ønskelig med omfattende inngjerding av fritidsbebyggelse innenfor verneområdet. Det er viktig at gjerdet ikke er til ulempe eller skade for beitedyr, og det er derfor ikke ønskelig med en etablert praksis for oppsett av strømgjerder. Det er derfor satt vilkår for gjerdes utforming, slik at ikke mer enn nødvendig utmark gjerdes inne og at det ikke er til skade for beitedyr.

Ved gitte vilkår, vurderes tiltaket ikke å kunne påvirke verneverdiene nevneverdig, samt heller ikke skape negativ presedens verken for området eller andre tilsvarende verneområder.

Hilde Eggen

Vår ref.
22/6665- 7

Deres ref.

Vår dato
05.12.2023

Vår saksbehandler
Carl Libach
480 34 989, cal@statskog.no

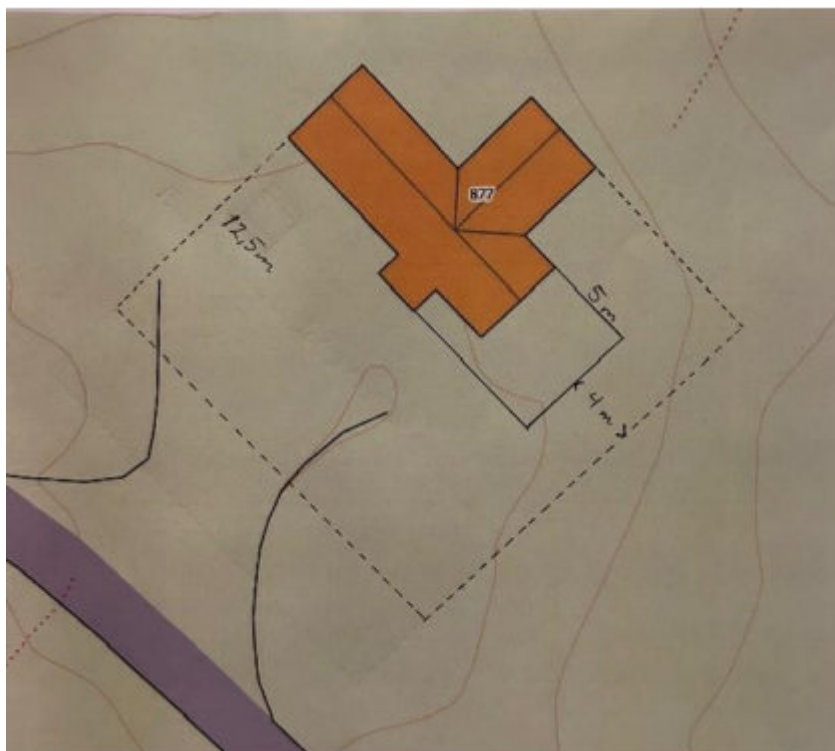
Tillatelse til inngjerding av fritidsbebyggelse på Øyungsveien 877, feste 5026/300/1/32 i Hesjedal statsallmenning i Holtålen kommune

Statskogs tillatelse til inngjerding av 4.11.2023 oppheves.

Viser til korrigert søknad om inngjerding av fritidsbebyggelse av 16.11. 2022 og Retningslinjer for inngjerding av fritidsbebyggelse i statsallmenningene i Holtålen fastsatt 13.9.2023.

Det gis med dette tillatelse til å gjerde inn fritidsbebyggelsen på feste 5026/300/1/32 i Hesjedal statsallmenning i Holtålen kommune på følgende vilkår:

1. Gjerde skal settes opp i henhold til stiptet linje på nedenstående skisse:



2. Sum av bebygd og inngjerdet areal skal begrenses så mye som mulig og maksimalt utgjøre 400 m².
3. Det skal benyttes sauenetting som settes med de minste rutene ned. Gjerdet skal være mellom 90 og 110 cm høyt.

4. Søker må selv undersøke om kommunen har egne bestemmelser for inngjerding i det aktuelle området (reguleringsplan) og eventuelt søke kommunen om tillatelse til inngjerding.
5. I tillegg gjelder vilkår og bestemmelser som framgår av Retningslinjer for inngjerding av fritidsbebyggelse i statsallmenningene i Holtålen fastsatt 13.9.2023. (Vedlagt).

Inngjerdingen kan først skje når søker har bekreftet at vilkårene er godtatt. Bekreftelse gis ved en tilbakemelding til Statskog.

Med hilsen

Carl Libach
seniorkonsulent

Dette dokumentet er elektronisk signert

Vedlegg: 1

Kopi til:
Fjellstyrene i Holtålen
Holtålen kommune



Saksfremlegg

Arkivsaksnr: 2024/1943

Saksbehandler: Hans Bull

| Utvalg | Utvalgssak | Møtedato |
|------------------------------------|------------|------------|
| Nasjonalparkstyret for Forollhogna | 14/2024 | 19.04.2024 |

Londalen-Ørvilldalen landskapsvernområde - søknad om tilbygg på seterstue - Nystuvollen - gnr. 17, bnr. 3 - Tolga kommune - Stian Nystuen

Innstilling til vedtak:

Nasjonalparkstyret for Forollhogna avslår søknad fra Stian Nystuen om dispensasjon fra forskrift om Londalen-Ørvilldalen landskapsvernområde for oppføring av tilbygg på seterstue på Nystuvollen (gnr. 17, bnr. 3) i Tolga kommune.

Hjemmel:

Vedtaket er gjort med hjemmel i forskrift om Londalen - Ørvilldalen landskapsvernområde § 3, punkt 1.

Begrunnelse:

Saken er vurdert etter dispensasjonshjemmelen § 5, punkt 3 i forskr. om Londalen-Ørvilldalen landskapsvern og naturmangfoldlovens §§ 8-12. I avgjørelsen er det lagt vekt på samlet belastning og presedensvirkninger ved at omsøkt tilbygg på seterstue vil øke eksisterende bygningsmasse og oppvarmet bo-areal til 65 m² for seterstua og totalt 83,7 m² BYA, som utgjør et større areal enn hva nasjonalparkstyret normalt godkjenner av utvidelser til eksisterende setrer til fritidsformål. Da verken kulturminneforvalter eller kulturvernmyndighet motsetter seg tiltaket kan man likevel vurdere å tillate et mindre takoverbygg, uten innkledning. Nasjonalparkstyret oppfordrer søker til å fremme en ny søknad om dette.

Saksdokumenter (følger saken)

Vedlegg

- 1 Tiltakshaver - byggesøknad tilbygg seter.pdf
- 2 Tiltakshaver - søknadstegninger og bilder - vedlegg.pdf
- 3 Uttalelse kommunal kulturminneforvalter - Ørvilldalen 525, gnr. 173 Tilbygg til seterstue.pdf
- 4 Tolga kommune - byggesak, tilbygg.pdf
- 5 Tilleggsopplysninger til søknad - Ørvilldalen landskapsvernområde - byggesak - Tolga 17/3 - tilbygg på Nystuvollen
- 6 Fylkeskommunen i innlandet - Høringssvar tilbygg på Nystuvollen - Sefrak-registrert bygg - Gbnr. 173 - Tolga kommune
- 7 Londalen-Ørvilldalen landskapsvernområde - søknad om tilbygg på seterstue - Nystuvollen - Tolga 17/3 - Stian Nystuen
- 8 Saksprotokoll Londalen-Ørvilldalen landskapsvernområde - søknad om tilbygg på seterstue - Nystuvollen - Tolga 17/3 - Stian Nystuen
- 9 Tiltakshaver - Tilleggsopplysninger / spørsmål - byggesak - Tolga 17/3 - tilbygg på Nystuvollen
- 10 Innlandet fylkeskommune - Tilleggsuttalelse - søknad om tilbygg på seterstue - Nystuvollen, 3426-17_3 innenfor Londalen-Ørvilldalen landskapsvernområde - Tolga kommune.pdf

Andre saksdokumenter:

- [Forskr om Londalen – Ørvilldalen landskapsvern.](#)
- [Forvaltningsplan for Londalen-Ørvilldalen landskapsvernområde](#)
- [Byggeskikkveilederen for Forollhogna nasjonalpark med tilliggende landskapsvernområder](#)
- [Kunnskapsgrunnlaget for delnorm 3 i Forollhogna](#)
- SEFRAK, GID 17/3 – nr. 04360013295

Saksopplysninger

Søknaden

Stian Nystuen søker om et tilbygg på 5 m² (2,0 m x 2,5 m) BYA på seterstuas sørside på Nystuvollen, gnr. 17, b.nr. 3 innenfor Londalen-Ørvilldalen landskapsvernområde, Ørvilldalen 525 i Tolga kommune.

Saken ble forberedt nasjonalparkstyret for Forollhogna ved arbeidsutvalget (AU) i møte den 18.03.2024. For saksfremlegg og saksprotokoll av saken vises det til **vedlegg 7 og vedlegg 8**.

Følgende enstemmig vedtak fra AU ble fattet:

«**Vedtak:**

Saken oversendes nasjonalparkstyret».

Behandling av saken:

«Tone Hagen ba om å få vurdert sin habilitet i forhold til søker og tidligere arbeidsforhold. AU fant Tone Hagen habil til å delta i behandling av saken, jfr. forvaltningsloven § 6 - andre ledd.

AU foreslår at søknad om innkledd takoverbygg oversendes nasjonalparkstyret og behandles som prinsipp sak. AU etterspør en tydeligere uttalelse fra kulturminnemyndighet med hensyn til bygningsmiljø i henhold til verneformålet. For senere behandlinger er det naturlig at kommunen inviterer med nasjonalparkforvalter når det skal utføres befaring på byggetiltak i verneområdet.

Forslag fra AU om å oversende saken til nasjonalparkstyret ble enstemmig vedtatt (3-0).»

Andre saksopplysninger

Nasjonalparkforvalter sendte brev til tiltakshaver om at saken ble utsatt for behandling i nasjonalparkstyret. Det ble mottatt tilleggsopplysninger fra tiltakshaver (**vedlegg 9**). Som følge av behandling av saken ble saken det sendt på ny høring til Innlandet fylkeskommune. Tilleggsuttalelse fra Innlandet fylkeskommune ble mottatt 10.04.2024 (**vedlegg 10**).

Hjemmelsgrunnlag – verneforskriften og naturmangfoldloven (NML)

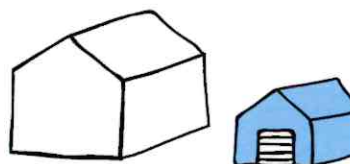
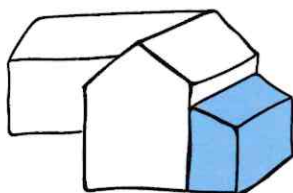
Det vises til sak forberedt AU (**vedlegg 7**).

Vurderinger

Det vises til saksfremlegg, samt saksprotokoll i AU (**vedlegg 7 og vedlegg 8**). Innstilling til vedtak blir lagt frem uten endringer.

Byggesøknad for deg som ønsker å bygge eller rive

Du kan bruke dette skjemaet for små byggeprosjekter. Kryss av i listen under:



- Bygge tilbygg - mindre enn 50 m²
OBS: ikke påbygg
- Rive et tilbygg - mindre enn 50 m²
- Annet (kun etter avtale med kommunen):
- Bygge frittliggende bygning - mindre enn 70 m² og hvor ingen skal bo eller overnatte.
- Rive frittliggende bygning - mindre enn 70 m² som ikke er godkjent som bolig eller til overnatting

Beskriv med egne ord hva du skal gjøre:

Bygge et vindfang/ lite tilbygg til inngangen på setra, se vedlegg.

Fylles ut til slutt: Trenger du dispensasjon eller andre tillatelser?

- Ja, søknad er vedlagt Ja, tillatelse/vedtak er vedlagt Nei, jeg trenger ikke



Trenger du hjelp til å fylle ut søknaden? Se våre «Åtte steg fra idé til ferdig søknad»
dibk.no/atte-steg-til-soknad

Før du starter utfyllingen bør du også bestille et situasjonskart over eiendommen din fra kommunen.

Ved å sende inn denne byggesøknaden forplikter du deg til å følge plan- og bygningsloven, byggt teknisk forskrift og følge byggetillatelsen fra kommunen. Det er ditt ansvar at reglene blir fulgt.

A. Hvilken eiendom skal du bygge eller rive på?

? Veiviseren steg 1

| | | |
|----------------------------|----------------|---|
| Adresse: Ørvilldalen 525 | Gårdsnr: 17 | Bruksnr: 3 |
| Postnr/sted: 2542 Vingelen | Kommune: Tolga | Festenr: Seksjonsnr: |

B. Navn og kontaktinformasjon til deg som søker

? Veiviseren steg 1

| | |
|--|-------------------|
| Navn: Stian Nystuen | Telefon: 99746374 |
| E-post: stiannystuen@hotmail.com | Mobil: 99746374 |
| Adresse (hvis du bor et annet sted enn der du skal bygge/rive): Bostedsadresse Røsliveien 70. | |

C. Hvilke kommunale planer gjelder for din eiendom?

? Veiviseren steg 1

Du kan bestille disse fra kommunen, eller finne dem på kommunens nettside.

Flere kryss kan være nødvendig:

Kommuneplan

Reguleringsplan → Navn/nummer på plan:

Andre plan(er) → Navn/nummer på plan: Verneforskrift Londalen-Ørvilldalen landskapsvern

D. Hvor stort kan du bygge?

? Veiviseren steg 2

Hva er beregningsmåten for grad av utnyttning for eiendommen din?

Dette står i planen du oppga ovenfor, og bestemmer hvordan du skal regne nedenfor (Sett kryss)

BYA - Bebygd areal i m² BRA - Bruksareal i m² T-BRA - Tillatt bruksareal i m²

%BYA - Bebygd areal i % %BRA - Bruksareal i % %TU - Tillatt utnyttelsesgrad i %

U-grad (denne betegnelsen brukes i enkelte eldre planer)

Arealer og grad av utnyttning

? Veiviseren "Hvor stort kan du bygge"

Oppgi arealet til alle bygninger på eiendommen din, og regn ut ny grad av utnyttning. Bruk den beregningsmåten du krysset av for over.

Tillatt grad av utnyttning:

Tomtens nettoareal: m²

Byggesøknad for deg som skal bygge eller rive.

Areal av bygninger, konstruksjoner og parkering i dag:

 m²

Areal av bygninger, konstruksjoner og parkering etterpå.

 m²

Grad av utnyttning etter prosjekt:

Husk vedlegg!

Vis hvordan grad av utnyttning etter prosjektet ble regnet ut. Ta f.eks en utskrift fra "Hvor stort kan du bygge".

E. Hva blir korteste avstand?

? Veviseren steg 3

Veviseren steg 4

Bruk situasjonskartet og mål opp korteste avstand fra bygningen til:

Nabogrense

 m

Midten av vei:

 m

Nærmeste bygning på naboeiendom.

 m

Skal du rive, eller er noe så langt unna at det ikke vises på situasjonskartet? Da kan du stryke over punktet

F. Kan byggeplanene dine være i konflikt med omgivelsene?

? Veviseren steg 3

Er det mindre enn 30 meter til nærmeste trikke- eller togspor?

Nei Ja

Bygger/river du i nærheten av en vann- og avløpsledning?

Nei Ja

Bygger/river du i nærheten av høyspent kraftlinje?

Nei Ja

Husk vedlegg!

Svarer du ja på noen av disse, må du legge ved tillatelse eller uttalelse fra eier.

Bygger/river du i nærheten av strandsonen eller sjø/elv/vassdrag?

Nei Ja

Skal du bygge/rive i et flom-, ras- eller skredutsatt område?

Nei Ja

Finnes det truede eller vernede arter på eiendommen eller i nærheten?

Nei Ja

Finnes det kulturminner eller verneverdig bebyggelse på eiendommen eller i nærheten?

Nei Ja

Husk vedlegg!

Svarer du ja på noen av disse, må du legge ved søknad om dispensasjon, uttalelse og/eller vedtak

G. Vil byggeprosjektet føre til en ny/endret avkjøring til eiendommen?

? Veviseren steg 3

Nei

Ja, eiendommen får ny/endret avkjørsel til (sett kryss):

Riksvei eller fylkesvei

Husk vedlegg som viser at du har avkjøringstillatelse fra Statens vegvesen

Kommunal vei

Husk vedlegg som viser at du har avkjøringstillatelse fra kommunen

Privat vei

Husk vedlegg som viser at du har veirett gjennom tinglyst erklæring

H. Vedlegg

? Veviseren steg 6

Kommunen kan ikke behandle byggesøknaden din før de har mottatt all relevant dokumentasjon

Hvilke tegninger og beregninger har du lagt ved?

- Plantegning før og etter
- Snittegning før og etter
- Fasadetegninger av alle fasader før og etter
- Situasjonsskart hvor jeg har tegnet inn det jeg skal bygge/rive, og relevante avstander fra punkt E og F
- Beregningsmåte for grad av utnyttning (f eks fra «Hvor stort kan du bygge»)

Hvis du har nabovarslet, legg ved:

- Et eksemplar av komplett nabovarsel med alle vedlegg
- Dokumentasjon på at alle naboer er varslet (f eks. kvitteringer)
- Eventuelle merknader fra naboer
- Dine kommentarer til naboens merknader

Hvis du trenger dispensasjon eller andre tillatelser, legg ved:

(Feks hvis du har svart ja på noen av spørsmålene under punkt F eller G)

- Søknader om dispensasjon eller innvilget dispensasjon (spesifiser i feltet under)
- Uttalelser/vedtak fra annen myndighet (spesifiser i feltet under)

Andre vedlegg:

Aktiviteten krever tillatelse fra nasjonalparkforvalter. Det er lagt ved 9 vedlegg, plantegninger og noen bilder. Det siste vedlegget viser eksempel på 2 seterhus med tilsvarende tilbygg (innbygd inngangsparti) i nabolaget, sendes ved etter samtykke fra eier.

Totalt antall vedlegg:

9

I. Underskrift

Dato: 22/1-24

Underskrift:

Stian Dystevang

Nord

Målestokk: 1:50

Plantegning

12 m

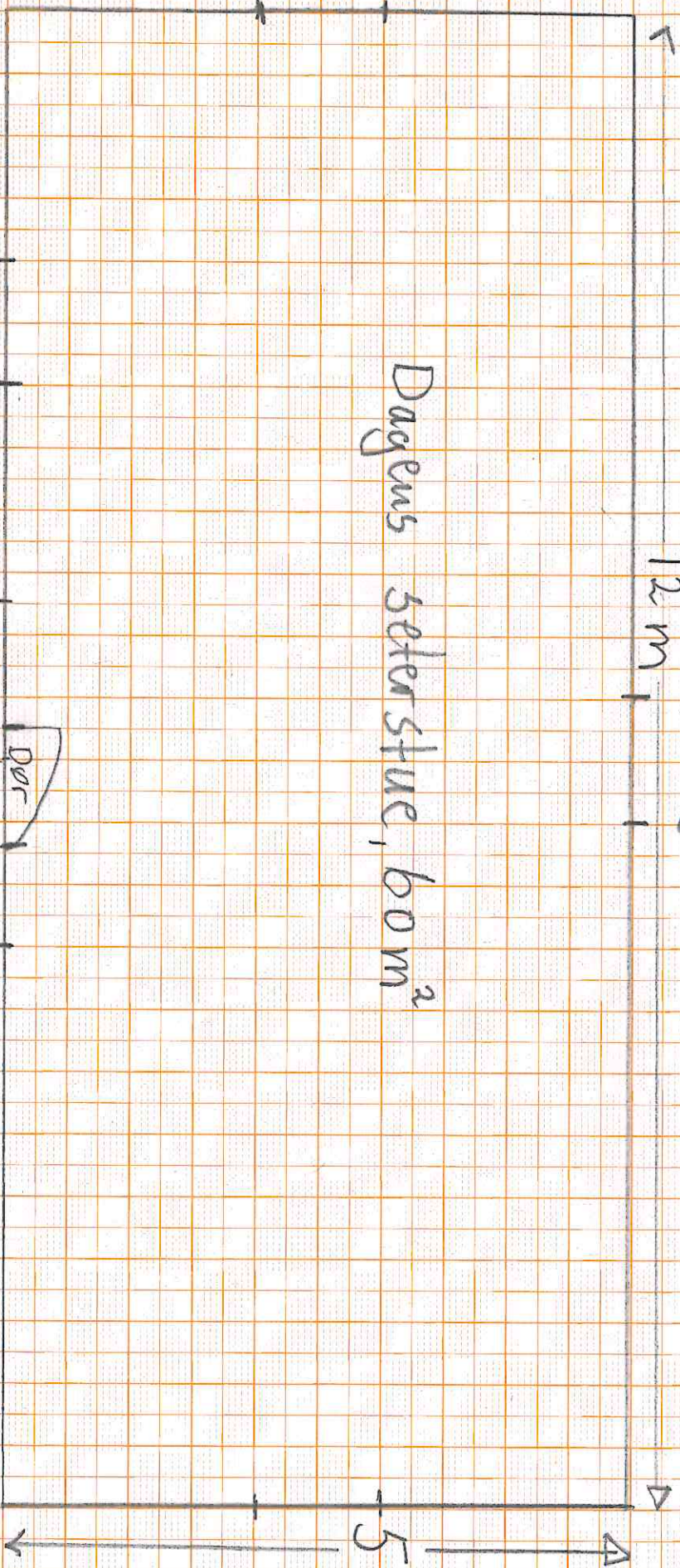
Dagens seterstue, 60 m^2

5 m

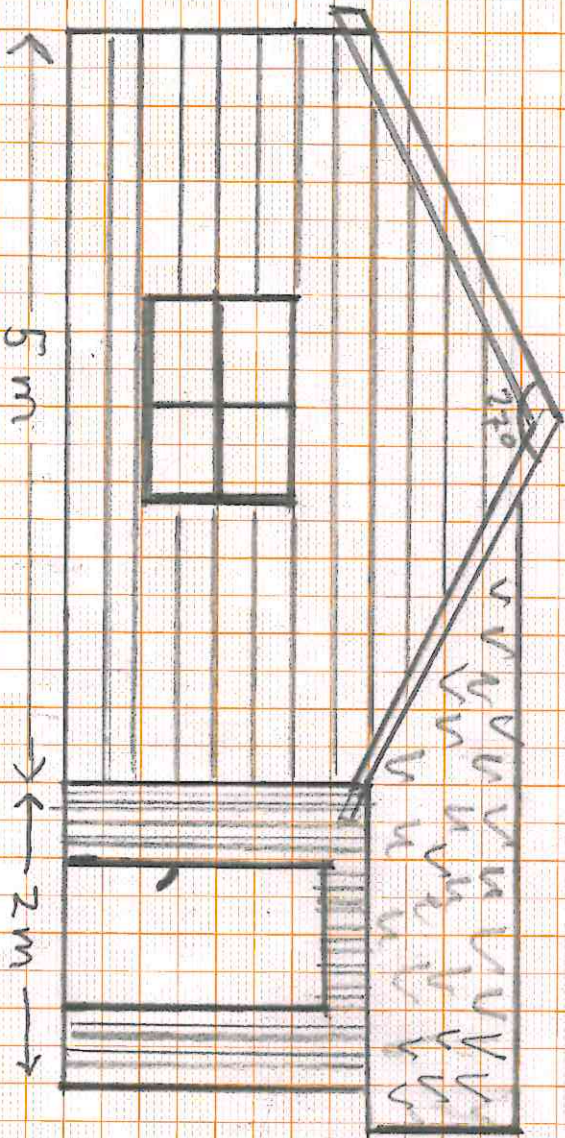
2 m

Ønsket tilbygg, 5 m^2

2,5 m

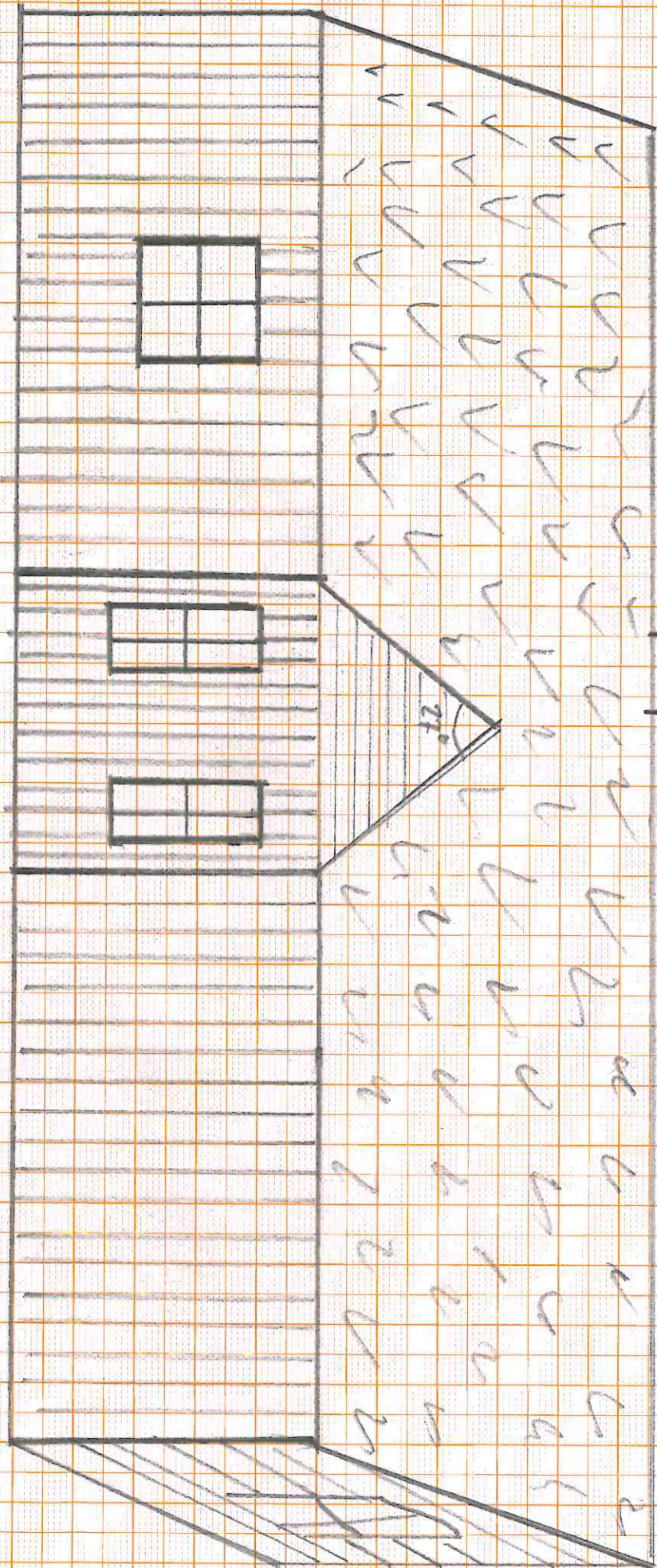


FASADE VEST

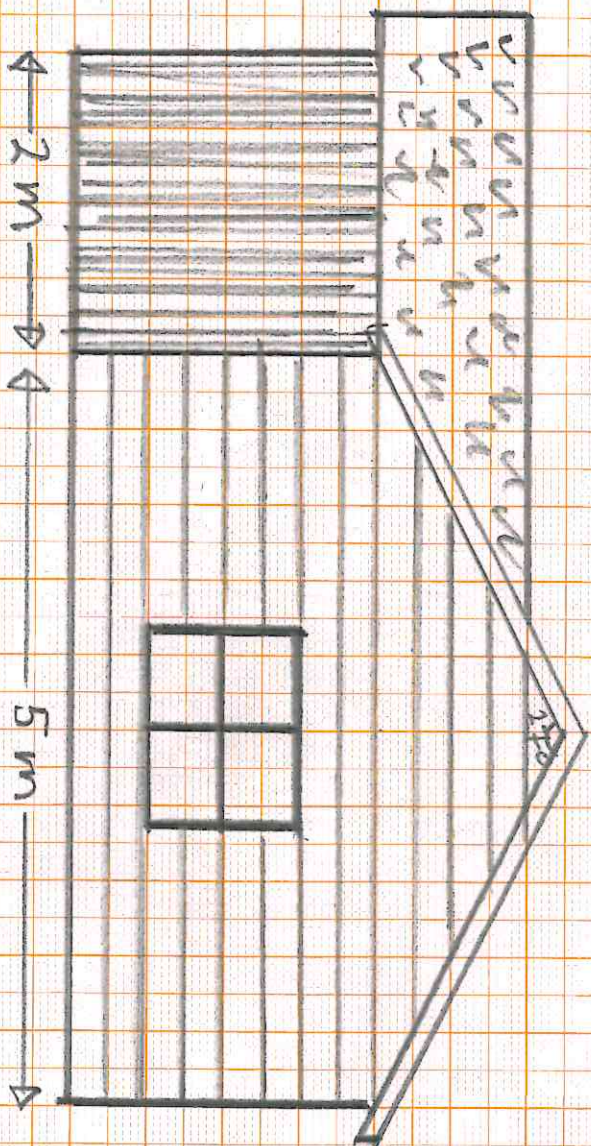





FASADE SDR



FASADE ØST






FASADE SDR

27°





FASADÉ VĚST



Fra: Sigrid Vadstein <sigrid.vadstein@roros.kommune.no>

Sendt: 31.01.2024 10:17:27

Til: Bjørnar Husa <bjornar.husa@tolga.kommune.no>

Emne: Ørvilldalen 525, gnr. 17/3: Tilbygg til seterstue

Kulturminneforvalter er bedt om å gi en uttalelse i forbindelse med at eier av eiendommen Ørvilldalen 525, gnr. 17/3 planlegger å sette opp et mindre tilbygg til ei seterstue på eiendommen. Seterstua er del av et eldre seteranlegg som i dag brukes som fritidseiendom. Seterstua består av to lafta tømmerkasser med skjæle imellom. I følge SEFRAK er bygningen oppført på slutten av 1700-tallet. Bygningen gjennomgikk en ombygging på 1960-tallet, hvor det ble det satt opp vegg rundt vedskål, og gammel masstu ble bygd om til soverom.

Som det fremgår av vedlagte plantegninger og foto ønsker eier å oppføre et tilbygg i sør, der dagens inngangsparti er plassert. Formålet med utvidelsen er å få plass til et vindfang for å kunne utnytte dagens areal bedre. Nytt inngangsparti ønskes oppført 2,5x2 meter ut fra dagens veggliv. Ytterdør ønskes plassert mot øst og vinduer i sør.

I Tolga kommunes kommunedelplan for kulturminner og kulturmiljø retningslinje nr. 5 heter det at *Byggeskikkveileder. Forollhogna nasjonalpark med tilliggende landskapsvernområder (2020)* bør ligge til grunn for alle seterlandskap i kommunen. Bygningsmessige endringer i seterlandskap bør forholde seg til byggeskikkveilederen. Byggeskikkveilederen legger vekt på at endringer, nybygg og tilbygg i setertraktene bør utformes slik at de underordner seg og harmonerer med eldre eksisterende seterbebyggelse. Tiltak bør utføres med hensyn til rådende byggeskikk, bruk av tradisjonelle materialer og håndverksmetoder og være nøktern i sine detaljeringer.

Med byggeskikkveileder og befaring den 25.01.24 lagt til grunn, har kulturminneforvalter følgende merknader til foreslåtte løsning:

- For at tilbygget skal harmonere med dagens bygningskropp, bør dimensjonene tilpasses bedre. Tilbygget bør justeres etter bygningens lengderetning, slik at en oppnår en lavere takvinkel som underordner seg og skaper et bedre samspill med dagens takflate.
- Vinduer, og eventuelt ytterdør, skal ha småruta glass med enkle omramminger.
- Panel monteres stående, for å videreføre uttrykket som i eksisterende seterstue.

Siden bygningen skal være eldre enn 1850, er tiltaket meldepliktig til fylkeskommunen etter kulturminneloven §25.

Jijnjh heelsegh / Vennlig hilsen

Sigrid Vadstein
Kulturminneforvalter
Tlf: 46 87 87 05



Rossen tjielte
Røros kommune



EATNEMENARPE
/ VERDENSARV



INDUSTRIE
/ INDUSTRI



KULTUVE
/ KULTUR

*Vaerien
Vuelie* *Pulsen
i fjellet*



Miljøfyrtårn
SERIFISERT



Statsforvalteren I Trøndelag
Postboks 2600
7734 Steinkjer

Vår ref.
24/87 - 4

Deres ref.

Saksbehandler
Bjørnar Husa

Dato
02.02.2024

Byggesak, tilbygg, Tolga kommune SEFRAK og Forollhogna nasjonalpark.

Vedlagt følger søknad om å oppføre tilbygg på Nystuvollen, gbnr 17/3, Ørvilldalen 525, BID 154899979.

Tiltakshaver Stian Nystuen søker å oppføre et nytt inngangsparti på byggets sørside.

Tiltaket er sendt på høring til Kulturminnekoordinator (KMK) og hennes uttalelse er vedlagt.

Iht gjeldende plan (Kommunedelplan for Tolga) er området avsatt til LNF. Området er også i Ørvilla-Londalen landskapsvernområde (ØLL). Det bemerkes av administrasjonen at det er avvik i praksis for tillatt areal på denne type bygg. Kommunedelplan åpner for 100 m2 BYA, ØLL er mer restriktiv og tillater kun 60 m2 BYA. Dette skyldes trolig at i mangel på annet definerer kommuneplan dette inn under bestemmelser for fritidsbolig, mens ØLL har egne bestemmelser for seterhus.

Bygget antas oppført i slutten av 1700-tallet iht SEFRAK. Bygget fremstår som godt vedlikeholdt og kulturlandskapet rundt vedlikeholdes også. Det gode vedlikeholdet skyldes at bygget er i jevnlig bruk. Tiltaket i seg selv oppfattes som noe uproposjonalt, og administrasjonen er enig i KMK sin vurdering om at tilbygget bør strekkes noe i lengderetning for å unngå en meget skarp takvinkel. Om tilbygg endres i samsvar med KMK's tilbakemelding, ser ikke kommunen noe umiddelbar grunn til å gi avslag, dette med bakgrunn i at administrasjonen mener at å sikre bruk av eldre bygg sikrer også et godt vedlikehold.

Da bygget er eldre enn 1850 sendes saken på høring til Innlandet fylkeskommune. Høringsfrist settes til 02.03.2023.

Da tiltaket ligger i ØLL sendes saken til behandling til Nasjonalparkstyret for Forollhogna. Ber om snarlig tilbakemelding på saksbehandlingstid.

Med hilsen

Bjørnar Husa
Avdelingsingeniør plan

Dokumentet er elektronisk godkjent og har derfor ingen signatur

Kopi til:

Stian Nystuen

Røsliveien 70

2542

Vingelen

Vedlegg:

Ørvilldalen 525, gnr. 17/3: Tilbygg til seterstue, Uttalelse Kulturminneforvalter

Foreløpig svar på søknad - gbnr. 17/3 - Tilbygg seter

VS: Søknad tilbygg Nystuvollen

Søknad seter vedlegg

Søknad tilbygg seter

Mottakere:

Innlandet Fylkeskommune

Postboks 4404 Bedriftssenteret 2325

Hamar

From: stiannystuen@hotmail.com[stiannystuen@hotmail.com]
Sent: 13.02.2024 19:39:26
To: Bull, Hans[hans.bull@statsforvalteren.no]
Cc: Tolga kommune[postmottak@tolga.kommune.no]
Subject: Etterspør tilleggsopplysninger i søknad om oppføring av tilbygg på Nystuvollen gnr.17/
bnr. 3

Hei!

Trodde det skulle komme frem av tegningene mine, men ja; samme takvinkel, 27 grader, er tenkt på tilbygget ja. De tallene du viser til, 60 m² + 18,5 m², totalt 78,5 m², er det som er bebygd oppvarmet areal ja, seterstua og annekset. Står noen andre småhus der som ikke er oppvarmet areal (ei gammel bu, en vedskål og en utedo).

Når det gjelder andre løsninger, har jeg spekulert på det ja, men ikke funnet det hensiktsmessig ut fra behovet. Eneste mulige "død-areal" inne i seterhuset er ei lita matstue på 3-4 m², men den ligger helt i øst-enden av bygningen, og kan dessverre ikke på noen måte løse de utfordringene tilbygget er ment å løse.

Bare å ta kontakt for evt ytterligere avklaringer!

Mvh Stian Nystuen

09:32 Fra hans.bull@statsforvalteren.no:

```
<!-- /* Font Definitions */ @font-face {font-family:"Cambria Math"; panose-1:2 4 5 3 5 4 6 3 2 4;} @font-face {font-family:Calibri; panose-1:2 15 5 2 2 2 4 3 2 4;} @font-face {font-family:"Open Sans"; panose-1:2 11 6 6 3 5 4 2 2 4;} /* Style Definitions */ p.MsoNormal, li.MsoNormal, div.MsoNormal {margin:0cm; font-size:11.0pt; font-family:"Calibri",sans-serif; mso-ligatures:standardcontextual; mso-fareast-language:EN-US;} .MsoChpDefault {mso-style-type:export-only; font-family:"Calibri",sans-serif; mso-fareast-language:EN-US;} @page WordSection1 {size:612.0pt 792.0pt; margin:70.85pt 70.85pt 70.85pt 70.85pt;} div.WordSection1 {page:WordSection1;} -->
```

Stian Nystuen

Vi viser til mottatt søknad fra Tolga kommune (Deres ref: 24/87) om oppføring av mindre tilbygg på seterstue på Nystuvollen gnr. 17 bnr. 3.

Da setereiendommen har beliggenhet innenfor Londalen-Ørvilldalen landskapsvernområde, skal tiltak behandles etter verneforskriften der nasjonalparkstyret for Forollhogna er forvaltningsmyndighet.

Ifølge arkivsak (nasjonalparkstyresak NP-sak 25/2015) er det gitt tillatelse til oppføring av seterbu på 18,5 m².

Ifølge arkivsak (nasjonalparkstyresak DV-sak [8/2016](#)) er det gitt tillatelse til mindre tiltak; plattning og samt paneling.

Foreløpig beregnet oppvarmet bebygd areal til boutnyttelse: 78,5 m².

I forbindelse med søknad ønsker vi å etterspørre følgende tilleggsopplysninger:

Hva er samlet oppvarmet bebygd areal (beboelse) på setereiendommen?

Av søknadstegninger kommer det noe uklart frem om omsøkt tilbygg vil få lik takvinkel som resten av seterhuset. Det oppgis at takvinkel vil være 27 grader, tilsvarende gavelvegg på eksisterende seterstue?

Har søker skissert andre mulige løsninger for behov?

KOPI: Tolga kommune

Med vennlig hilsen

Hans Bull
Nasjonalparkforvalter

☐☐☐

Telefon:
E-post:
Web:

[73 19 93 96/ 457 26 636](tel:7319939645726636)
hans.bull@statsforvalteren.no
www.statsforvalteren.no/tl

--

Sendt fra [Tohsoft.Mail](#) for mobil

TOLGA KOMMUNE
Brugata 38

2540 TOLGA

Deres ref:

Vår ref:
2024/5850-2
Hanne Thingstadberget, plan
Stefan Kaliski, kulturarv- bygg og landskap
Ove Holseng, kulturarv- arkeologiDato:
29.02.2024

Svar - Høring - Oppføring av tilbygg på Nystuvollen - Sefrak-registrert bygg - Gbnr. 17/3 - Tolga kommune

Vi viser til oversendelse fra Dem ved brev datert 02.02., med svarfrist 06.03.2024. Saken omhandler søknad om oppføring av tilbygg til Sefrak-registrert bygg på Nystuvollen, gbnr. 17/3 i Tolga kommune. Tiltakshaver er Stian Nystuen.

Hovedformålet med tilbygget er å få til en gang for oppbevaring av klær og sko, skjerme inngangsparti og dør (gulvet inne på kjøkkenet er ødelagt av fuktighet), samt mulighet for å få til et lite "bad".

Tiltaket er iht. kommunedelplan for Tolga lokalisert innenfor område avsatt til LNF-formål. Tiltaket er også lokalisert innenfor Ørvilla - Londalen landskapsvernområde (ØLL). Kommunen påpeker at det er avvik mht. tillatt areal for denne type bygg i kommunedelplanen og i landskapsvernområdet. Kommunedelplan åpner for 100 m² BYA, mens ØLL tillater kun 60 m² BYA. Dette skyldes at kommunedelplanen definerer dette inn under bestemmelser for fritidsbolig, mens ØLL har egne bestemmelser for seterhus. Bygget antas i hht. SEFRAK-registeret oppført på slutten av 1700-tallet.

Plan- og miljøfaglige forhold

Eiendommen befinner seg i nasjonalt villreinområde i regional plan for Forollhogna. Overordnede retningslinjer i den regionale planen sier at ny utbygging eller andre tekniske inngrep som kan forringe nasjonalt villreinområde skal unngås. Videre at det kan gis tillatelse til ombygging og mindre tilbygg på eksisterende bygg.

Den regionale planen forutsetter at villreinhensyn skal ivaretas gjennom verneforskriftene i landskapsvernområdene, som er overordnet retningslinjene i regional plan.

Temakart villrein (NINA-rapport 528/2010) skal tillegges vekt ved behandling av relevante søknader og tiltak innen planområdet. Tiltak skal konkret vurderes opp mot villreinens

Postadresse:
Postboks 4404
Bedriftssenteret
2325 Hamar**Besøksadresse:**
Innlandet fylkeskommune
Parkgata 64
Hamar**Telefon:** +47 62 00 08 80
E-post: post@innlandetfylke.no
Internett: www.innlandetfylke.no
Org.nr.: 920717152

områdebruk til ulike tider av året. Særlig viktig er vurdering av tiltak som kan påvirke kalvingsområder, vinterbeiteområder og viktige trekkområder

Kartlegginger i forbindelse med Kvalitetsnormen for villrein, viser til Ørvilldalen som viktige vårbeiter for fostringsflokkene.

Generelt så vil et mindre tilbygg isolert sett ikke ha vesentlig negativ innvirkning på villrein, dersom det ikke medfører standardheving og/eller kapasitetsøkning som medfører økt bruk av eiendommen.

Fylkeskommunen har ut fra sakens art og omfang ikke ytterligere plan- og miljøfaglige merknader til den foreliggende søknaden.

Kulturvernfaglige forhold

Seterstua ligger innenfor i sirkumferensen innenfor kommunedelplan Vingelen. Bestemmelsene i planen legger vekt på at nybygg skal tilpasses lokal byggeskikk. God form og tradisjonell materialbruk er også fremhevet som viktig for å innordne seg i det lokale bygningsmiljøet og det særegne kulturlandskapet.

Vi støtter den lokale kulturminneforvalters vurdering om at planlagt tiltak kan tilpasse seg eksisterende seterhus på en bedre måte. Mindre bratt takvinkel enn på vedlagte tegninger vil gjøre at tilbygget harmoner bedre med seterhuset. Vi støtter også hennes forslag til vinduer, evt. ytterdør og stående trepanel i tilsvarende dimensjon som på seterhus.

Når det gjelder automatisk freda kulturminner er det ikke kjent slike kulturminner innenfor eller inntil tiltaksområdet. I høydedata (LIDAR) for området ser vi at det ligger noen tidligere ikke registrerte fangstgroper i nærheten. Men disse ligger vel 100 m unna tiltaksområdet, så de vil ikke bli berørt. Sannsynligheten for at det finnes freda kulturminner i området som *kan* bli berørt av tiltaket vurderer vi som lav. Vi mener derfor at det ikke er behov for å utføre arkeologisk registrering i saken.

Vi må likevel ta forbehold om at det kan finnes automatisk freda kulturminner i området, f.eks. kulturminner under bakken som ikke er synlige. Hvis det i forbindelse med gjennomføringen av tiltaket oppdages automatisk freda kulturminner, inkludert en sikringssone på fem meter, skal arbeidet stanses. Det er viktig at de som utfører arbeidet også blir informert om dette. Melding om funn skal straks sendes Innlandet fylkeskommunes kulturarvseksjon, jf. lov om kulturminner § 8, andre ledd.

Med vennlig hilsen

Kristin Ryen Reithaug
Seksjonssjef, plan

Hanne Thingstadberget
seniorrådgiver

Dette dokumentet er elektronisk godkjent og sendes uten signatur.

Kopi til:

- STATSFORVALTEREN I INNLANDET
- STATENS VEGVESEN
- SAMEDIGGI / SAMETINGET



Saksfremlegg

Arkivsaksnr: 2024/1943

Saksbehandler: Hans Bull

| Utvalg | Utvalgssak | Møtedato |
|--|------------|----------|
| Arbeidsutvalg for nasjonalparkstyret Forollhogna | | |

Londalen-Ørvilldalen landskapsvernområde - søknad om tilbygg på seterstue - Nystuvollen - gnr. 17, bnr. 3 - Tolga kommune - Stian Nystuen

Innstilling til vedtak:

Nasjonalparkstyret for Forollhogna v/AU avslår søknad fra Stian Nystuen om dispensasjon fra forskrift om Londalen-Ørvilldalen landskapsvernområde for oppføring av tilbygg på seterstue på Nystuvollen (gnr. 17, bnr. 3) i Tolga kommune.

Hjemmel:

Vedtaket er gjort med hjemmel i forskrift om Londalen – Ørvilldalen landskapsvernområde § 3, punkt 1.

Begrunnelse:

Saken er vurdert etter dispensasjonshjemmelen § 5, punkt 3 i forskr. om Londalen-Ørvilldalen landskapsvern og naturmangfoldlovens §§ 8-12. I avgjørelsen er det lagt vekt på samlet belastning og presedensvirkninger ved at omsøkt tilbygg på seterstue vil øke eksisterende bygningsmasse og oppvarmet bo-areal til 65 m² for seterstua og totalt 83,7 m² BYA, som utgjør et større areal enn hva nasjonalparkstyret normalt godkjenner av utvidelser til eksisterende setrer til fritidsformål. Da verken kulturminneforvalter eller kulturvernmyndighet motsetter seg tiltaket kan man likevel vurdere å tillate et mindre takoverbygg, uten innkledning. Nasjonalparkstyret v/arbeidsutvalget oppfordrer søker til å fremme en ny søknad om dette.

Saksdokumenter (følger saken)

Vedlegg

- 1 Tiltakshaver - byggesøknad tilbygg seter.pdf
- 2 Tiltakshaver - søknadstegninger og bilder - vedlegg.pdf
- 3 Uttalelse kommunal kulturminneforvalter - Ørvilldalen 525, gnr. 173 Tilbygg til seterstue.pdf
- 4 Tolga kommune - byggesak, tilbygg.pdf
- 5 Tilleggsopplysninger til søknad - Ørvilldalen landskapsvernområde - byggesak - Tolga 17/3 - tilbygg på Nystuvollen
- 6 Fylkeskommunen i innlandet - Høringssvar tilbygg på Nystuvollen - Sefrak-registrert bygg - Gbnr. 173 - Tolga kommune

Andre saksdokumenter:

- [Forskr om Londalen – Ørvilldalen landskapsvern.](#)
- [Forvaltningsplan for Londalen-Ørvilldalen landskapsvernområde](#)
- [Byggeskikkveilederen for Forollhogna nasjonalpark med tilliggende landskapsvernområder](#)
- [Kunnskapsgrunnlaget for delnorm 3 i Forollhogna](#)
- SEFRAK, GID 17/3 – nr. 04360013295

Saksopplysninger

Søknaden

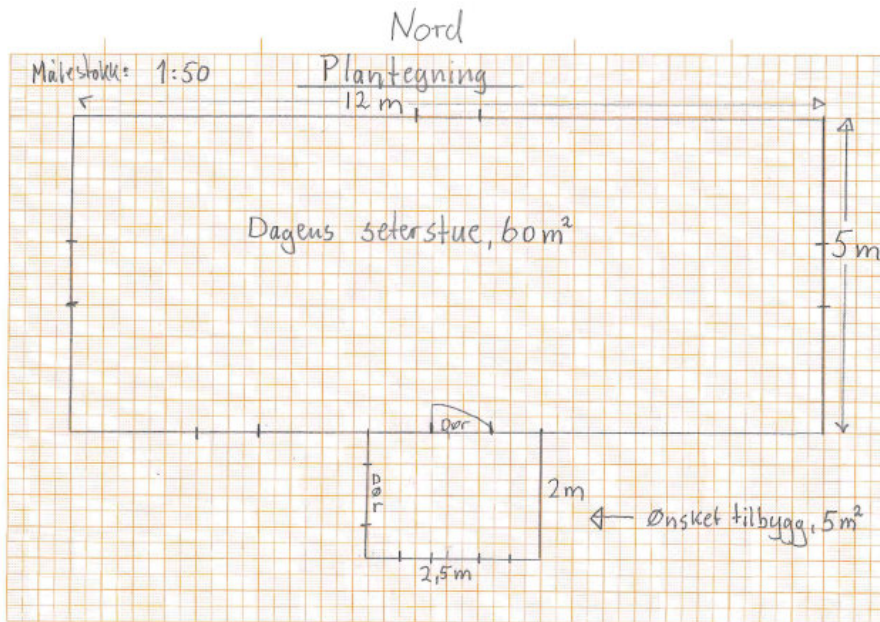
Stian Nystuen søker om et tilbygg på 5 m² (2,0 m x 2,5 m) BYA på seterstuas sørside på Nystuvollen, gnr. 17, b.nr. 3 innenfor Londalen-Ørvilldalen landskapsvernområde, Ørvilldalen 525 i Tolga kommune. Søker tok kontakt både med nasjonalparkforvalter og Tolga kommune ved innsendelse av søknad. Etter veiledning og i samråd med Tolga kommune, oversendte kommunen samlet søknad til Nasjonalparkstyret for Forollhogna. Formålet med tilbygget er å bygge et vindfang til inngangen på setra. Utdrag fra søknadstekst:

«Hovedformålet med tilbygget er å få til en gang for oppbevaring av klær og sko, skjerme inngangsparti og dør (gulvet inne på kjøkkenet er ødelagt av fuktighet), samt mulighet for å få til et lite "bad". Bakstue, som tradisjonelt har vært mer vanlig, lar seg ikke gjøre med veien rett bak seterveggen, en vei som benyttes flittig av turfolk og hyttenaboene (som deres eneste adkomstmulighet). I det siste vedlegget vises til to tilsvarende løsninger som det jeg søker om, med innbygd overbygg over inngangsdør, som ligger innenfor samme verneområde.

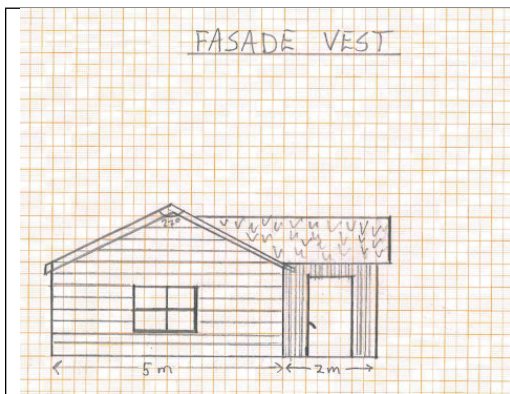
Perspektivtegning er overhodet ikke min sterke side som dere kan se, så de bildene som er påtegnet er i hovedsak ment for å gi et inntrykk av hvordan det er der i dag».

Søker har tatt som utgangspunkt Tolga kommunes planverk/retningslinjer for sin søknad:

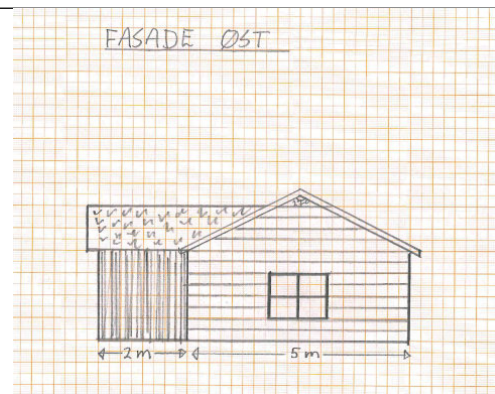
Poenget her er vel at jeg uansett holder meg under 100 m² på seterstua, jfr. Tore Skjøtskift uttalt i 2014 i forbindelse med søknad om å sette opp annekts på setervollen: ...For fritidseiendommer er det da begrensninger på totalt bebygd areal, antall bygninger totalt og bebygd areal for hver type bygning: Hovedhuset/hytta kan være inntil 100 m². Det tillates inntil 2 uthus/ annekts på inntil 30 m² hver og totalt bebygd areal kan være inntil 150 m²... Det er ikke fare for at noen av disse parameterne slår inn i dette tilfellet.



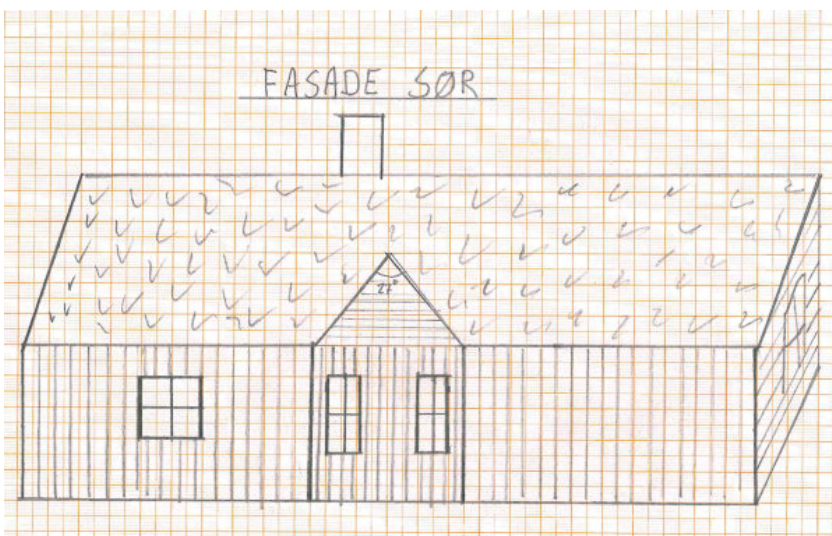
Figur 1. Plantegning av eksisterende seterstue med omsøkt tilbygg, målestokk 1:50.




Figur 2: Utvendig planskisse med omsøkt tilbygg, fasade vest.



Figur 3: Utvendig planskisse med omsøkt tilbygg, fasade øst.



Figur 4: Utvendig planskisse med omsøkt tilbygg, fasade sør.



Tilleggsopplysninger

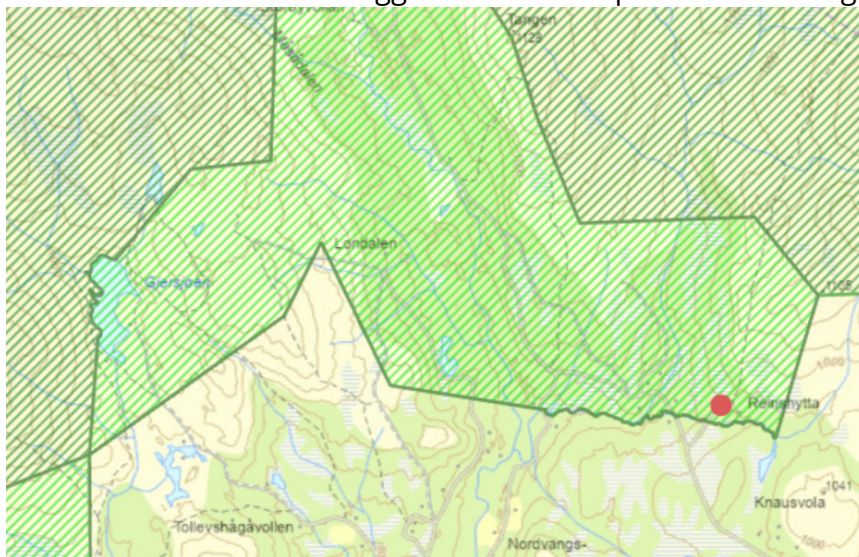
I forbindelse med innsending av søknad har nasjonalparkforvalter etterspurt tilleggsopplysninger fra søker om forhold omkring situasjonsplan for setervollen samlet sett, samt bebygd areal for bo-opphold. Nasjonalparkforvalter har også spurt søker om han har vurdert andre løsninger en omsøkt tilbygg. Det opplyses om at ...«60 m² + 18,5 m², totalt 78,5 m², er det som er bebygd oppvarmet areal ja, seterstua og annekset. Står noen andre småhus der som ikke er oppvarmet areal (ei gammel bu, en vedskål og en utedo).

Når det gjelder andre løsninger, har jeg spekulert på det ja, men ikke funnet det hensiktsmessig ut fra behovet. Eneste mulige "død-areal" inne i seterhuset er ei lita matstue på 3-4 m², men den ligger helt i øst-enden av bygningen, og kan dessverre ikke på noen måte løse de utfordringene tilbygget er ment å løse. Bare å ta kontakt for evt ytterligere avklaringer!»

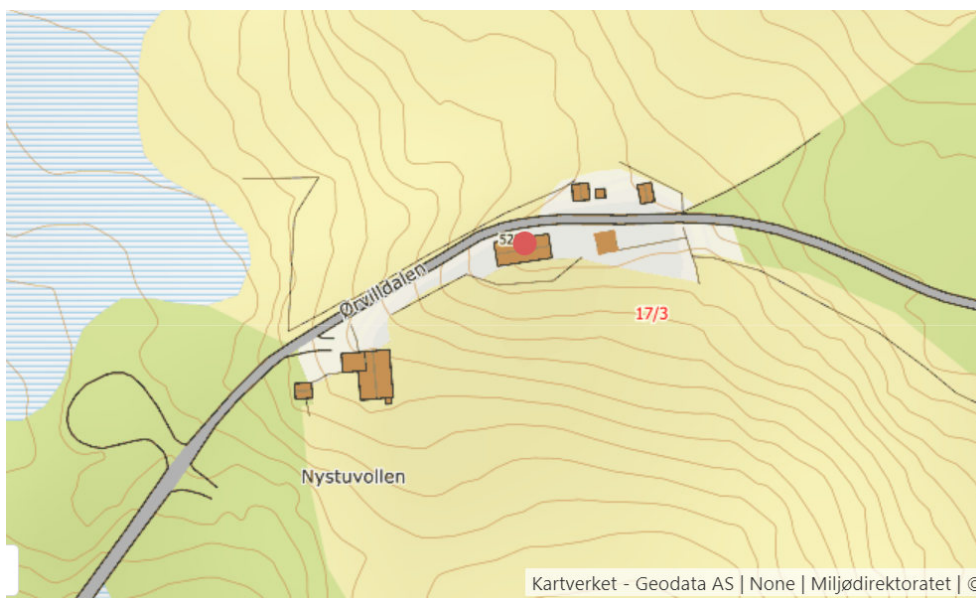
Søker har også opplyst om at setra ikke benyttes i aktiv drift, men at gården og arealene tilknyttet setereiendommen driftes gjennom slått og beite. Innsendte bilder fra eksempel med innkledt takoverbygg fra samme verneområde har beliggenhet i Ørvilldalen (vedlegg 2).

Andre saksopplysninger

Kart som viser tiltakets beliggenhet i landskapsvernområde og situasjonsbeskrivelse:



Figur 5: Oversiktskart og plassering av Nystuvollen innenfor Londalen-Ørvilldalen landskapsvernområde, Tolga kommune



Figur 6: Situasjonskart over Nystuvollen, der seterhuset er markert, GID 17/3. I tillegg til seterstue og seterbu/anneks består setereiendommen av seterfjøs, vedskål, gammel bu og utedo.

Uttalelser:

Kulturminneforvalter for kommunene Holtålen, Røros, Os og Tolga (**vedlegg 3**):

- «For at tilbygget skal harmonere med dagens bygningskropp, bør dimensjonene tilpasses bedre. Tilbygget bør justeres etter bygningens lengderetning, slik at en oppnår en lavere takvinkel som underordner seg og skaper et bedre samspill med dagens takflate.
- Vinduer, og eventuelt ytterdør, skal ha småruta glass med enkle omramminger.
- Panel monteres stående, for å videreføre uttrykket som i eksisterende seterstue.»

Tolga kommune, byggesak (**vedlegg 4**):

«Bygget antas oppført i slutten av 1700-tallet iht SEFRAK. Bygget fremstår som godt vedlikeholdt og kulturlandskapet rundt vedlikeholdes også. Det gode vedlikeholdet skyldes at bygget er i jevnlig bruk. Tiltaket i seg selv oppfattes som noe uproposjonalt, og administrasjonen er enig i KMK sin vurdering om at tilbygget bør strekkes noe i lengderetning for å unngå en meget skarp takvinkel. Om tilbygg endres i samsvar med KMK's tilbakemelding, ser ikke kommunen noe umiddelbar grunn til å gi avslag, dette med bakgrunn i at administrasjonen mener at å sikre bruk av eldre bygg sikrer også et godt vedlikehold.»

Innlandet fylkeskommune (**vedlegg 5**)

«Kulturvernfarende forhold

Seterstua ligger innenfor i cirkumferensen innenfor kommunedelplan Vingelen. Bestemmelsene i planen legger vekt på at nybygg skal tilpasses lokal byggeskikk. God form og tradisjonell materialbruk er også fremhevet som viktig for å innordne seg i det lokale bygningsmiljøet og det særegne kulturlandskapet.

Vi støtter den lokale kulturminneforvalters vurdering om at planlagt tiltak kan tilpasse seg eksisterende seterhus på en bedre måte. Mindre bratt takvinkel enn på vedlagte tegninger vil gjøre at tilbygget harmoner bedre med seterhuset. Vi støtter også hennes forslag til vinduer, evt. ytterdør og stående trepanel i tilsvarende dimensjon som på seterhus.

Når det gjelder automatisk freda kulturminner er det ikke kjent slike kulturminner innenfor eller inntil tiltaksområdet. I høydedata (LIDAR) for området ser vi at det ligger noen tidligere ikke registrerte fangstgroper i nærheten. Men disse ligger vel 100 m unna tiltaksområdet, så de vil ikke bli berørt. Sannsynligheten for at det finnes freda kulturminner i området som kan bli berørt av tiltaket vurderer vi som lav. Vi mener derfor at det ikke er behov for å utføre arkeologisk registrering i saken.

Vi må likevel ta forbehold om at det kan finnes automatisk freda kulturminner i området, f.eks. kulturminner under bakken som ikke er synlige. Hvis det i forbindelse med gjennomføringen av tiltaket oppdages automatisk freda kulturminner, inkludert en sikringsone på fem meter, skal arbeidet stanses. Det er viktig at de som utfører arbeidet også blir informert om dette. Melding om funn skal straks sendes Innlandet fylkeskommunes kulturavdeling, jf. lov om kulturminner § 8, andre ledd».

Tidligere behandlinger i nasjonalparkstyret:

Nasjonalparkstyret for Forollhogna har tidligere behandlet 2 saker etter forskr. om Londalen-Ørvilldalen landskapsvern. ved Nystuvollen:

- **NP-sak 25/2015** ble det gitt tillatelse til oppføring av en seterbu på 18,5 m² BYA.
- **DV-sak 8/2016** ble det gitt tillatelse til oppføring av platting (15,7 m² BYA), samt utvendig paneling/innkledning av tømmer.

Hjemmelsgrunnlag – verneforskriften og naturmangfoldloven (NML)

Formålet med opprettelsen av Londalen - Ørvilldalen landskapsvernområde er å ta vare på et særpreget og vakkert natur- og kulturlandskap, der seterlandskap med seterbebyggelse og setervoller, vegetasjon og kulturminner, skapt gjennom aktiv jordbruksdrift, utgjør en vesentlig del av landskapets egenart.

Ifølge verneforskriften for landskapsvernområdet, **§ 3 punkt 1**, er området vernet mot alle tekniske inngrep som *vesentlig* kan endre eller virke inn på landskapets art eller karakter, slik som for eksempel oppføring av bygninger mv.

Når virksomheten kan skje uten at det strider mot formålet med vernet, og når særlige grunner taler for det, kan forvaltningsmyndigheten på nærmere vilkår gi tillatelse til tilbygg til eksisterende bygninger, **forskriftens § 5, punkt 3**.

En dispensasjon fra vernebestemmelser krever vurdering etter de miljørettslige prinsippene i nml §§ 8–12, og det skal gjøres en vurdering av eventuelle presedensvirkninger.

Myndighet

Nasjonalparkstyret for Forollhogna er forvaltningsmyndighet etter forskrift om Londalen-Ørvilldalen landskapsvernområde.

Søknaden behandles av arbeidsutvalget (AU) for nasjonalparkstyret i tråd med delegeringsreglementet av 15.06.2020: kap. 4.4.1 «AU delegeres myndighet til å treffe vedtak etter naturmangfoldloven / verneforskriftene i enkeltsaker som ikke er av stor (negativ) betydning for verneverdiene (kurante saker som ikke kan delegeres til forvalter). Saker som regnes som kurante forutsetter at representantene i AU er enige i vedtakets innhold (tillatelse med vilkår)»,

kap. 4.4.2 «AU kan avslå søknader etter verneforskriftenes bestemmelser når utfallet av søknaden er gitt ut fra verneforskrift, forvaltningsplan og tidligere behandlinger og drøftinger i styret.» Dersom AU ikke avslår søknaden eller vedtaket ikke blir enstemmig, skal saken behandles av nasjonalparkstyret. kap. 4.4.3 «AU-vedtak skal treffes innenfor rammen av prinsipper fastsatt av styret for de ulike saksområdene i tråd med naturmangfoldloven/verneforskriftene»

Forvaltningsplan (2003).

Det foreligger forvaltningsplan for området, utarbeidet av Fylkesmannen i Hedmark i 2003. Forvaltningsplanen har ingen detaljerte retningslinjer som sier noe om arealbegrensinger med hensyn til bygningsmiljø. Det er innhentet utdrag fra gjeldene forvaltningsplan som kan ha relevans for søknad:

2.3.8 Bygninger og bygningsmiljø

Gamle bygninger har behov for restaurering og modernisering for ikke å forfalle og dernest forsvinne fra kulturlandskapet. Det er også krav fra eiere og brukere at bygningene tilfredsstiller dagens ønsker og behov innen næring eller fritid for å bli benyttet i det hele tatt.

4.8 bygninger og bygningsmiljø – retningslinjer og tiltak

- Byggeskikkveilederen for Nord-Østerdal for utvidelse og oppføring av seterbebyggelse gjøres gjeldende for området.
- Eventuelle nybygg på setervanger skal underordne seg den eldre bebyggelsen i form og materialer.
- Plasseringen av eventuelle nybygg skal beholde eller forsterke tundannelsen.
- Eventuelle nybygg i form av hytter utenfor vangen må trekkes så langt utenfor at det ikke forstyrrer bildet av den opprinnelige seterbebyggelsen. Helst bør en slik hytte skjermes fra seterbebyggelsen av terrengformer eller vegetasjon.
- Hovedfarge på eventuelle nye bygninger skal være grå eller mørk brun (matt – ikke blank). Det skal benyttes naturmateriale (tre, stein eller torv).
- Flate tak og valmtak er forbudt. Vinduer må utformes bevisst, det er et krav om små, oppdelte vinduer.
- Eventuelle tilbygg skal ha sterkt slektskap med huset det bygges på. Fortrinnsvis skal en benytte samme materiale, overflate og farge. Takform og takvinkel skal være som på hovedbygget.

Vurderinger

Naturmangfoldloven

§ 8 - Kunnskapsgrunnlaget

Seterhuset er SEFRAK-registrert med høy egenverdi og som høy verdi som en del miljø, og antas å være oppført på slutten av 1700-tallet. Seterstua utgjør en del av en helhetlig setervoll og bygningsmiljø. Tilsvarende er seterfjøset på setervollen ifølge SEFRAK vurdert med høy egenverdi og høy verdi som en del av miljø. Det er viktig å presisere at en SEFRAK-registrering på ingen måte kategoriserer grad av fredning eller verneverdi, men gir et nyttig kunnskapsgrunnlag om bygningsmassen. Det er ikke foretatt befaringsav eiendommen med hensyn til søknad.

Gården er ikke i aktiv landbruksdrift, men arealene knyttet til gården og setereiendommen driftes med slått og beite. Bygningsmassen på setereiendommen benyttes av eier til fritidsformål, samt utleieenheter knyttet jakt- og friluftsliv til gårdsbruket. Like nedenfor Nystuvollen er det tilrettelagt parkering og utfartsåre som går gjennom setervollen innover mot nasjonalparken og Storbekkbua (åpen bu). Det kjøres opp skiløyper om vinteren forbi setervollen i regi av lokalt idrettslag.

Det er utarbeidet en egen byggeskikksveilder for Forollhogna nasjonalpark, med tilliggende landskapsvernområder.

Setervollen ligger innenfor villreinens biologiske leveområde for Forollhogna, og er ifølge kunnskapsgrunnlaget for delnorm 3 i kvalitetsnorm for villrein innenfor fokusområde FH10 Ørvilldalen-Svartåsen, som betegnes som viktige vårbeiter for fostringsflokkene med kommentar om bekymring for effekten av økt ferdsel, sperregjerder og mer hytteutbygging fremover. Omsøkt tiltaket vurderes ikke til å ha vesentlige konsekvenser for villrein, og høring hos villreinnemda synes ikke nødvendig for sakens karakter.

Det foreligger høringsuttalelse fra kommunal kulturminneforvalter, samt fra Innlandet fylkeskommune som kulturvernmyndighet.

Det er ikke registrert øvrige arter av særskilt forvaltningsinteresse knyttet til Nystuvollen. Det er ellers innhentet opplysninger fra søker.

§ 9 - Føre-var-prinsippet

Kunnskapsgrunnlaget anses tilstrekkelig for å kunne behandle søkanden, føre-var-prinsippet kommer derfor ikke til anvendelse.

§10 - Økosystemtilnærming og samlet belastning

I forvaltningsplanen for Londalen – Ørvilldalen landskapsvernområde er det ikke gitt særskilte retningslinjer for arealbegrensinger på seterstuer slik det er i de øvrige landskapsvernområdene rundt Forollhogna. For landskapsvernområdene som helhet rundt Forollhogna har nasjonalparkstyret inntil videre lagt seg som utgangspunkt ei arealgrense på 60 m² bebygd areal (BYA) for seterstuer (også fritidsbebyggelse) som benyttes i fritid, samt inntil 20 m² BYA for øvrig uthusareal dersom ikke andre retningslinjer/bestemmelser.

Det er oppgitt at samlet oppvarmet bo-areal, seterstua (60 m²) og seterbu/aneks (18,7 m²) BYA, utgjør totalt 78,7 m² BYA oppvarmet bo-areal. Et ytterligere innkledd takoverbygg på 5 m² vil øke seterstuas størrelse til 65 m² BYA, som til sammen vil utgjøre 83,7 m² oppvarmet bo-areal. Omsøkte tiltak vurderes som mindre tilbygg som ikke til å øke overnattingskapasiteten for seteranlegget som helhet.

Verken kommunen ved byggesak eller kommunens kulturminneforvalter motsetter seg tiltaket, og kulturminneforvalter kommer med tilrådning om at «tilbygget bør justeres etter

byggets lengderetning, slik at en oppnår en lavere takvinkel som underordner seg og skaper et bedre samspill med dagens takflate». Dette understøttes av både byggesaksbehandler og fylkeskommunen som kulturvernmyndighet, hvorav kulturvernmyndigheten heller ikke direkte motsetter seg tiltaket. Kulturvernmyndighet har fokusert mest på arkeologiske kulturminner og det foreligger ingen vurdering om omsøkte tiltak på seterbygningen inngående opp mot byggeskikkveilederen.

Etter nærmere vurdering av søknad er nasjonalparkforvalter uenig om tilrådning om at tilbygg bør justeres/strekkes i lengderetning for å unngå for skarp takvinkel. Det er ikke lengden på tilbygget som er avgjørende for takvinkel, men avstand og forholdet mellom tilbyggets gesims- og mønehøyde. Nasjonalparkforvalter mistenker at det er søkers tegneferdigheter som er grunn til disse diskusjonene. Søker har selv poengtert i søknadstekst at perspektivtegning ikke er av søkers sterkeste side. Det fremgår av søknadstegninger at takvinkelen på tilbygg er tiltenkt tilsvarende takvinkel på seterstua, oppgitt til 27 grader, og slik sett vil kunne innordne seg med dagens bygg. Etter nasjonalparkforvalters vurdering vil et tilbygg i vinkel påvirke eksisterende seterbygning i mindre grad, desto mindre et tilbygg er, og et bredere tilbygg en omsøkt ville ha påvirket eksisterende seterstue i større grad.

Ifølge byggeskikkveilederen for Forollhogna kan seterstua karakteriseres som ei typisk seterstue bestående av en smal og rektangulær bygningskropp, med 3-delt plan med to tømmerkasser, med et skjæle i reisverk i midten. Hovedregelen for seterstuer er at de ikke har overbygd inngang, og at overbygninger og takoverbygg i hovedsak er av nyere dato og endrer noe av det enkle, knappe uttrykket på seterstuene.

Av hensyn til verneformålets § 2, der seterlandskapet med seterbebyggelsen utgjør en del av kulturlandskapet vurderes seterstua på Nystuvollen som ei typisk seterstue, som et element i kulturlandskapet som forskriften har som formål å ta vare på. Det er derfor viktig å være bevisst omkring den tradisjonelle utformingen av seterbebyggelsen, og kunnskap om hvilke elementer som betraktes som opprinnelig og tradisjonell, eller moderne, og om hvorfor bygningsmiljøet ser ut som det gjør.

I følge byggeskikkveilederen er tiltak som takoverbygg kategorisert til å bidra til hyttifisering. Byggeskikkveilederen anbefaler videre at nye takoverbygg bør unngås. Hyttifisering av seterlandskapet er utpekt til å utgjøre en trussel mot kulturlandskapet, da stadig færre setrer har drift med dyr og mjølkeproduksjon, men brukes til fritidsformål med stadig krav til høyere standard. Ut fra dette er det vanskelig å tilråde oppføring av nytt tilbygg som omsøkt. Det vises også til samlet belastning i form av tidligere gitte tillatelser fra nasjonalparkstyret (NP-sak 25/2015 om seterbu/anneks og DV-sak 8/2016 om tillatelse av 15,7 m² BYA plattning på Nystuvollen). Plattning er også ifølge byggeskikkveilederen et ukjent element i seterlandskapet og kategorisert til å bidra til «hyttifisering av seterlandskapet». Selv om tiltakene isolert sett er små, kan de, litt og litt, samlet sett endre bygningsmiljø og landskapsbilde på sikt.

Likevel er takoverbygg blitt mer vanlig i seterområdene, og det er flere eksempler på dette innenfor Londalen-Ørvilldalen, og ellers i landskapsvernområdene rundt Forollhogna. Nasjonalparkstyret har også gitt tillatelse til takoverbygg av mindre karakter. Dog er det ikke så vanlig med innkledte takoverbygg som omsøkt, noe som i tillegg vil øke oppvarmet bo-areal. Søker argumenterer med at bakstue, som tradisjonelt har vært mer vanlig, ikke lar seg gjøre grunnet veien bak seterstua. Søker har også vedlagt bilder med eksempel på innkledt tilbygg/takoverbygg innenfor samme landskapsvernområde (seterhus på Klokkarvollen i Ørvilldalen), uten at nasjonalparkforvalter kjenner detaljer rundt disse seterbygningene.

Presedensvirkninger

Det er et overordnet mål og ønske at om at seterbebyggelsen skal bli ivaretatt og fortsatt tas i bruk som motivasjon for ivaretagelse. Søker beskriver at gulv inne på kjøkkenet er ødelagt pga. fuktighet og det er forståelse for at en seterbygning fra 1700-tallet vil ha behov for restaurering og vedlikehold, og mulig ytterligere tiltak for å skjerme bygningsmassen på særskilte kritiske punkt.

Hvilke bygningsmessige tiltak som vurderes til å kunne virke skjæmmende på landskapsbilde, eller utgjøre en noen trussel mot kulturlandskapet som verneverdi er generelt utfordrende å vurdere, og vil i noen tilfelle være avhengig av hvilket øye som ser. Uavhengig av disse momentene skal vurderinger etter naturmangfoldloven ta utgangspunkt i naturgrunnlaget for omsøkte tiltak, også i lys av verneformålet. Da hverken kulturminneforvalter, eller kulturvernmyndighet direkte motsetter seg tiltak om tilbygg, blir spørsmålet om man kan tillate oppføring av hensyn til de arealbegrensninger og forvaltningspraksis nasjonalparkstyret har som utgangspunkt av hensyn til samlet belastning og presedensvirkninger. På bakgrunn av dette kan ikke nasjonalparkforvalter heller tilråde omsøkt tilbygg, men vurdere å akseptere et mindre takoverbygg over inngangsparti etter ny søknad.

§ 11 - Kostnadene ved miljøforringelse skal bæres av tiltakshaver

Det vurderes at det er liten risiko for miljøforringelse med bakgrunn i at det er tilkomstvei til setervollen sommerstid. Dersom det oppstår skader på natur eller miljø i forbindelse med tiltakene må kostnader for oppretting dekkes av tiltakshaver. Bygningsavfall kan fraktes ut og deponeres på forskriftsmessig vis for å unngå forurensing.

§ 12 - Miljøforsvarlige teknikker og driftsmetoder

Materialvalg og fargevalg kan tilpasses eksisterende seterbygning slik at tilbygget blir en naturlig del av bygget. Det vil bli satt vilkår om antall vinduer og utforminger.

Samlet vurdering

Ut fra vurderinger etter NML §§ 8-12 er det vanskelig å tilråde tilbygg som omsøkt. I vurderingen er det lagt vekt på samlet belastning og presedensvirkninger med at omsøkt tilbygg på seterstue vil øke eksisterende bygningsmasse og oppvarmet bo-areal til 65 m² for seterstua, og totalt 83,7 m² BYA for oppvarmet bo-areal. Dette utgjør et større bebygd areal enn hva nasjonalparkstyret normalt godkjenner av utvidelser til eksisterende setrer til fritidsformål. Da hverken kulturminneforvalter, eller kulturvernmyndighet direkte motsetter seg tiltaket kan man likevel vurdere å tillate et mindre takoverbygg, uten innkledning og nasjonalparkforvalter vil oppfordre søker til dette.



Saksfremlegg

Arkivsaksnr: 2024/1943

Saksbehandler: Hans Bull

| Utvalg | Utvalgssak | Møtedato |
|--|------------|------------|
| Arbeidsutvalg for nasjonalparkstyret Forollhogna | 6/2024 | 18.03.2024 |

Londalen-Ørvilldalen landskapsvernområde - søknad om tilbygg på seterstue - Nystuvollen - gnr. 17, bnr. 3 - Tolga kommune - Stian Nystuen

Saksprotokoll fra møte 18.03.2024 i Arbeidsutvalg for nasjonalparkstyret Forollhogna

Behandling

Tone Hagen ba om å få vurdert sin habilitet i forhold til søker og tidligere arbeidsforhold. AU fant Tone Hagen habil til å delta i behandling av saken, jfr. forvaltningsloven § 6 - andre ledd.

AU foreslår at søknad om innkledd takoverbygg oversendes nasjonalparkstyret og behandles som prinsippsak. AU etterspør en tydeligere uttalelse fra kulturminnemyndighet med hensyn til bygningsmiljø i henhold til verneformålet. For senere behandlinger er det naturlig at kommunen inviterer med nasjonalparkforvalter når det skal utføres befaring på byggetiltak i verneområdet. Forslag fra AU om å oversende saken til nasjonalparkstyret ble enstemmig vedtatt (3-0).

Vedtak

Saken oversendes nasjonalparkstyret.

Innstilling til vedtak:

Nasjonalparkstyret for Forollhogna v/AU avslår søknad fra Stian Nystuen om dispensasjon fra forskrift om Londalen-Ørvilldalen landskapsvernområde for oppføring av tilbygg på seterstue på Nystuvollen (gnr. 17, bnr. 3) i Tolga kommune.

Hjemmel:

Vedtaket er gjort med hjemmel i forskrift om Londalen – Ørvilldalen landskapsvernområde § 3, punkt 1.

Begrunnelse:

Saken er vurdert etter dispensasjonshjemmelen § 5, punkt 3 i forskr. om Londalen-Ørvilldalen landskapsvern og naturmangfoldlovens §§ 8-12. I avgjørelsen er det lagt vekt på samlet belastning og presedensvirkninger ved at omsøkt tilbygg på seterstue vil øke eksisterende bygningsmasse og oppvarmet bo-areal til 65 m² for seterstua og totalt 83,7 m² BYA, som utgjør et større areal enn hva nasjonalparkstyret normalt godkjenner av utvidelser til eksisterende setrer til fritidsformål. Da verken kulturminneforvalter eller kulturvernmyndighet motsetter seg tiltaket kan man likevel vurdere å tillate et mindre takoverbygg, uten innkledning. Nasjonalparkstyret v/arbeidsutvalget oppfordrer søker til å fremme en ny søknad om dette.

Saksdokumenter (følger saken)

Vedlegg

- 1 Tiltakshaver - byggesøknad tilbygg seter.pdf
- 2 Tiltakshaver - søknadstegninger og bilder - vedlegg.pdf
- 3 Uttalelse kommunal kulturminneforvalter - Ørvilldalen 525, gnr. 173 Tilbygg til seterstue.pdf
- 4 Tolga kommune - byggesak, tilbygg.pdf
- 5 Tilleggsopplysninger til søknad - Ørvilldalen landskapsvernområde - byggesak - Tolga 17/3 - tilbygg på Nystuvollen
- 6 Fylkeskommunen i innlandet - Høringssvar tilbygg på Nystuvollen - Sefrak-registrert bygg - Gbnr. 173 - Tolga kommune

Andre saksdokumenter:

- [Forskr om Londalen – Ørvilldalen landskapsvern.](#)
- [Forvaltningsplan for Londalen-Ørvilldalen landskapsvernområde](#)
- [Byggeskikkveilederen for Forollhogna nasjonalpark med tilliggende landskapsvernområder](#)
- [Kunnskapsgrunnlaget for delnorm 3 i Forollhogna](#)
- SEFRAK, GID 17/3 – nr. 04360013295

Saksopplysninger

Søknaden

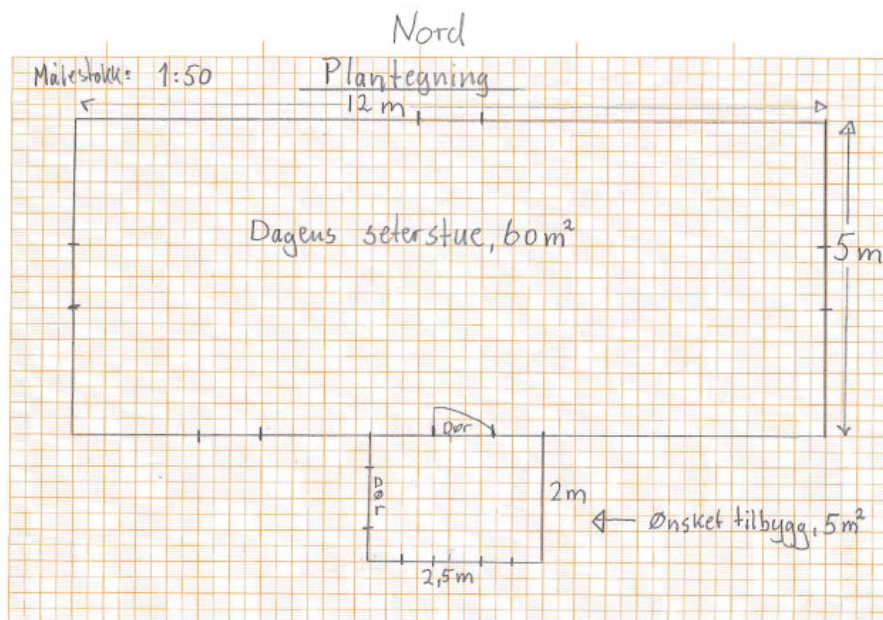
Stian Nystuen søker om et tilbygg på 5 m² (2,0 m x 2,5 m) BYA på seterstuas sørside på Nystuvollen, gnr. 17, b.nr. 3 innenfor Londalen-Ørvilldalen landskapsvernområde, Ørvilldalen 525 i Tolga kommune. Søker tok kontakt både med nasjonalparkforvalter og Tolga kommune ved innsendelse av søknad. Etter veiledning og i samråd med Tolga kommune, oversendte kommunen samlet søknad til Nasjonalparkstyret for Forollhogna. Formålet med tilbygget er å bygge et vindfang til inngangen på setra. Utdrag fra søknadstekst:

«Hovedformålet med tilbygget er å få til en gang for oppbevaring av klær og sko, skjerme inngangsparti og dør (gulvet inne på kjøkkenet er ødelagt av fuktighet), samt mulighet for å få til et lite "bad". Bakstue, som tradisjonelt har vært mer vanlig, lar seg ikke gjøre med veien rett bak seterveggen, en vei som benyttes flittig av turfolk og hyttenaboene (som deres eneste adkomstmulighet). I det siste vedlegget vises til to tilsvarende løsninger som det jeg søker om, med innbygd overbygg over inngangsdør, som ligger innenfor samme verneområde.

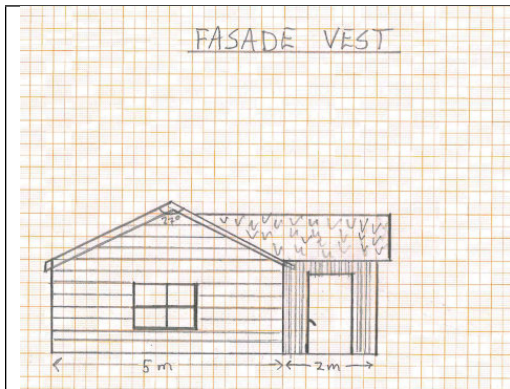
Perspektivtegning er overhodet ikke min sterke side som dere kan se, så de bildene som er påtegnet er i hovedsak ment for å gi et inntrykk av hvordan det er der i dag».

Søker har tatt som utgangspunkt Tolga kommunes planverk/retningslinjer for sin søknad:

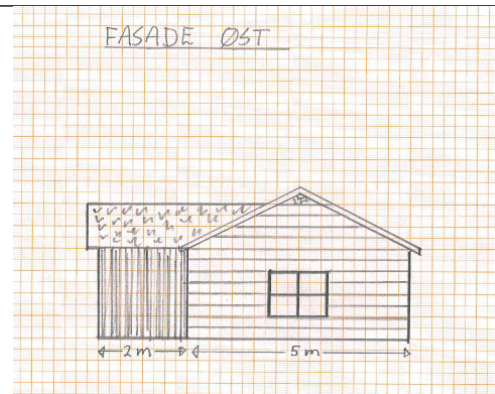
Poenget her er vel at jeg uansett holder meg under 100 m² på seterstua, jfr. Tore Skjøtskift uttalt i 2014 i forbindelse med søknad om å sette opp anneks på setervollen: ...For fritidseiendommer er det da begrensninger på totalt bebygd areal, antall bygninger totalt og bebygd areal for hver type bygning: Hovedhuset/hytta kan være inntil 100 m². Det tillates inntil 2 uthus/ anneks på inntil 30 m² hver og totalt bebygd areal kan være inntil 150 m²... Det er ikke fare for at noen av disse parameterne slår inn i dette tilfellet.



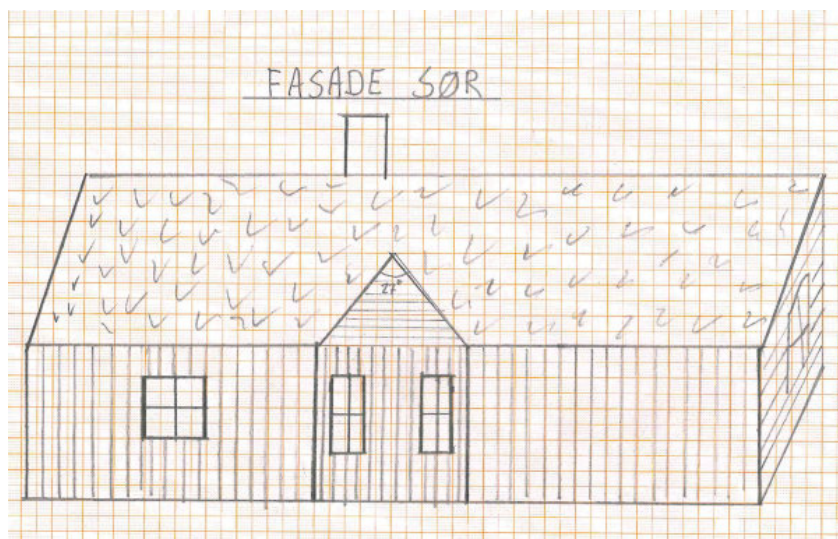
Figur 1. Plantegning av eksisterende seterstue med omsøkt tilbygg, målestokk 1:50.



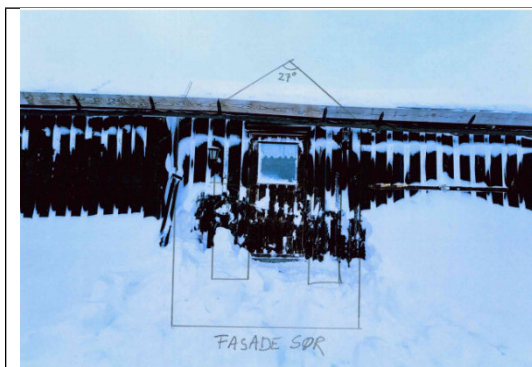
Figur 2: Utvendig planskisse med omsøkt tilbygg, fasade vest.



Figur 3: Utvendig planskisse med omsøkt tilbygg, fasade øst.



Figur 4: Utvendig planskisse med omsøkt tilbygg, fasade sør.





Tilleggsopplysninger

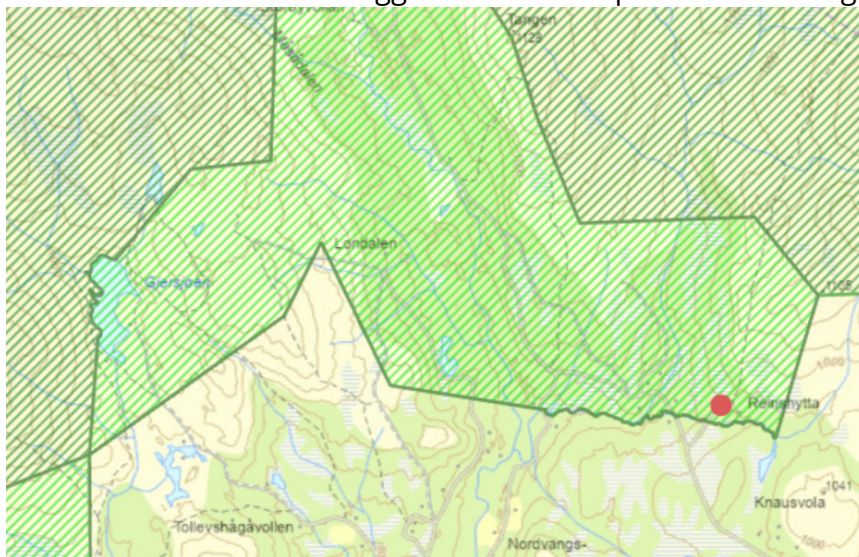
I forbindelse med innsending av søknad har nasjonalparkforvalter etterspurt tilleggsopplysninger fra søker om forhold omkring situasjonsplan for setervollen samlet sett, samt bebygd areal for bo-opp hold. Nasjonalparkforvalter har også spurt søker om han har vurdert andre løsninger en omsøkt tilbygg. Det opplyses om at ...«60 m² + 18,5 m², totalt 78,5 m², er det som er bebygd oppvarmet areal ja, seterstua og annekset. Står noen andre småhus der som ikke er oppvarmet areal (ei gammel bu, en vedskål og en utedo).

Når det gjelder andre løsninger, har jeg spekulert på det ja, men ikke funnet det hensiktsmessig ut fra behovet. Eneste mulige "død-areal" inne i seterhuset er ei lita matstue på 3-4 m², men den ligger helt i øst-enden av bygningen, og kan dessverre ikke på noen måte løse de utfordringene tilbygget er ment å løse. Bare å ta kontakt for evt ytterligere avklaringer!»

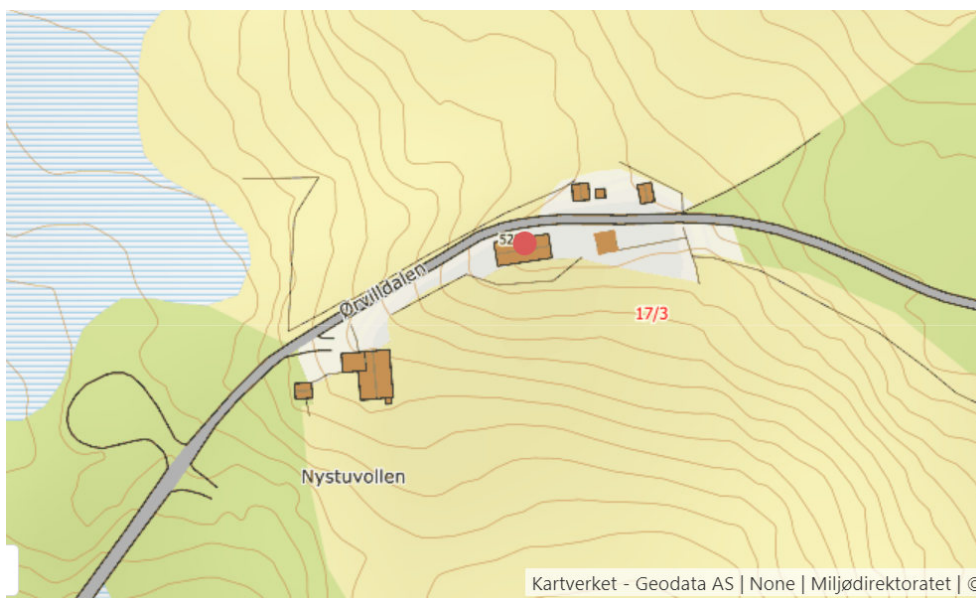
Søker har også opplyst om at setra ikke benyttes i aktiv drift, men at gården og arealene tilknyttet setereiendommen driftes gjennom slått og beite. Innsendte bilder fra eksempel med innkledt takoverbygg fra samme verneområde har beliggenhet i Ørvilldalen (vedlegg 2).

Andre saksopplysninger

Kart som viser tiltakets beliggenhet i landskapsvernområde og situasjonsbeskrivelse:



Figur 5: Oversiktskart og plassering av Nystuvollen innenfor Londalen-Ørvilldalen landskapsvernområde, Tolga kommune



Figur 6: Situasjonskart over Nystuvollen, der seterhuset er markert, GID 17/3. I tillegg til seterstue og seterbu/anneks består setereiendommen av seterfjøs, vedskål, gammel bu og utedo.

Uttalelser:

Kulturminneforvalter for kommunene Holtålen, Røros, Os og Tolga (**vedlegg 3**):

- «For at tilbygget skal harmonere med dagens bygningskropp, bør dimensjonene tilpasses bedre. Tilbygget bør justeres etter bygningens lengderetning, slik at en oppnår en lavere takvinkel som underordner seg og skaper et bedre samspill med dagens takflate.
- Vinduer, og eventuelt ytterdør, skal ha småruta glass med enkle omramminger.
- Panel monteres stående, for å videreføre uttrykket som i eksisterende seterstue.»

Tolga kommune, byggesak (**vedlegg 4**):

«Bygget antas oppført i slutten av 1700-tallet iht SEFRAK. Bygget fremstår som godt vedlikeholdt og kulturlandskapet rundt vedlikeholdes også. Det gode vedlikeholdet skyldes at bygget er i jevnlig bruk. Tiltaket i seg selv oppfattes som noe uproposjonalt, og administrasjonen er enig i KMK sin vurdering om at tilbygget bør strekkes noe i lengderetning for å unngå en meget skarp takvinkel. Om tilbygg endres i samsvar med KMK's tilbakemelding, ser ikke kommunen noe umiddelbar grunn til å gi avslag, dette med bakgrunn i at administrasjonen mener at å sikre bruk av eldre bygg sikrer også et godt vedlikehold.»

Innlandet fylkeskommune (**vedlegg 5**)

«Kulturvernfarende forhold

Seterstua ligger innenfor i cirkumferensen innenfor kommunedelplan Vingelen. Bestemmelsene i planen legger vekt på at nybygg skal tilpasses lokal byggeskikk. God form og tradisjonell materialbruk er også fremhevet som viktig for å innordne seg i det lokale bygningsmiljøet og det særegne kulturlandskapet.

Vi støtter den lokale kulturminneforvalters vurdering om at planlagt tiltak kan tilpasse seg eksisterende seterhus på en bedre måte. Mindre bratt takvinkel enn på vedlagte tegninger vil gjøre at tilbygget harmoner bedre med seterhuset. Vi støtter også hennes forslag til vinduer, evt. ytterdør og stående trepanel i tilsvarende dimensjon som på seterhus.

Når det gjelder automatisk freda kulturminner er det ikke kjent slike kulturminner innenfor eller inntil tiltaksområdet. I høydedata (LIDAR) for området ser vi at det ligger noen tidligere ikke registrerte fangstgroper i nærheten. Men disse ligger vel 100 m unna tiltaksområdet, så de vil ikke bli berørt. Sannsynligheten for at det finnes freda kulturminner i området som kan bli berørt av tiltaket vurderer vi som lav. Vi mener derfor at det ikke er behov for å utføre arkeologisk registrering i saken.

Vi må likevel ta forbehold om at det kan finnes automatisk freda kulturminner i området, f.eks. kulturminner under bakken som ikke er synlige. Hvis det i forbindelse med gjennomføringen av tiltaket oppdages automatisk freda kulturminner, inkludert en sikringsone på fem meter, skal arbeidet stanses. Det er viktig at de som utfører arbeidet også blir informert om dette. Melding om funn skal straks sendes Innlandet fylkeskommunes kulturavdeling, jf. lov om kulturminner § 8, andre ledd».

Tidligere behandlinger i nasjonalparkstyret:

Nasjonalparkstyret for Forollhogna har tidligere behandlet 2 saker etter forskr. om Londalen-Ørvilldalen landskapsvern. ved Nystuvollen:

- **NP-sak 25/2015** ble det gitt tillatelse til oppføring av en seterbu på 18,5 m² BYA.
- **DV-sak 8/2016** ble det gitt tillatelse til oppføring av platting (15,7 m² BYA), samt utvendig paneling/innkledning av tømmer.

Hjemmelsgrunnlag – verneforskriften og naturmangfoldloven (NML)

Formålet med opprettelsen av Londalen - Ørvilldalen landskapsvernområde er å ta vare på et særpreget og vakkert natur- og kulturlandskap, der seterlandskap med seterbebyggelse og setervoller, vegetasjon og kulturminner, skapt gjennom aktiv jordbruksdrift, utgjør en vesentlig del av landskapets egenart.

Ifølge verneforskriften for landskapsvernområdet, **§ 3 punkt 1**, er området vernet mot alle tekniske inngrep som *vesentlig* kan endre eller virke inn på landskapets art eller karakter, slik som for eksempel oppføring av bygninger mv.

Når virksomheten kan skje uten at det strider mot formålet med vernet, og når særlige grunner taler for det, kan forvaltningsmyndigheten på nærmere vilkår gi tillatelse til tilbygg til eksisterende bygninger, **forskriftens § 5, punkt 3**.

En dispensasjon fra vernebestemmelser krever vurdering etter de miljørettslige prinsippene i nml §§ 8–12, og det skal gjøres en vurdering av eventuelle presedensvirkninger.

Myndighet

Nasjonalparkstyret for Forollhogna er forvaltningsmyndighet etter forskrift om Londalen-Ørvilldalen landskapsvernområde.

Søknaden behandles av arbeidsutvalget (AU) for nasjonalparkstyret i tråd med delegeringsreglementet av 15.06.2020: kap. 4.4.1 «AU delegeres myndighet til å treffe vedtak etter naturmangfoldloven / verneforskriftene i enkeltsaker som ikke er av stor (negativ) betydning for verneverdiene (kurante saker som ikke kan delegeres til forvalter). Saker som regnes som kurante forutsetter at representantene i AU er enige i vedtakets innhold (tillatelse med vilkår)»,

kap. 4.4.2 «AU kan avslå søknader etter verneforskriftenes bestemmelser når utfallet av søknaden er gitt ut fra verneforskrift, forvaltningsplan og tidligere behandlinger og drøftinger i styret.» Dersom AU ikke avslår søknaden eller vedtaket ikke blir enstemmig, skal saken behandles av nasjonalparkstyret. kap. 4.4.3 «AU-vedtak skal treffes innenfor rammen av prinsipper fastsatt av styret for de ulike saksområdene i tråd med naturmangfoldloven/verneforskriftene»

Forvaltningsplan (2003).

Det foreligger forvaltningsplan for området, utarbeidet av Fylkesmannen i Hedmark i 2003. Forvaltningsplanen har ingen detaljerte retningslinjer som sier noe om arealbegrensinger med hensyn til bygningsmiljø. Det er innhentet utdrag fra gjeldene forvaltningsplan som kan ha relevans for søknad:

2.3.8 Bygninger og bygningsmiljø

Gamle bygninger har behov for restaurering og modernisering for ikke å forfalle og dernest forsvinne fra kulturlandskapet. Det er også krav fra eiere og brukere at bygningene tilfredsstiller dagens ønsker og behov innen næring eller fritid for å bli benyttet i det hele tatt.

4.8 bygninger og bygningsmiljø – retningslinjer og tiltak

- Byggeskikkveilederen for Nord-Østerdal for utvidelse og oppføring av seterbebyggelse gjøres gjeldende for området.
- Eventuelle nybygg på setervanger skal underordne seg den eldre bebyggelsen i form og materialer.
- Plasseringen av eventuelle nybygg skal beholde eller forsterke tundannelsen.
- Eventuelle nybygg i form av hytter utenfor vangen må trekkes så langt utenfor at det ikke forstyrrer bildet av den opprinnelige seterbebyggelsen. Helst bør en slik hytte skjermes fra seterbebyggelsen av terrengformer eller vegetasjon.
- Hovedfarge på eventuelle nye bygninger skal være grå eller mørk brun (matt – ikke blank). Det skal benyttes naturmateriale (tre, stein eller torv).
- Flate tak og valmtak er forbudt. Vinduer må utformes bevisst, det er et krav om små, oppdelte vinduer.
- Eventuelle tilbygg skal ha sterkt slektskap med huset det bygges på. Fortrinnsvis skal en benytte samme materiale, overflate og farge. Takform og takvinkel skal være som på hovedbygget.

Vurderinger

Naturmangfoldloven

§ 8 - Kunnskapsgrunnlaget

Seterhuset er SEFRAK-registrert med høy egenverdi og som høy verdi som en del miljø, og antas å være oppført på slutten av 1700-tallet. Seterstua utgjør en del av en helhetlig setervoll og bygningsmiljø. Tilsvarende er seterfjøset på setervollen ifølge SEFRAK vurdert med høy egenverdi og høy verdi som en del av miljø. Det er viktig å presisere at en SEFRAK-registrering på ingen måte kategoriserer grad av fredning eller verneverdi, men gir et nyttig kunnskapsgrunnlag om bygningsmassen. Det er ikke foretatt befaringsav eiendommen med hensyn til søknad.

Gården er ikke i aktiv landbruksdrift, men arealene knyttet til gården og setereiendommen driftes med slått og beite. Bygningsmassen på setereiendommen benyttes av eier til fritidsformål, samt utleieenhet knyttet jakt- og friluftsliv til gårdsbruket. Like nedenfor Nystuvollen er det tilrettelagt parkering og utfartsåre som går gjennom setervollen innover mot nasjonalparken og Storbekkbua (åpen bu). Det kjøres opp skiløyper om vinteren forbi setervollen i regi av lokalt idrettslag.

Det er utarbeidet en egen byggeskikkveileder for Forollhogna nasjonalpark, med tilliggende landskapsvernområder.

Setervollen ligger innenfor villreinens biologiske leveområde for Forollhogna, og er ifølge kunnskapsgrunnlaget for delnorm 3 i kvalitetsnorm for villrein innenfor fokusområde FH10 Ørvilldalen-Svartåsen, som betegnes som viktige vårbeiter for fostringsflokkene med kommentar om bekymring for effekten av økt ferdsel, sperregjerder og mer hytteutbygging fremover. Omsøkt tiltaket vurderes ikke til å ha vesentlige konsekvenser for villrein, og høring hos villreinnemda synes ikke nødvendig for sakens karakter.

Det foreligger høringsuttalelse fra kommunal kulturminneforvalter, samt fra Innlandet fylkeskommune som kulturvernmyndighet.

Det er ikke registrert øvrig arter av særskilt forvaltningsinteresse knyttet til Nystuvollen. Det er ellers innhentet opplysninger fra søker.

§ 9 - Føre-var-prinsippet

Kunnskapsgrunnlaget anses tilstrekkelig for å kunne behandle søkanden, føre-var-prinsippet kommer derfor ikke til anvendelse.

§10 - Økosystemtilnærming og samlet belastning

I forvaltningsplanen for Londalen – Ørvilldalen landskapsvernområde er det ikke gitt særskilte retningslinjer for arealbegrensinger på seterstuer slik det er i de øvrige landskapsvernområdene rundt Forollhogna. For landskapsvernområdene som helhet rundt Forollhogna har nasjonalparkstyret inntil videre lagt seg som utgangspunkt ei arealgrense på 60 m² bebyggt areal (BYA) for seterstuer (også fritidsbebyggelse) som benyttes i fritid, samt inntil 20 m² BYA for øvrig uthusareal dersom ikke andre retningslinjer/bestemmelser.

Det er oppgitt at samlet oppvarmet bo-areal, seterstua (60 m²) og seterbu/aneks (18,7 m²) BYA, utgjør totalt 78,7 m² BYA oppvarmet bo-areal. Et ytterligere innkledd takoverbygg på 5 m² vil øke seterstuas størrelse til 65 m² BYA, som til sammen vil utgjøre 83,7 m² oppvarmet bo-areal. Omsøkte tiltak vurderes som mindre tilbygg som ikke til å øke overnattingskapasiteten for seteranlegget som helhet.

Verken kommunen ved byggesak eller kommunens kulturminneforvalter motsetter seg tiltaket, og kulturminneforvalter kommer med tilrådning om at *«tilbygget bør justeres etter byggets lengderetning, slik at en oppnår en lavere takvinkel som underordner seg og skaper et bedre samspill med dagens takflate»*. Dette understøttes av både byggesaksbehandler og fylkeskommunen som kulturvernmyndighet, hvorav kulturvernmyndigheten heller ikke direkte motsetter seg tiltaket. Kulturvernmyndighet har fokusert mest på arkeologiske kulturminner og det foreligger ingen vurdering om omsøkte tiltak på seterbygningen inngående opp mot byggeskikkveilederen.

Etter nærmere vurdering av søknad er nasjonalparkforvalter uenig om tilrådning om at tilbygg bør justeres/strekkes i lengderetning for å unngå for skarp takvinkel. Det er ikke lengden på tilbygget som er avgjørende for takvinkel, men avstand og forholdet mellom tilbyggets gesims- og mønehøyde. Nasjonalparkforvalter mistenker at det er søkers tegneferdigheter som er grunn til disse diskusjonene. Søker har selv poengtert i søknadstekst at perspektivtegning ikke er av søkers sterkeste side. Det fremgår av søknadstegninger at takvinkelen på tilbygg er tiltenkt tilsvarende takvinkel på seterstua, oppgitt til 27 grader, og slik sett vil kunne innordne seg med dagens bygg. Etter nasjonalparkforvalters vurdering vil et tilbygg i vinkel påvirke eksisterende seterbygning i mindre grad, desto mindre et tilbygg er, og et bredere tilbygg en omsøkt ville ha påvirket eksisterende seterstue i større grad.

Ifølge byggeskikkveilederen for Forollhogna kan seterstua karakteriseres som ei typisk seterstue bestående av en smal og rektangulær bygningskropp, med 3-delt plan med tømmerkasser, med et skjæle i reisverk i midten. Hovedregelen for seterstuer at de ikke har overbygd inngang, og at overbygninger og takoverbygg i hovedsak er av nyere dato og endrer noe av det enkle, knappe uttrykket på seterstuene.

Av hensyn til verneformålets § 2, der seterlandskapet med seterbebyggelsen utgjør en del av kulturlandskapet vurderes seterstua på Nystuvollen som ei typisk seterstue, som et element i kulturlandskapet som forskriften har som formål å ta vare på. Det er derfor viktig å være bevisst omkring den tradisjonelle utformingen av seterbebyggelsen, og kunnskap om hvilke elementer som betraktes som opprinnelig og tradisjonell, eller moderne, og om hvorfor bygningstiljøet ser ut som det gjør.

I følge byggeskikkveilederen er tiltak som takoverbygg kategorisert til å bidra til hyttifisering. Byggeskikkveilederen anbefaler videre at nye takoverbygg bør unngås. Hyttifisering av seterlandskapet er utpekt til å utgjøre en trussel mot kulturlandskapet, da stadig færre seter har drift med dyr og mjølkeproduksjon, men brukes til fritidsformål med

stadig krav til høyere standard. Ut fra dette er det vanskelig å tilråde oppføring av nytt tilbygg som omsøkt. Det vises også til samlet belastning i form av tidligere gitte tillatelser fra nasjonalparkstyret (NP-sak 25/2015 om seterbu/anneks og DV-sak 8/2016 om tillatelse av 15,7 m² BYA plattung på Nystuvollen). Plattung er også ifølge byggeskikkveilederen et ukjent element i seterlandskapet og kategorisert til å bidra til «hyttifisering av seterlandskapet». Selv om tiltakene isolert sett er små, kan de, litt og litt, samlet sett endre bygningsmiljø og landskapsbilde på sikt.

Likevel er takoverbygg blitt mer vanlig i seterområdene, og det er flere eksempler på dette innenfor Londalen-Ørvilldalen, og ellers i landskapsvernområdene rundt Forollhogna. Nasjonalparkstyret har også gitt tillatelse til takoverbygg av mindre karakter. Dog er det ikke så vanlig med innkledte takoverbygg som omsøkt, noe som i tillegg vil øke oppvarmet bo-areal. Søker argumenterer med at bakstue, som tradisjonelt har vært mer vanlig, ikke lar seg gjøre grunnet veien bak seterstua. Søker har også vedlagt bilder med eksempel på innkledt tilbygg/takoverbygg innenfor samme landskapsvernområde (seterhus på Klokkarvollen i Ørvilldalen), uten at nasjonalparkforvalter kjenner detaljer rundt disse seterbygningene.

Presedensvirkninger

Det er et overordnet mål og ønske at om at seterbebyggelsen skal bli ivaretatt og fortsatt tas i bruk som motivasjon for ivaretagelse. Søker beskriver at gulv inne på kjøkkenet er ødelagt pga. fuktighet og det er forståelse for at en seterbygning fra 1700- tallet vil ha behov for restaurering og vedlikehold, og mulig ytterligere tiltak for å skjerme bygningsmassen på særskilte kritiske punkt.

Hvilke bygningsmessige tiltak som vurderes til å kunne virke skjæmmende på landskapsbilde, eller utgjøre en noen trussel mot kulturlandskapet som verneverdi er generelt utfordrende å vurdere, og vil i noen tilfelle være avhengig av hvilket øye som ser. Uavhengig av disse momentene skal vurderinger etter naturmangfoldloven ta utgangspunkt i naturgrunnlaget for omsøkte tiltak, også i lys av verneformålet. Da hverken kulturminneforvalter, eller kulturvernmyndighet direkte motsetter seg tiltak om tilbygg, blir spørsmålet om man kan tillate oppføring av hensyn til de arealbegrensninger og forvaltningspraksis nasjonalparkstyret har som utgangspunkt av hensyn til samlet belastning og presedensvirkninger. På bakgrunn av dette kan ikke nasjonalparkforvalter heller tilråde omsøkt tilbygg, men vurdere å akseptere et mindre takoverbygg over inngangsparti etter ny søknad.

§ 11 - Kostnadene ved miljøforringelse skal bæres av tiltakshaver

Det vurderes at det er liten risiko for miljøforringelse med bakgrunn i at det er tilkomstvei til setervollen sommerstid. Dersom det oppstår skader på natur eller miljø i forbindelse med tiltakene må kostnader for oppretting dekkes av tiltakshaver. Bygningsavfall kan fraktes ut og deponeres på forskriftsmessig vis for å unngå forurensing.

§ 12 - Miljøforsvarlige teknikker og driftsmetoder

Materialvalg og fargevalg kan tilpasses eksisterende seterbygning slik at tilbygget blir en naturlig del av bygget. Det vil bli satt vilkår om antall vinduer og utforminger.

Samlet vurdering

Ut fra vurderinger etter NML §§ 8-12 er det vanskelig å tilråde tilbygg som omsøkt. I vurderingen er det lagt vekt på samlet belastning og presedensvirkninger med at omsøkt tilbygg på seterstue vil øke eksisterende bygningsmasse og oppvarmet bo-areal til 65 m² for seterstua, og totalt 83,7 m² BYA for oppvarmet bo-areal. Dette utgjør et større bebygd areal enn hva nasjonalparkstyret normalt godkjenner av utvidelser til eksisterende setrer til fritidsformål. Da hverken kulturminneforvalter, eller kulturvernmyndighet direkte motsetter seg tiltaket kan man likevel vurdere å tillate et mindre takoverbygg, uten innkledning og nasjonalparkforvalter vil oppfordre søker til dette.

From: Stian Nystuen[stiannystuen@hotmail.com]
Sent: 01.04.2024 13:20:06
To: Bull, Hans[hans.bull@statsforvalteren.no]
Subject: Melding fra Statsforvalteren
Hei igjen!

Angående 60 m2, som du refererer til som en ca. størrelse å forholde seg til, klippet dette fra byggeskikksveilederen:

*I arbeidet med denne veilederen er det foretatt noen søk i Sefrak-registret (register over bygg eldre enn 1900) for å få en viss pekepinn på de variasjonene som finnes. **De størrelsene som oppgis må ikke forstås som absolutte størrelser, men de kan være en rettesnor for vurdering av nye bygninger eller tilbygg til eksisterende bygg.** Nedenfor oppsummeres de gjennomsnittlige størrelsene vi har funnet på seterstuer gjennom våre undersøkelser. Alle mål er utvendige mål.*

Verneområde Londalen og Ørvilldalen Lengde Bredde Areal 13,2 m 4,5 m 59,4 m2

Magnildalen og Busjødalen 12,7 m 5,8 m 73,7 m2

Grønntjønnan 11,3 m 5,1 m 57,6 m2

Har snakka med flere grunneiere innen Londalen/Ørvilldalen i løpet av påskeuka. Snakket bl.a. med en som har fått tillatelse til tilbygg til sin seterstue innen de senere år, han mente nå han hadde oppvarmet areal i størrelsesorden 90 - 100 m2. Så unntak er gjort før for å si det sånn. Jeg husker ikke om jeg fikk tidspunktet for møtet i nasjonalparkstyret, og hvor dette skal være?

Med hilsen Stian.

Fra: Stian Nystuen <stiannystuen@hotmail.com>
Sendt: onsdag 20. mars 2024 13:15
Til: Hans Bull <hans.bull@statsforvalteren.no>
Emne: Sv: Melding fra Statsforvalteren

Hei

Når er møtet i nasjonalparkstyret, som AU på mandag har sendt saken til?
Ser du innstiller negativt, og bruker bl.a. presedens som årsak, interessant.

Stian.

Fra: Hans Bull <hans.bull@statsforvalteren.no>
Sendt: tirsdag 20. februar 2024 13:40
Til: Stian Nystuen <stiannystuen@hotmail.com>
Emne: Melding fra Statsforvalteren

Du er satt som kopimottaker på sak 2024/1943

Vennlig hilsen

Hans Bull | nasjonalparkforvalter

e-post: hans.bull@statsforvalteren.no



STATSFORVALTEREN I TRØNDELAG
Postboks 2600

7734 STEINKJER

Deres ref:
2024/1943-0

Vår ref:
2024/5850-4
Thea Sørensen

Dato:
08.04.2024

Tilleggsuttalelse - søknad om tilbygg på seterstue - Nystuvollen, 3426-17/3 innenfor Londalen-Ørvilldalen landskapsvernområde - Tolga kommune

Vi viser til oversendelse datert 20.03.2024 av Deres sak 2024/1943-0 432.2 omsøkt tilbygg på seterstue, Nystuvollen gnbr. 17/3 innenfor Londalen – Ørvilldalen landskapsområde. Vi viser også til fylkeskommunens høringsuttalelse i saken datert 29.02.2024.

Etter behandling i Nasjonalparkstyret v/arbeidsutvalget den 18.03.2024 er fylkeskommunen som kulturminnemyndighet bedt om å komme med en tydeligere uttalelse med hensyn til bygningsmiljø i henhold til verneformålet. I tillegg til momentene i vår tidligere uttalelse har vi følgende merknader:

I henhold til verneforskriftens formål er seterlandskap, seterbebyggelse og setervoller vesentlige for landskapets egenart. Ombygging, tilbygg og oppgradering av seterbebyggelsen kan på sikt få føre til en uønsket endring av områdets særpreg. Innlandet fylkeskommune oppfordrer derfor til at Byggeskikkveileder for Forollhogna legges til grunn for byggesaksbehandlingen.

I henhold til byggeskikkveilederen har seterstuene i området tradisjonelt beskjedne langstrakte volum. Verneforskriftens § 5 punkt 3 åpner for tilbygg til eksisterende bygninger etter søknad når særlige grunner taler for det, men forskriften oppgir ingen spesifikk arealbegrensning. Fylkeskommunen anbefaler at innarbeidet praksis for bebygd areal overholdes.

Når det gjelder utvidelser av seterstuer er fylkeskommunens generelle anbefaling at de bør følge det tradisjonelle mønsteret: som en forlengelse av seterstua eller som bakstue. Innkledd eller overbygd inngangsparti følger ikke dette mønsteret. Dersom et tilbygg med plassering som foreslått av eier skal aksepteres, bør det underordne seg den eksisterende bygningskroppen. Mønet på tilbygget bør trekkes ned fra mønet på seterstua og inngangsdøra bør plasseres på tilbyggets gavlvegg. Et enkelt takoverbygg uten innkledning, slik nasjonalparkforvalter foreslår i sin innstilling, vil virke mindre dominerende på seterstua og bygningsmiljøet for øvrig.

Postadresse:
Postboks 4404
Bedriftssenteret
2325 Hamar

Besøksadresse:
Innlandet fylkeskommune
Parkgata 64
Hamar

Telefon: +47 62 00 08 80
E-post: post@innlandetfylke.no
Internett: www.innlandetfylke.no
Org.nr.: 920717152

Seterstua er enkelt detaljert. Det enkle preget bør videreføres ved detaljering av tiltaket. Byggeskikkveilederen har et eget kapittel om tradisjonelle bygningsdeler og detaljer som kan brukes som grunnlag i tillegg til eksisterende detaljering på seterstua.

Med vennlig hilsen

Torill Skillingsaas Nygård
Seksjonssjef Bygg og landskap

Thea Sørensen
Saksbehandler

Dette dokumentet er elektronisk godkjent og sendes uten signatur



Saksfremlegg

Arkivsaksnr: 2023/10166

Saksbehandler: Hans Bull

| Utvalg | Utvalgssak | Møtedato |
|------------------------------------|------------|------------|
| Nasjonalparkstyret for Forollhogna | 15/2024 | 19.04.2024 |

Øyungen landskapsvernområde - oppstartsmøter og innspill for revisjon av forvaltningsplan

Nasjonalparkforvalters forslag til vedtak:

Nasjonalparkstyret for Forollhogna tar innspill til revisjon av forvaltningsplan til orientering, og ber nasjonalparkforvaltere om å utarbeide utkast til retningslinjer i forvaltningsplan som legges frem for nasjonalparkstyret.

Saksdokumenter (følger saken)

Vedlegg

- 1 Øyungen landskapsvernområde - oppsummering av innspill til revisjon av forvaltningsplan
- 2 Uttalelse fra Statskog ang. skogdrift

Andre saksdokumenter:

[Forskrift om Øyungen landskapsvernområde](#)

[Forvaltningsplan for Øyungen og Ledalen landskapsvernområde, 2002](#)

[Prosjektplan for revisjon av forvaltningsplaner for verneområdene i Forollhogna](#)

Saksopplysninger

Generelt om prosessen

Vi viser til oppstartmelding av 02.10.2023, gjennomførte innspillmøter høsten 2023, samt pågående prosess med revisjon av forvaltningsplan for landskapsvernområdene Øyungen og Ledalen, i Holtålen kommune.

Det ble i fjor høst (2023) gjennomført åpne oppstartsmøter i Holtålen og Røros kommuner, møte med nevnte kommuner og Trøndelag fylkeskommune, samt egent møte med Statskog og fjellstyrene i Holtålen. Under møtene er det gitt en kort presentasjon av nasjonalparkstyret, verneområdene i Forollhogna, samt forvaltningsplanarbeidet. Det ble videre drøftet forvaltningsrettede tema og vernebestemmelsene.

Fristen for innspill var satt til 10. november i første omgang. Holtålen kommune, Statskog og fjellstyrene fikk ved forespørsel utsatt frist til 1. desember. Det kom totalt inn 30 innspill fra hhv privatpersoner, Trøndelag fylkeskommune, Statsforvalteren i Trøndelag og Holtålen kommune. 2 av innspillene kom via spørreskjemaet i Microsoft Forms. Alle innspillene er oppsummert og besvart i vedlegg 1.

Statskog var bedt om å uttalelse på status om skogdrift i verneområdet, som de besvarte i brev av 01.03.2024, jfr. vedlegg 2.

Status videre

Nasjonalparkstyret tar innspillene til orientering. I neste omgang vil retningslinjer for vernebestemmelsene bli drøftet i arbeidsutvalget for Forollhogna, før de blir presentert for nasjonalparkstyret på neste styremøte 14. juni.



Sak:
Øyungen landskapsvernområde – revisjon av
forvaltningsplan
Til:

Vår dato:
02.02.2024

Vår ref.:
2023/10166

Saksbehandler, innvalgstelefon

Kopi:

Hans Bull, 73 19 93 96

Notat – Oppsummering av mottatte innspill til revisjon av forvaltningsplanen for Øyungen landskapsvernområde

Det vises til sak om revisjon av forvaltningsplaner for Øyungen (**ref: 2023/10166**) og Ledalen (**ref: 2023/10203**) landskapsvernområder. Forvaltningsplanen for landskapsvernområdene skal revideres som to selvstendige planer, men arbeidet vil gå parallelt. Under revideringsarbeidet er det viktig at alle parter blir hørt og har mulighet til å komme med innspill.

Innspillsfrist jf. oppstartmelding ble satt 10. november 2023. Holtålen kommune, Statskog SF og fjellstyrene i Haltdalen ba om utsatt frist for innspill, og fikk frist til 1. desember 2023. Innspillene er sortert kronologisk etter når de er mottatt.

Det er kun innspill som er innsendt skriftlig (epost, spørreskjema (Microsoft forms), brev) som er inkludert her, altså ikke oppsummering fra møter. Det er mottatt flere innspill fordelt på 6 ulike aktører/interessenter. Siden noen innspill er sendt samlet for både Øyungen og Ledalen er innspill som omhandler spesifikt for Øyungen og Ledalen fordelt hver for seg i oppsummeringen. Forvaltningsmyndigheten v/nasjonalparkforvalteres kommentar er **uthevet i fet skrift**.

Innhold

| | |
|---|---|
| Innspillsrunde 1 – frist 10. november | 2 |
| 1. Innspill bruksberettigede | 2 |
| 2. Innspill hytteeier..... | 2 |
| 3. Statsforvalteren i Trøndelag | 2 |
| 4. Trøndelag fylkeskommune | 4 |
| Innspillsrunde 2 – frist 1. desember..... | 5 |
| 5. Statskog SF | 5 |
| 6. Holtålen kommune | 5 |



Nasjonalparkstyret for Forollhogna

Innspillsrunde 1 – frist 10. november

1. Innspill bruksberettigede

- Endring fra bykslet seter til fritidsfeste. Man opplever et vist press fra Statskog og fjellstyret med å endre status fra bykslet seter til fritidsfeste på voller tilhørende nedlagte gårdsbruk. Innenfor landskapsvernområde vil dette føre til flere fritidseiendommer, som etthvert vil bli mer lettomsettelige og være utsatt for ønske om mer moderne byggeskikker. Dette må vel være i strid med bestemmelser for landskapsvernområde? Det er derfor å ønske at setervoller ikke kan skilles fra hovedbruket, men fortsatt være underlagt de betingelser og regelverk de i utgangspunktet er gitt.
 - o **Tatt til orientering. Søknader om selve bruksendring av bygg er ikke hjemlet i forskrift om landskapsvern og skal behandles som bruksendringssak etter plan- og bygningslov og/eller delingsak etter jordlov der myndighet er tillagt kommunen. Dersom saker gjelder retter i statsallmenningen, skal de også behandles etter forskrift om seter og tilleggsjord m.m. med hjemmel i fjelloven der myndighet er tillagt grunneier (statskog/fjellstyret). Nasjonalparkstyret har ikke direkte hjemmel i forskrift til å tillate eller avslå fradeling eller bruksendring. Nasjonalparkstyret er berørt offentlig instans som i tilfeller gir høringsuttalelse på slike saker dersom det blir sendt til nasjonalparkstyret.**

2. Innspill hytteeier

- Tilgang på vei til de får hyttene det er snakk om.
 - o **Tatt til orientering. Forskriften åpner kun opp for *framføring av nye veger for jordbruksformål som er knyttet til seterdrift* (§ 5, punkt 7). Forvaltningsplan kan derfor ikke vurdere retningslinjer som er lempeligere en forskriften. Slike tiltak må vurderes som særskilte saker etter naturmangfoldlovens § 48 etter søknad. Nasjonalparkstyret har behandlet søknader om veg frem til fritidsboliger tidligere. Det er viktig å presisere at dispensasjonsbestemmelsen i § 48 er en kan-regel, det vil si at selv om vilkårene for å gi dispensasjon er oppfylt, så er det ingen som har krav på dispensasjon. Forvaltningsplan kan kun utarbeide retningslinjer for tiltak som er hjemlet i forskrift.**

3. Statsforvalteren i Trøndelag

Uttalelse til oppstartsmelding - revidering av forvaltningsplan for Øyungen landskapsvernområde

Det vises til utsendt oppstartsmelding datert 2. oktober 2023 for revidering av forvaltningsplan for Øyungen landskapsvernområde. Frist for å uttale seg til oppstartsmeldingen er satt til fredag den 10. november 2023.

- Innledningsvis vil Statsforvalteren påpeke at det er positivt at nasjonalparkstyret starter arbeidet med revideringen av forvaltningsplanen for Øyungen landskapsvernområde (LVO). Gjeldende forvaltningsplan fra 2002 er utdatert på en del punkter, bl.a. i forhold til beskrivelse av forvaltningsmodell.
- Byggesaker og andre inngrep
I henhold til verneforskriftens § 3, punkt 1 er området vernet mot alle inngrep eller tiltak som vesentlig kan endre eller virke inn på landskapets art eller karakter, slik som for eksempel oppføring av bygninger, anlegg og faste innretninger, riving av gamle seterbygninger, vegbygging mv. Opplistingen er ikke uttømmende. Dette betyr i praksis at alle tiltak som medfører små og større fysiske inngrep i landskapet må det, såfremt det ikke kommer inn under unntaksbestemmelsene i § 4 *Generelle unntak*, søkes om dispensasjon fra verneforskriften for. Dette er uavhengig av om tiltaket er



Nasjonalparkstyret for Forollhogna

søknadspliktig etter plan- og bygningsloven eller ikke. Dagens forvaltningsplan er ikke tydelig nok på dette punktet. I forbindelse med revideringen av forvaltningsplanen for Øyungen LVO bør dette tydeliggjøres.

- **Tas til følge. Forvalter er enig i innspillet, og nasjonalparkstyret forsøker å tydeliggjøre dette innenfor forvaltningsplanens mal og rammer.**
- Verneforskriften sier at det kan gis tillatelse etter søknad til ombygging og restaurering av bygninger for jordbruksformål eller med tanke på bruksendring, jf. § 5, punkt 2. Her er det viktig å få inn i forvaltningsplanen at søknader om selve bruksendringen av bygninger ikke skal behandles av nasjonalparkstyret, men av kommunen etter plan- og bygningsloven. Hvis bruksendringen medfører ombygging og restaurering av bygningen skal dette behandles av styret som egen sak, men ikke selve bruksendringen. Det vil derfor være naturlig at nasjonalparkstyret behandler søknaden om ombygging og/eller restaurering og, hvis det gis tillatelse, setter som vilkår at det må innhentes tillatelse til bruksendring fra kommunen før tiltaket kan iverksettes.
 - **Tas til følge. Forvaltere er enig i innspillet, og nasjonalparkstyret forsøker å tydeliggjøre dette innenfor forvaltningsplanens mal og rammer. Dersom bruksendring gjelder bykslet eiendom i statsallmenning skal også forskrift om seter og tilleggsjord m.m i statsallmenning med hjemmel i fjelloven også vurderes. Dette er også utenfor nasjonalparkstyrets myndighetsområde etter forskrift.**
- I forbindelse med revideringen av forvaltningsplanen bør det tydeliggjøres hva som kommer inn under de forskjellige punktene i verneforskriftens § 5, punkt 1 – 10 *Eventuelle unntak etter søknad*. Dette vil være til hjelp under den daglige forvaltningen av verneområdet, og skape større forutsigbarhet blant brukerne. Søknader om tiltak, inngrep etc. som ikke blir definert under verneforskriftens § 5, punkt 1 – 10, må da behandles etter naturmangfoldlovens § 48.
 - **Tas til orientering.**
- Forvaltningsplanen bør si noe om generelle saksbehandlingsrutiner rundt naturmangfoldlovens § 48 *dispensasjon fra vernevedtak*, jf. bruken av de generelle dispensasjonsbestemmelsene i verneforskriftens § 6.
 - **Tas til følge i forslag til utkast. Nasjonalparkstyrets revisjon av totalt 10 forvaltningsplaner, der Øyungen og Ledalen er først ut, vil også føre til felles retningslinjer for revisjonsarbeidet. Disse innspillene vil også tas med videre i tilsvarende forvaltningsplaner da forskriften for landskapsvernområdene rundt Forollhogna er relativ lik.**
- Dagens forvaltningsplan har størrelsesbegrensninger på seterstuggu, nye seterfjøs og nye uthus. For seterstuggu er det grunnflate på 45,0 m² BRA (bruksareal), mens det for seterfjøs henvises til forskrift om husdyrhold og for uthus maks 20,0 m², uten henvisning til målemetode. Med unntak av seterfjøs som reguleres av annet lovverk, bør eventuelle størrelsesbegrensninger på bygninger oppgis i BYA (bebygd areal) uavhengig av bygningstype. I Norsk Standard 3940 står det at bebygd areal (BYA) beregnes ved å måle ytterveggen utside.
 - **Tas til følge. Det vil være behov for å presisere byggtekniske spesifikasjoner i forbindelse med revisjon av retningslinjer.**
- Erfaringene fra avvikssaker i andre verneområder viser at det er forskjellige oppfatninger om hvordan BYA måles. Når Statens naturoppsyn (SNO) har vært ute på tilsyn er BYA målt utvendig kledning, men når forvaltningsmyndigheten har behandlet byggesøknader er byggetegninger som viser utvendig svill/reisverk blitt lagt til grunn i saksbehandlingen og i vedtaket. Dermed kommer utlekting og bordkledning i tillegg, og bebygd areal (BYA) vil dermed bli større enn hva forvaltningsmyndigheten i sin dispensasjon ga tillatelse til. Byggetegninger som tar utgangspunkt i utvendig svill/reisverk ser ut til å være standard praksis, og samme mål oppgis i søknader til kommunene og i søknader etter verneforskriften. I forbindelse med revideringen av forvaltningsplan for Øyungen LVO må dette klargjøres, og det må gå frem av forvaltningsplanen hvordan areal av bygningene skal måles.



Nasjonalparkstyret for Forollhogna

- **Tas til følge.** Det vil være naturlig å presisere byggetekniske spesifikasjoner i forbindelse med revisjon av retningslinjer.

- Motorferdsel
Verneforskriften omhandler ikke motorferdsel, og motorferdselen forvaltes av kommunen gjennom motorferdselloven og nasjonal forskrift. I dagens forvaltningsplan er motorferdsel viet liten plass, noe som er naturlig da det er kommunen som er forvaltningsmyndighet for motorferdselen.
 - **Tatt til orientering**

- Annet
Fremdriftsplanen som er lagt ved oppstartsmeldingen ser ambisiøs ut, og dere må nok forvente at den må revideres. For å kjøre gode og inkluderende prosesser tar arbeidet med revidering av forvaltningsplaner erfaringsmessig lengre tid enn planlagt.
 - **Tatt til orientering.**

- 4. Trøndelag fylkeskommune
Gjelder forvaltningsplan Øyungen LVO, ref.: 2023/10166 og forvaltningsplan – Ledalen LVO, ref.: 2023/10203

- Vi anbefaler at dere bruker Askeladden som er kulturminneforvaltningens database. Selv om vi gjør stadig nye funn, og databasen derfor ikke til enhver tid er oppdatert, er denne et godt verktøy i forvaltningen og gir gode indikasjoner på eventuell konflikt. Dere kan også benytte vår karttjeneste til oversikt over kjente kulturminner: <https://stfk.gis.maps.arcgis.com/apps/webappviewer/index.html?id=65b489dc115643fb817d510b05fe1f1c>
I forhold til kjente og hittil ukjente kulturminner, gjelder aktsomhets- og meldeplikten jf. kulturminneloven § 8 andre ledd.
 - **Tatt til orientering**

- Byggeskikkveilederen for Forollhogna som referanse er aktiv og gjelder som prinsippveiledning for alle verneområder etter naturmangfoldloven: <https://www.byggogbevar.no/ressurser/byggeskikkveiledere/forollhognanasjonalpark>. Ved fradeling, omdisponering og bruksendring vil Trøndelag fylkeskommune uttale seg i saken.
 - **Tatt til orientering. Nasjonalparkstyret har bemerket seg at andre verneområdestyrer benytter seg av byggeskikkveilederen. Dette vurderes positivt. Byggeskikkveilederen vil bli lagt som vedlegg til forvaltningsplan. Nasjonalparkstyret har ikke direkte hjemmel i forskrift til å tillate eller avslå fradeling eller bruksendring.**

- Kanalisering av ferdsel er viktig både i forhold til tålegrense og sårbarhet i natur- og kulturlandskapet og for kulturminner. Ved bruk og opprusting av gamle ferdselsårer og eventuell videreføring inn i fjellet, er det viktig å unngå villreinutfordringer
 - **Tatt til orientering.**

- Allemannsretten er en sentral del av kulturarven vår, og en forutsetning for friluftslivet i Norge. Å styre utviklingen og spre besøket er en viktig strategi for bærekraftig utvikling.
 - **Tatt til orientering.**

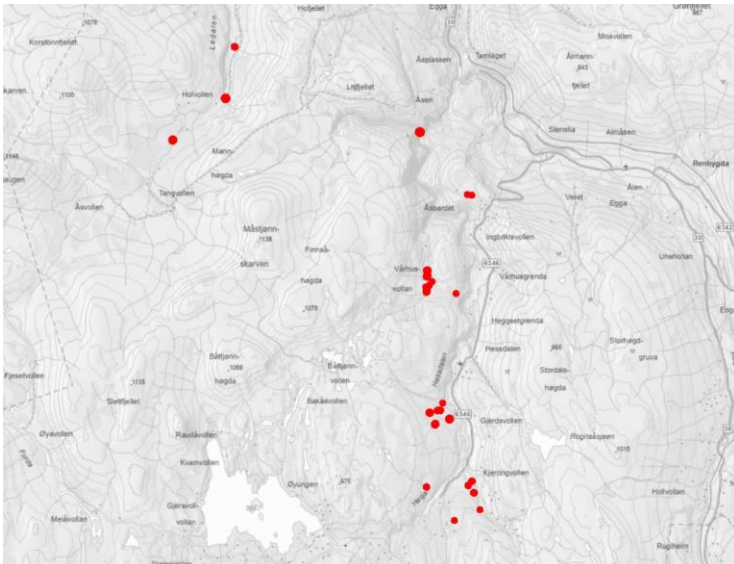
- Stien er en viktig ferdselsåre og knytter sammen områder, slik at slitasje av natur reduseres og det blir enkelt og trygt å finne fram for den enkelte. Endringer i klimaet gjør at det er nødvendig å tilpasse tilretteleggingen slik at anlegg tåler mye nedbør og kraftige regnskyll. Det er viktig at tiltakene blir utformet i tett samarbeid med fremtidig brukere. Lokalisering og bygging av anlegg



Nasjonalparkstyret for Forollhogna

må imidlertid skje på grunnlag av behovsanalyser der økonomisk og miljømessig bærekraft vektlegges. Det må velges løsninger som kan dokumentere små miljøavtrykk.

- **Tatt til orientering.**
- Fylkeskommunen anbefaler at målsettinger i Besøksstrategien for Forollhogna blir en integrert del av forvaltningsplanene. Dette for å sikre en god sammenheng mellom målene, og for å gjøre det enklere for aktørene å orientere seg i plandokumentene.
 - **Tatt til orientering. Besøksstrategien for verneområdene i Forollhogna vil bli lagt som vedlegg til forvaltningsplan.**
- Naturen med sitt mangfold er grunnlaget for friluftslivet, og gjennom friluftsliv skapes kjærlighet til naturen og vilje til å ta vare på den. Den gjensidigheten er det viktig å forstå og ivareta. Vedlegg: kart og avmerkinger av kjente jernframstillingsanlegg i Hessdalen – Øyungen.



- **Tatt til orientering. Av vedlagte kart over jernstillingsanlegg ligger 1 anlegg innenfor Øyungen landskapsvernområde (Øggdalen).**

Innspillsrunde 2 – frist 1. desember

5. Statskog SF

- Statskog SF har ingen merknader til oppstart av revidering av forvaltningsplan for Øyungen landskapsvernområde.
 - **Tatt til orientering**

6. Holtålen kommune

Innspill til revidering av forvaltningsplaner for Øyungen og Ledalen landskapsvernområder



Nasjonalparkstyret for Forollhogna

Holtålen kommune har fra nasjonalparkstyret for Forollhogna mottatt oppstartsvarsel for arbeidet med revidering av forvaltningsplaner for Øyungen og Ledalen landskapsvernområder. Kommunen har fått utsatt frist for å komme med innspill til 01.12.2023. Innspillet som fremmes har vært presentert for- og diskutert med kommunestyret i møte 28.11.2023.

Holtålen kommune mener at mye i gjeldende forvaltningsplan for Øyungen og Ledalen landskapsvernområde er bra. Dette gjelder både områdesbeskrivelse og delvis også beskrevne utfordringer. En ser likevel at noe er modent for en oppdatering. Holtålen kommune har på nåværende tidspunkt derfor følgende innspill til arbeidet med revideringen:

- Infrastruktur – tekniske installasjoner:
På Skarvan ved Øyungen er det etablert ei mobilmast. En ser at det er behov for å tilrettelegge for en trase med fremkommelighet for ATV frem til masta i forbindelse med nødvendig drift og vedlikehold. Siste års erfaringer med kjøring uten noen form for tilrettelegging tilsier kjøreskader i terrenget. Forvaltningsplanen for Øyungen LVO bør derfor åpne opp for at dette er et tiltak som kan gjennomføres. En trase for ATV opp til mobilmasta kan også fungere som en tursti, og slik være et positivt tiltak for friluftslivet. Bare en liten del av en slik trase vil ligge innenfor landskapsvernområdet, men denne delen er viktig for helheten til et slikt prosjekt.
 - o **Tatt til orientering. Etablering av mobilmast på Skarvan vil bli omtalt under tema infrastruktur. Forvaltningsplanen kan generelt ikke gi åpninger for tiltak som området er vernet mot jf. forskrift. Et slikt tiltak må vurderes som særskilt sak etter naturmangfoldlovens § 48 etter søknad.**

- Bygninger – byggeskikk – seterbebyggelse, fritidsbebyggelse:
Eksisterende forvaltningsplan har retningslinjer for utvidelse og oppføring av seterbebyggelse. Retningslinjene begrenser blant annet grunnflate på seterstuer til maks 45 m2 bruksareal. En er kjent med at det i enkelte andre landskapsvernområder rundt Forollhogna er satt en begrensning på 60 m2. Med bakgrunn i dette, samt dagens krav til standard, vil en foreslå en økning av begrensningen på 45 m2 til 60 m2. Dette kan være viktig for at seterbebyggelse blir ivaretatt.
 - o **Tas til følge i utkast til forvaltningsplan.**

- Vedrørende byggeskikkveilederen for Forollhogna viser Holtålen kommune til høringsuttalelse til den, gitt av formannskapet i sak 71/20. Der ble det blant annet fremhevet at en forutsetter at byggeskikkveilederen utformes slik at grunnleggende krav i plan- og bygningsloven til bygging og byggesaksbehandling oppfylles. Holtålen kommune forutsetter at dette i fortsettelsen også ivaretas av nasjonalparkstyret ved behandling av byggesaker innenfor landskapsvernområdene.
 - o **Tatt til orientering. Byggeskikkveilederen er først og fremst et veiledende dokument som tar utgangspunkt i eksisterende bebyggelse. Krav til bygg vil være mest aktuelt for nye tiltak/bygninger. For retningslinjer i revidert forvaltningsplan vil forskriftens § 5. punkt 1-4 være grunnlaget for utarbeidelse av retningslinjer innenfor tema bygg.**

- Veger – traktorveger, kjørespor, parkering og trafikk, vegvedlikehold:
Ved Øyungen er det 2 seterveger som strekker seg inn i verneområdet (Båttjønndalsvegen og Øyungsvegen). Bruken av vegene er variert, med ferdsel knyttet til både landbruk, fritidsbebyggelse og jakt, fiske og friluftsliv. Det er en kjent sak at



Nasjonalparkstyret for Forollhogna

tilgangen til vedlikeholdsgrus er avgjørende for eksistensen til vegene. Det er derfor viktig at det i forvaltningsplanen for Øyungen legges opp til at det kan tas ut grus for å dekke vedlikeholdsbehovet, i alle fall for veistrekingene som ligger innenfor landskapsvernområdet. Grutaket på Meiåfjellet bør spesielt nevnes i denne sammenheng som et grusuttak som kan dekke vedlikeholdet på deler av Øyungsvegen. I tillegg bør det i forvaltningsplanen gis åpninger for at en kan vurdere å tillate andre grusuttak dersom det viser seg å være en helhetlig og god løsning. Sistnevnte gjelder spesielt for Båttjønndalsvegen, der en vet at det er utfordringer med å dekke behovet for vedlikeholdsgrus. Da er det etter kommunens mening viktig at det er åpninger for å se på alternativer til grusuttak dersom det viser seg å være realistisk. Kommunen vil i forbindelse med neste revisjon av kommuneplanens arealdel rette fokus mot masseuttak og muligheter/krav knyttet til dette. En håper at den reviderte forvaltningsplanen for Øyungen landskapsvernområde kan legge til rette for at det er muligheter for å se på alternativer til uttak av masser i forbindelse med revisjon av kommuneplanen.

- **Tatt til orientering. Det vises til forskriftens § 3, punkt 2. Muligheter for å se på alternativer til uttak av masser i Båttjønndalsvegen burde vært spilt inn som egen sak, der det pekes på konkrete områder som er egnet til masseuttak. Nasjonalparkstyret kunne dermed vurdert og avvleid disse innspillene som en del av revisjonsarbeidet. Nasjonalparkstyret registrerer at det ikke foreligger konkrete planforslag pr. i dag.**

Ved Øyungen deler vernegrensa til landskapsvernområdet seterdalen omtrent i to. Dette innebærer noen utfordringer i forhold til hvilke tiltak som tillates på den ene og den andre sida av vernegrensa. Dette omfatter blant annet muligheten til å anlegge vei fram til fritidsboliger. De fleste fritidsboliger i området har anlagt vei helt fram, men det er fortsatt noen fritidsboliger som ikke har det. Kommunen mener at for en helhetlig behandling i seterdalene så bør en vurdere å åpne for å tillate fremføring av vei fram til eksisterende fritidsboliger også innenfor Øyungen landskapsvernområde. Det vil ikke bli etablert nye fritidsboliger i området, så en slik åpning vil derfor ikke skape et stort omfang av nye veier i verneområdet.

- **Tatt til orientering. Forskriften åpner kun opp for framføring av nye vegger for jordbruksformål som er knyttet til seterdrift (§ 5, punkt 7). Forvaltningsplan kan derfor ikke vurdere retningslinjer som er lempeligere en forskriften. Slike tiltak må vurderes som særskilte saker etter naturmangfoldlovens § 48 etter søknad. Nasjonalparkstyret har behandlet søknader om veg fram til fritidsboliger tidligere. Det er viktig å presisere at dispensasjonsbestemmelsen i § 48 er en kan-regel, det vil si at selv om vilkårene for å gi dispensasjon er oppfylt, så er det ingen som har krav på dispensasjon.**

Ferdsl – tilrettelegging for friluftsliv, innfallsporter til verneområdene, merking av sti og løyper:

- Holtålen kommune er i gang med utarbeidelse av plan for friluftslivets ferdselsårer. Planen har vært på høring og en er nå i sluttfasen med arbeidet. I planen foreslås det en del tiltak på ferdselsårer også innenfor Øyungen og Ledalen landskapsvernområde. Dette omfatter blant annet klopping av tursti rundt Hessjøen, rydding av «Gammelvegen» ved Øyungen, merking og rydding av tursti mellom Kjølidalen og Kjurrudalen, rydding og merking av stien mellom Meiåvolla og Øyavolla, tilrettelegging av infopunkt ved inngangen til Hessjøen og Øyungen og merking fra gammelvegen og opp på Berghøgda. Det bes om at de foreslåtte tiltakene i planen hensyntas i arbeidet med revideringen av forvaltningsplanene. Det er også viktig at besøksstrategien for Forollhogna følges opp.
 - **Tatt til orientering. Besøksstrategien for verneområdene i Forollhogna vil bli lagt som vedlegg til forvaltningsplan. Det bemerkes at det også beskrives tiltak som også omfatter Forollhogna nasjonalpark. Det er viktig å presisere at forskriftene for Øyungen**



Nasjonalparkstyret for Forollhogna

landskapsvernområde og Forollhogna nasjonalpark er forskjellige mtp. vernebestemmelser av hva som angår merking og tilrettelegging for ferdsel og friluftsliv. Det er likevel naturlig at disse sees på i sammenheng, og det vil være viktig at kommunen avklarer tilretteleggingstiltak sammen med nasjonalparkstyret før de iverksettes, også i landskapsvernområde.

Landbruk – kulturlandskap, skjøtsel, beiting og slått:

- Formålet med vernet av Øyungen og Ledalen landskapsvernområder er å ivareta et særpreget kulturlandskap med fokus på seterbebyggelse, setervoller og kulturminner, samt et særegent planteliv. Både Ledalen og Øyungen har vært viktige seterområder, og det er fortsatt noen aktive setre, spesielt i Øyungen LVO. Det går mye småfe på utmarksbeite i områdene. Både for å ivareta verneformålet, men også primæringa som helhet i kommunen, er det viktig at det ikke legges opp til retningslinjer som svekker nåværende eller mulig fremtidig landbruksdrift. Ei aktiv landbruksnæring vil være med å styrke verneformålet, ved å holde kulturlandskapet åpent gjennom slått og beite. Eksempel på dette kan være å tillate vedlikehold av eksisterende veier med landbruksformål, at det tillates nydyrking rundt aktive setervoller som kan vise til et landbruksmessig behov.
 - o **Tatt til orientering.** Det vises til forskrift for Øyungen landskapsvernområde § 4, punkt 1, 3 og 4, samt § 5, punkt 1, 5 og 7.

Når setre ikke lenger utnyttes i aktiv drift, går de som regel over til fritidsformål for eier. Dette gir en endring i bruksmønster og dermed endrede behov. Ved en økning i fritidsformålet, kan det oppstå en noen utfordringer opp mot landbruksnæringa. Dette kan eksempelvis være støy/lukt fra beitedyr/landbruksformål og et press for å øke arealet på bygninger som kan gå utover verneverdiene. Det er viktig at beite- og landbruksnæringas plass blir tilgodesett i forvaltningsplanen.

- o **Tatt til orientering**

De siste årene har en del beitebrukere som har dyr på utmarksbeite i Øyungen og Ledalen LVO hatt store tap av sau til rovdyr (spesielt jerv). Dette er svært krevende for en allerede presset beitenæring. Forvaltningen av rovvilt er et stort og komplekst område, som ligger utenfor både kommunens og nasjonalparkstyrets myndighet. Det er likevel elementer knyttet til uttak av skaderovdyr som angår både verneforskrifter og forvaltningsplaner. Dette kan eksempelvis være knyttet til motorferdsel i forbindelse uttak av skaderovdyr. En annen utfordring i spesielt Ledalen landskapsvernområde er mangelen på mobildekning. Dette er stedvis fraværende, noe som også er tilfelle i enkelte deler av Øyungen landskapsvernområde. Dette kan være utfordrende for beitebruken i området, også med tanke på teknologi som etter hvert er mer og mer utbredt innenfor beitenæringa. Nasjonalparkstyret bes om å ha dette med seg ved revidering av forvaltningsplanene.

- o **Tatt til orientering**

Begge landskapsvernområdene omfatter leveområder for villrein. Knyttet til denne arten er det viktig å tenke helhetlig i forhold til tilrettelegging for ferdsel. Øyungen og Ledalen er per i dag områder som i stor grad fungerer som bufferområder mot de mer sentrale områdene som villreinen bruker. Noe tilrettelegging for ferdsel og friluftsliv i Øyungen og Ledalen LVO kan dermed bidra til å konsentrere ferdsel og aktivitet i disse områdene og begrense ferdsel og aktivitet inn mot de mer sentrale områdene for villreinen.

- o **Tatt til orientering**



Nasjonalparkstyret for Forollhogna

Statskogs retningslinjer for gjerder på statsallmenning bør være førende når det gjelder gjerder.

- **Tatt til orientering.** Forskriften åpner kun opp for nødvendig gjerding i forbindelse med beiting og drift av eksisterende setervoller (§ 4, punkt 3). Forvaltningsplan kan derfor ikke vurdere retningslinjer som er lempeligere en forskriften.

Av tiltak vil det være en fordel å prioritere basiskartlegging rundt setervoller for å fange opp utvalgte naturtyper som grunnlag for prioritering av skjøtsel og tiltak. Organisert skjøtsel av setervoller kan på sikt være vise seg å være viktig for å ivareta verneverdiene i seterdalene

- **Tatt til orientering.**

Vedr. spørsmål revisjon forvaltningsplan Øyongen Landskapsvernområde.

Status for skogsdrift:

I de senere år har det ikke vært tatt ut noe særlig med virke, det er nok flere årsaker til det. Røstflovegen via Aspås i Hessdalen som ble bygget 1986-87, åpnet for muligheten til å ta ut virke.

Uttak av virke holdt seg jevnt utover 1990 tallet.

Da var mye det lettvinde virket tatt. Det er noen plantefelt, men disse er nok litt tidlig å benytte. De er ca. 60 år gamle.

Hesjedal Allmenning bidro økonomisk til denne veien (vi har også andeler i den), for å få nytte resursene på andre sida av Hersja.

Det ble bygget ny bru over Hersja først på 2000 tallet, men den tok isen under vårløsningen flere år senere. Den var bygd som gangbro, men ble også benyttet av dyr på beite.

I de senere år har det blitt bygget ny bro over Hersja. Her var Hesjedal Allmenning med og bidro økonomisk. Klausulen var at den skulle være bred nok, til å kjøre over med ATV. Dette for å ha muligheten å ta ut virke, særlig til ved. Samme tid ble veien ryddet for småskog, både på privateid siden og på den andre siden der staten er eier. Nå ligger det til rette for å utnytte virke som er der.

Særlig kan det være aktuelt med å benytte lauvskogen. Og om en del år fram i tid er det veldig fin barskog å ta ut. Viktig for de bruksberettiget i fremtiden.

Som vidt vi er informert om finnes det kun de planene som ble laget den gang vernet kom. De kan sikkert med fordel revideres. Det kan allmenningen være med på. Og i den forbindelse kan en se på mulighetene for videre uttak, av virke.

Hesjedal Allmenningsstyre ønsker å ha de samme mulighetene, som den gang ble laget, da vernet var et faktum. Det blir etter hvert mye virke å ta ut om noen år fram i tid. Dog lauvskogen kan en allerede nå benytte seg av.

Det vil i hvert fall blir en vanskelig i fremtiden å utnytte disse mulighetene, hvis en ikke lar dette være som det er. Vi har lagt også en del penger i dette, nettopp for å ha muligheten for fremtidige bruksberettiget.

Hesjedal Allmenning styre
Stig H. Morken



Saksfremlegg

Arkivsaksnr: 2023/10203

Saksbehandler: Hans Bull

| Utvalg | Utvalgssak | Møtedato |
|------------------------------------|------------|------------|
| Nasjonalparkstyret for Forollhogna | 16/2024 | 19.04.2024 |

Ledalen landskapsvernområde - oppstartsmøter og innspill for revisjon av forvaltningsplan

Nasjonalparkforvalters forslag til vedtak:

Nasjonalparkstyret for Forollhogna tar innspill til revisjon av forvaltningsplan til orientering, og ber nasjonalparkforvaltere om å utarbeide utkast til retningslinjer i forvaltningsplan som legges frem for nasjonalparkstyret.

Saksdokumenter (følger saken)

Vedlegg

- 1 Ledalen landskapsvernområde - oppsummering av innspill til revisjon av forvaltningsplan

Andre saksdokumenter:

[Forskrift om Ledalen landskapsvernområde](#)

[Forvaltningsplan for Øyungen og Ledalen landskapsvernområde, 2002](#)

[Prosjektplan for revisjon av forvaltningsplaner for verneområdene i Forollhogna](#)

Saksopplysninger

Generelt om prosessen

Vi viser til oppstartmelding av 02.10.2023, gjennomførte innspillmøter høsten 2023, samt pågående prosess med revisjon av forvaltningsplan for landskapsvernområdene Øyungen og Ledalen, i Holtålen kommune.

Det ble i fjor høst (2023) gjennomført åpne oppstartsmøter i Holtålen og Røros kommuner, møte med nevnte kommuner og Trøndelag fylkeskommune, samt egent møte med Statskog og fjellstyrene i Holtålen. Under møtene er det gitt en kort presentasjon av nasjonalparkstyret, verneområdene i Forollhogna, samt forvaltningsplanarbeidet. Det ble videre drøftet forvaltningsrettede tema og vernebestemmelsene.

Fristen for innspill var satt til 10. november i første omgang. Holtålen kommune, Statskog og fjellstyrene fikk ved forespørsel utsatt frist til 1. desember. Det kom totalt inn 27 innspill fra Trøndelag fylkeskommune, Statsforvalteren i Trøndelag, Forsvarsbygg og Holtålen kommune. Det kom ingen innspill fra privatpersoner. Alle innspillene er oppsummert og besvart i vedlegg 1.

Status videre

Nasjonalparkstyret tar innspillene til orientering. I neste omgang vil retningslinjer for vernebestemmelsene bli drøftet i arbeidsutvalget for Forollhogna, før de blir presentert for nasjonalparkstyret på neste styremøte 14. juni.



Sak:
Ledalen landskapsvernområde – revisjon av
forvaltningsplan
Til:

Vår dato:
15.02.2024

Vår ref.:
2023/10203

Saksbehandler, innvalgstelefon

Kopi:

Hans Bull, 73 19 93 96

Notat – Oppsummering av mottatte innspill til revisjon av forvaltningsplanen for Ledalen landskapsvernområde

Det vises til sak om revisjon av forvaltningsplaner for Øyungen (**ref: 2023/10166**) og Ledalen (**ref: 2023/10203**) landskapsvernområder. Forvaltningsplanen for landskapsvernområdene skal revideres som to selvstendige planer, men arbeidet vil gå parallelt. Under revideringsarbeidet er det viktig at alle parter blir hørt og har mulighet til å komme med innspill.

Innspillsfrist jf. oppstartmelding ble satt 10. november 2023. Holtålen kommune, Statskog SF og fjellstyrene i Haltdalen ba om utsatt frist for innspill, og fikk frist til 1. desember 2023. Innspillene er sortert kronologisk etter når de er mottatt.

Det er kun innspill som er innsendt skriftlig (epost, spørreskjema (microsoft forms), brev) som er inkludert her, altså ikke oppsummering fra møter. Det er mottatt flere innspill fordelt på 5 ulike aktører/interessenter. Siden noen innspill er sendt samlet for både Øyungen og Ledalen er innspill som omhandler spesifikt Ledalen fordelt i oppsummeringen. Forvaltningsmyndigheten v/nasjonalparkforvalteres kommentar er **uthevet i fet skrift**.

Innhold

| | |
|---|---|
| Innspillsrunde 1 – frist 10. november | 2 |
| 1. Statsforvalteren i Trøndelag | 2 |
| 2. Trøndelag fylkeskommune | 3 |
| 3. Forsvarsbygg | 5 |
| Innspillsrunde 2 – frist 1. desember | 7 |
| 4. Statskog SF | 7 |
| 5. Holtålen kommune | 7 |



Nasjonalparkstyret for Forollhogna

Innspillsrunde 1 – frist 10. november

1. Statsforvalteren i Trøndelag

Uttalelse til oppstartsmelding - revidering av forvaltningsplan for Ledalen landskapsvernområde

Det vises til utsendt oppstartsmelding datert 2. oktober 2023 for revidering av forvaltningsplan for Øyungen landskapsvernområde. Frist for å uttale seg til oppstartsmeldingen er satt til fredag den 10. november 2023.

- Innledningsvis vil Statsforvalteren påpeke at det er positivt at nasjonalparkstyret starter arbeidet med revideringen av forvaltningsplanen for Ledalen landskapsvernområde (LVO). Gjeldende forvaltningsplan fra 2002 er utdatert på en del punkter, bl.a. i forhold til beskrivelse av forvaltningsmodell.
- Byggesaker og andre inngrep
I henhold til verneforskriftens § 3, punkt 1 er området vernet mot alle inngrep eller tiltak som vesentlig kan endre eller virke inn på landskapets art eller karakter, slik som for eksempel oppføring av bygninger, anlegg og faste innretninger, riving av gamle seterbygninger, vegbygging mv. Opplistingen er ikke uttømmende. Dette betyr i praksis at alle tiltak som medfører små og større fysiske inngrep i landskapet må det, såfremt det ikke kommer inn under unntaksbestemmelsene i § 4 *Generelle unntak*, søkes om dispensasjon fra verneforskriften for. Dette er uavhengig av om tiltaket er søknadspliktig etter plan- og bygningsloven eller ikke. Dagens forvaltningsplan er ikke tydelig nok på dette punktet. I forbindelse med revideringen av forvaltningsplanen for Ledalen LVO bør dette tydeliggjøres.
 - o **Tas til følge. Forvalter er enig i innspillet, og nasjonalparkstyret vil forsøke å tydeliggjøre dette innenfor forvaltningsplanens mal og rammer.**
- Verneforskriften sier at det kan gis tillatelse etter søknad til ombygging og restaurering av bygninger for jordbruksformål eller med tanke på bruksendring, jf. § 5, punkt 2. Her er det viktig å få inn i forvaltningsplanen at søknader om selve bruksendringen av bygninger ikke skal behandles av nasjonalparkstyret, men av kommunen etter plan- og bygningsloven. Hvis bruksendringen medfører ombygging og restaurering av bygningen skal dette behandles av styret som egen sak, men ikke selve bruksendringen. Det vil derfor være naturlig at nasjonalparkstyret behandler søknaden om ombygging og/eller restaurering og, hvis det gis tillatelse, setter som vilkår at det må innhentes tillatelse til bruksendring fra kommunen før tiltaket kan iverksettes.
 - o **Tas til følge. Forvaltere er enig i innspillet, og nasjonalparkstyret forsøker å tydeliggjøre dette innenfor forvaltningsplanens mal og rammer. Dersom bruksendring gjelder bykslet eiendom i statsallmenning skal også forskrift om seter og tilleggsjord m.m i statsallmenning med hjemmel i fjelloven også vurderes. Dette er også utenfor nasjonalparkstyrets myndighetsområde etter forskrift.**
- I forbindelse med revideringen av forvaltningsplanen bør det tydeliggjøres hva som kommer inn under de forskjellige punktene i verneforskriftens § 5, punkt 1 – 10 *Eventuelle unntak etter søknad*. Dette vil være til hjelp under den daglige forvaltningen av verneområdet, og skape større forutsigbarhet blant brukerne. Søknader om tiltak, inngrep etc. som ikke blir definert under verneforskriftens § 5, punkt 1 – 10, må da behandles etter naturmangfoldlovens § 48.
 - o **Tas til orientering.**



Nasjonalparkstyret for Forollhogna

- Forvaltningsplanen bør si noe om generelle saksbehandlingsrutiner rundt naturmangfoldlovens § 48 *dispensasjon fra vernevedtak*, jf. bruken av de generelle dispensasjonsbestemmelsene i verneforskriftens § 6.
 - o **Tas til følge i forslag til utkast. Nasjonalparkstyrets revisjon av totalt 10 forvaltningsplaner, der Øyungen og Ledalen er først ut, vil også føre til felles retningslinjer for revisjonsarbeidet. Disse innspillene vil også tas med videre i tilsvarende forvaltningsplaner da forskriften for landskapsvernområdene rundt Forollhogna er relativ lik.**
- Dagens forvaltningsplan har størrelsesbegrensninger på seterstuggu, nye seterfjøs og nye uthus. For seterstuggu er det grunnflate på 45,0 m² BRA (bruksareal), mens det for seterfjøs henvises til forskrift om husdyrhold og for uthus maks 20,0 m², uten henvisning til målemetode. Med unntak av seterfjøs som reguleres av annet lovverk, bør eventuelle størrelsesbegrensninger på bygninger oppgis i BYA (bebygd areal) uavhengig av bygningstype. I Norsk Standard 3940 står det at bebygd areal (BYA) beregnes ved å måle ytterveggen utside.
 - o **Tas til følge. Det vil være behov for å presisere byggetekniske spesifikasjoner i forbindelse med revisjon av retningslinjer.**
- Erfaringene fra avvikssaker i andre verneområder viser at det er forskjellige oppfatninger om hvordan BYA måles. Når Statens naturoppsyn (SNO) har vært ute på tilsyn er BYA målt utvendig kledning, men når forvaltningsmyndigheten har behandlet byggesøknader er byggetegninger som viser utvendig svill/reisverk blitt lagt til grunn i saksbehandlingen og i vedtaket. Dermed kommer utlekting og bordkledning i tillegg, og bebygd areal (BYA) vil dermed bli større enn hva forvaltningsmyndigheten i sin dispensasjon ga tillatelse til. Byggetegninger som tar utgangspunkt i utvendig svill/reisverk ser ut til å være standard praksis, og samme mål oppgis i søknader til kommunene og i søknader etter verneforskriften. I forbindelse med revideringen av forvaltningsplan for Ledalen LVO må dette klargjøres, og det må gå frem av forvaltningsplanen hvordan areal av bygningene skal måles.
 - o **Tas til følge. Det vil være naturlig å presisere byggetekniske spesifikasjoner i forbindelse med revisjon av retningslinjer.**
- Motorferdsel
Verneforskriften omhandler ikke motorferdsel, og motorferdselen forvaltes av kommunen gjennom motorferdselloven og nasjonal forskrift. I dagens forvaltningsplan er motorferdsel viet liten plass, noe som er naturlig da det er kommunen som er forvaltningsmyndighet for motorferdselen.
 - o **Tatt til orientering**
- Annet
Fremdriftsplanen som er lagt ved oppstartsmeldingen ser ambisiøs ut, og dere må nok forvente at den må revideres. For å kjøre gode og inkluderende prosesser tar arbeidet med revidering av forvaltningsplaner erfaringsmessig lengre tid enn planlagt.
 - o **Tatt til orientering.**

2. Trøndelag fylkeskommune

Gjelder forvaltningsplan Øyungen LVO, ref.: 2023/10166 og forvaltningsplan – Ledalen LVO, ref.: 2023/10203

- Vi anbefaler at dere bruker Askeladden som er kulturminneforvaltningens database. Selv om vi gjør stadig nye funn, og databasen derfor ikke til enhver tid er oppdatert, er denne et godt verktøy i forvaltningen og gir gode indikasjoner på eventuell konflikt. Dere kan også benytte vår karttjeneste til oversikt over kjente kulturminner: <https://stfk.gis.maps.arcgis.com/apps/webappviewer/index.html?id=65b489dc115643fb817d510b05fe1f1c>



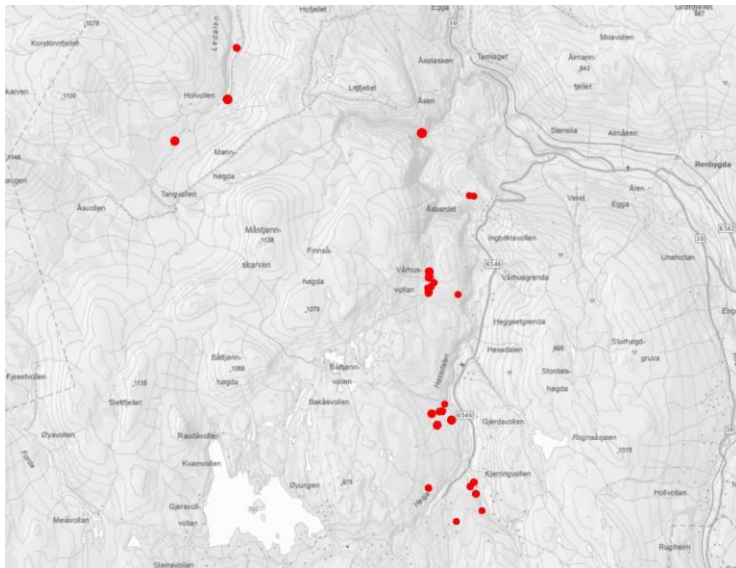
Nasjonalparkstyret for Forollhogna

I forhold til kjente og hittil ukjente kulturminner, gjelder aktsomhets- og meldeplikten jf. kulturminneloven § 8 andre ledd.

- **Tatt til orientering**
- Byggeskikkveilederen for Forollhogna som referanse er aktiv og gjelder som prinsippveiledning for alle verneområder etter naturmangfoldloven: <https://www.byggogbevar.no/ressurser/byggeskikkveiledere/forollhognanasjonalpark>. Ved fradeling, omdisponering og bruksendring vil Trøndelag fylkeskommune uttale seg i saken.
 - **Tatt til orientering. Nasjonalparkstyret har bemerket seg at andre verneområdestyrer benytter seg av byggeskikkveilederen. Dette vurderes positivt. Byggeskikkveilederen vil bli lagt som vedlegg til forvaltningsplan. Nasjonalparkstyret har ikke direkte hjemmel i forskrift til å tillate eller avslå fradeling eller bruksendring.**
- Kanalisering av ferdsel er viktig både i forhold til tålegrense og sårbarhet i natur- og kulturlandskapet og for kulturminner. Ved bruk og opprusting av gamle ferdselsårer og eventuell videreføring inn i fjellet, er det viktig å unngå villreinutfordringer
 - **Tatt til orientering.**
- Allemannsretten er en sentral del av kulturarven vår, og en forutsetning for friluftslivet i Norge. Å styre utviklingen og spre besøket er en viktig strategi for bærekraftig utvikling.
 - **Tatt til orientering.**
- Stien er en viktig ferdselsåre og knytter sammen områder, slik at slitasje av natur reduseres og det blir enkelt og trygt å finne fram for den enkelte. Endringer i klimaet gjør at det er nødvendig å tilpasse tilretteleggingen slik at anlegg tåler mye nedbør og kraftige regnskyll. Det er viktig at tiltakene blir utformet i tett samarbeid med fremtidig brukere. Lokalisering og bygging av anlegg må imidlertid skje på grunnlag av behovsanalyser der økonomisk og miljømessig bærekraft vektlegges. Det må velges løsninger som kan dokumentere små miljøavtrykk.
 - **Tatt til orientering.**
- Fylkeskommunen anbefaler at målsettinger i Besøksstrategien for Forollhogna blir en integrert del av forvaltningsplanene. Dette for å sikre en god sammenheng mellom målene, og for å gjøre det enklere for aktørene å orientere seg i plandokumentene.
 - **Tatt til orientering. Besøksstrategien for verneområdene i Forollhogna vil bli lagt som vedlegg til forvaltningsplan.**
- Naturen med sitt mangfold er grunnlaget for friluftslivet, og gjennom friluftsliv skapes kjærlighet til naturen og vilje til å ta vare på den. Den gjensidigheten er det viktig å forstå og ivareta. Vedlegg: kart og avmerkinger av kjente jernframstillingsanlegg i Hessdalen – Øyungen.



Nasjonalparkstyret for Forollhogna



- **Tatt til orientering. Av vedlagte kart over jernstillingsanlegg ligger 3 anlegg innenfor Ledalen landskapsvernområde.**

3. Forsvarsbygg

Forsvarsbygg viser til melding om oppstart av revidert forvaltningsplan for Ledalen landskapsvernområde og oppstartsmøtet på Ålen 26.10.2023.

- Om Forsvarets virksomhet i Haltdalen skyte- og øvingsfelt
Haltdalen skyte- og øvingsfelt ble etablert i 1981. Området har siden 1974 vært regulert til dette formålet, jf. «Reguleringsplan for Haltdalen kurs- og øvingscenter» av 20 november 1974. I kommuneplanens arealdel 2021-2033 (plankartet) for Holtålen kommune er skyte- og øvingsfeltet avmerket som skytefelt/øvingsområde.

Staten v/Forsvarsdepartementet v/Forsvarsbygg v/Forsvaret inngikk i 2017 avtale med Statskog SF (grunneier) og Haltdalen fjellstyre (rettighetshaver) om bruken av deler av Haltdalen søndre statsallmenning til skyte- og øvingsfelt.

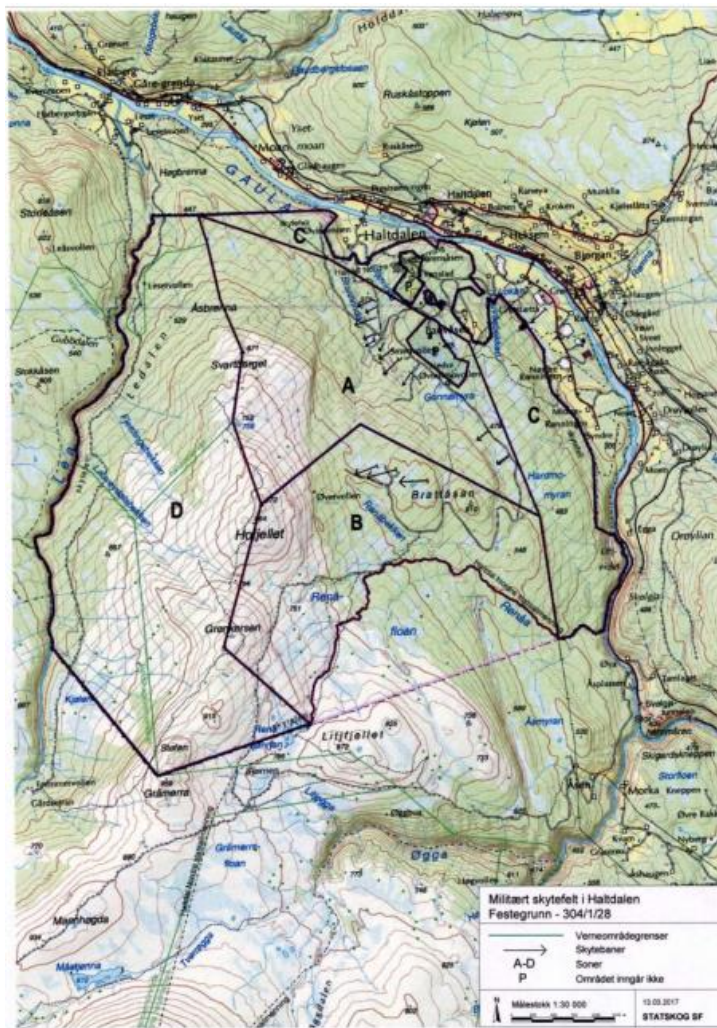
Forsvarsbygg forvalter det leide arealet og Forsvaret bruker området til både skyting, og annen øvingsvirksomhet. Skyteaktiviteten fremover vil variere. Ved alle adkomstveier er det satt opp oppslag som informerer om de ulike grensene for området. Skyteøvelser blir på forhånd kunngjort ved oppslag ved atkomstveier. I tillegg blir bl.a. Statskog SF, Haltdalen fjellstyre og skytterlaget varslet på e-post.

Deler av skyte- og øvingsfeltet er innenfor Ledalen landskapsvernområde

I avtalen er skyte- og øvingsfeltet delt inn i flere områder, se kart under. Deler av område D er innenfor grensen til Ledalen landskapsvernområde, og er ifølge avtalen ment som en buffersone. Området er klausulert mot bebyggelse. Forsvaret skal ikke utøve noen organisert øvingsvirksomhet i dette området.



Nasjonalparkstyret for Forollhogna



- Foreløpig innspill til planprosessen

Eksisterende forvaltningsplan fra 2003 nevner ikke Forsvaret sin aktivitet i Ledalen. Forsvarsbygg ber derfor om at den reviderte forvaltningsplanen kort nevner at deler av Haldalen skyte- og øvingsfelt er innenfor Ledalen landskapsvernområde. I tillegg bør forvaltningsplanen informere om at av hensyn til sikkerhet er ferdsel ikke tillatt innenfor skyte- og øvingsfeltet når Forsvaret har varslet at det vil foregå skyting.

For å kunne ivareta våre interesser ber Forsvarsbygg om å bli varslet når forslag til revidert forvaltningsplan for Ledalen landskapsvernområde blir sendt på offentlig høring. Revidert forvaltningsplan kan sendes til post@forsvarsbygg.no

- **Tatt til orientering og tas til følge. Forsvaret sin aktivitet i området vil bli omtalt i revidert utkast for Ledalen. Kart med soneinndelinger over militært skytefelt i Haldalen, festegrunn 304/1/28 er aktuelt å vedlegge forvaltningsplan.**



Nasjonalparkstyret for Forollhogna

Innspillsrunde 2 – frist 1. desember

4. Statskog SF

- Statskog SF har ingen merknader til oppstart av revidering av forvaltningsplan for Ledalen landskapsvernområde.
 - o **Tatt til orientering**

5. Holtålen kommune

Innspill til revidering av forvaltningsplaner for Øyungen og Ledalen landskapsvernområder

Holtålen kommune har fra nasjonalparkstyret for Forollhogna mottatt oppstartsvarsel for arbeidet med revidering av forvaltningsplaner for Øyungen og Ledalen landskapsvernområder. Kommunen har fått utsatt frist for å komme med innspill til 01.12.2023. Innspillet som fremmes har vært presentert for- og diskutert med kommunestyret i møte 28.11.2023.

Holtålen kommune mener at mye i gjeldende forvaltningsplan for Øyungen og Ledalen landskapsvernområde er bra. Dette gjelder både områdesbeskrivelse og delvis også beskrevne utfordringer. En ser likevel at noe er modent for en oppdatering. Holtålen kommune har på nåværende tidspunkt derfor følgende innspill til arbeidet med revideringen:

- Bygninger – byggeskikk – seterbebyggelse, fritidsbebyggelse:
Eksisterende forvaltningsplan har retningslinjer for utvidelse og oppføring av seterbebyggelse. Retningslinjene begrenser blant annet grunnflate på seterstuer til maks 45 m² bruksareal. En er kjent med at det i enkelte andre landskapsvernområder rundt Forollhogna er satt en begrensning på 60 m². Med bakgrunn i dette, samt dagens krav til standard, vil en foreslå en økning av begrensningen på 45 m² til 60 m². Dette kan være viktig for at seterbebyggelse blir ivaretatt.
 - o **Tas til følge i utkast til forvaltningsplan.**

Vedrørende byggeskikkveilederen for Forollhogna viser Holtålen kommune til høringsuttalelse til den, gitt av formannskapet i sak 71/20. Der ble det blant annet fremhevet at en forutsetter at byggeskikkveilederen utformes slik at grunnleggende krav i plan- og bygningsloven til bygging og byggesaksbehandling oppfylles. Holtålen kommune forutsetter at dette i fortsettelsen også ivaretas av nasjonalparkstyret ved behandling av byggesaker innenfor landskapsvernområdene.

- o **Tatt til orientering. Byggeskikkveilederen er først og fremst et veiledende dokument som tar utgangspunkt i eksisterende bebyggelse. Krav til bygg vil være mest aktuelt for nye tiltak/bygninger. For retningslinjer i revidert forvaltningsplan vil forskriftens § 5. punkt 1-4 være grunnlaget for utarbeidelse av retningslinjer innenfor tema bygg.**
- Veger – traktorveger, kjørespor, parkering og trafikk, vegvedlikehold:
I Ledalen landskapsvernområde er det anlagt to traseer for ferdsel med ATV. Det er viktig at det sikres muligheter for nødvendig vedlikehold av disse. Det omfatter hvilke



Nasjonalparkstyret for Forollhogna

materialer/masser som tillates brukt, om det kan brukes stedeegne masser langs traseene OSV.

- **Tatt til orientering. Forvaltningsmyndighet kjent med saken.**

Ferdsl – tilrettelegging for friluftsliv, innfallsporler til verneområdene, merking av sti og løyper:

- Holtålen kommune er i gang med utarbeidelse av plan for friluftslivets ferdselsårer. Planen har vært på høring og en er nå i slutfasen med arbeidet. I planen foreslås det en del tiltak på ferdselsårer også innenfor Øyungen og Ledalen landskapsvernområde. Dette omfatter blant annet klopping av tursti rundt Hessjøen, rydding av «Gammelvegen» ved Øyungen, merking og rydding av tursti mellom Kjølidalen og Kjurrudalen, rydding og merking av stien mellom Meiåvolla og Øyavolla, tilrettelegging av infopunkt ved inngangen til Hessjøen og Øyungen og merking fra gammelvegen og opp på Berghøgda. Det bes om at de foreslåtte tiltakene i planen hensyntas i arbeidet med revideringen av forvaltningsplanene. Det er også viktig at besøksstrategien for Forollhogna følges opp.
 - **Tatt til orientering. Besøksstrategien for verneområdene i Forollhogna vil bli lagt som vedlegg til forvaltningsplan. Det bemerkes at det også beskrives tiltak som også omfatter Forollhogna nasjonalpark. Det er viktig å presisere at forskriften for Ledalen landskapsvernområde og Forollhogna nasjonalpark er forskjellige mtp. vernebestemmelser av hva som angår merking og tilrettelegging for ferdsel og friluftsliv. Det er likevel naturlig at disse sees på i sammenheng, og det vil være viktig at kommunen avklarer tilretteleggingstiltak sammen med nasjonalparkstyret før de iverksettes, også i landskapsvernområde.**

Landbruk – kulturlandskap, skjøtsel, beiting og slått:

- Formålet med vernet av Øyungen og Ledalen landskapsvernområder er å ivareta et særpreget kulturlandskap med fokus på seterbebyggelse, setervoller og kulturminner, samt et særegent planteliv. Både Ledalen og Øyungen har vært viktige seterområder, og det er fortsatt noen aktive setre, spesielt i Øyungen LVO. Det går mye småfe på utmarksbeite i områdene. Både for å ivareta verneformålet, men også primæringa som helhet i kommunen, er det viktig at det ikke legges opp til retningslinjer som svekker nåværende eller mulig fremtidig landbruksdrift. Ei aktiv landbruksnæring vil være med å styrke verneformålet, ved å holde kulturlandskapet åpent gjennom slått og beite. Eksempel på dette kan være å tillate vedlikehold av eksisterende veier med landbruksformål, at det tillates nydyrking rundt aktive setervoller som kan vise til et landbruksmessig behov.
 - **Tatt til orientering. Det vises til forskrift for Ledalen landskapsvernområde § 4, punkt 1, 3 og 7, samt § 5, punkt 1, 4, 5 og 7.**

Når setre ikke lenger utnyttes i aktiv drift, går de som regel over til fritidsformål for eier. Dette gir en endring i bruksmønster og dermed endrede behov. Ved en økning i fritidsformålet, kan det oppstå en noen utfordringer opp mot landbruksnæringa. Dette kan eksempelvis være støy/lukt fra beitedyr/landbruksformål og et press for å øke arealet på bygninger som kan gå utover verneverdiene. Det er viktig at beite- og landbruksnæringas plass blir tilgodesett i forvaltningsplanen.

- **Tatt til orientering**

De siste årene har en del beitebrukere som har dyr på utmarksbeite i Øyungen og Ledalen LVO hatt store tap av sau til rovdyr (spesielt jerv). Dette er svært krevende for en allerede presset beitenæring. Forvaltningen av rovvilt er et stort og komplekst område, som ligger utenfor både kommunens og nasjonalparkstyrets myndighet. Det er



Nasjonalparkstyret for Forollhogna

likevel elementer knyttet til uttak av skaderovdyr som angår både verneforskrifter og forvaltningsplaner. Dette kan eksempelvis være knyttet til motorferdsel i forbindelse uttak av skaderovdyr. En annen utfordring i spesielt Ledalen landskapsvernområde er mangelen på mobildekning. Dette er stedvis fraværende, noe som også er tilfelle i enkelte deler av Øyungen landskapsvernområde. Dette kan være utfordrende for beitebruken i området, også med tanke på teknologi som etter hvert er mer og mer utbredt innenfor beitenæringa. Nasjonalparkstyret bes om å ha dette med seg ved revidering av forvaltningsplanene.

- **Tatt til orientering**

Begge landskapsvernområdene omfatter leveområder for villrein. Knyttet til denne arten er det viktig å tenke helhetlig i forhold til tilrettelegging for ferdsel. Øyungen og Ledalen er per i dag områder som i stor grad fungerer som bufferområder mot de mer sentrale områdene som villreinen bruker. Noe tilrettelegging for ferdsel og friluftsliv i Øyungen og Ledalen LVO kan dermed bidra til å konsentrere ferdsel og aktivitet i disse områdene og begrense ferdsel og aktivitet inn mot de mer sentrale områdene for villreinen.

- **Tatt til orientering**

Statskogs retningslinjer for gjerder på statsallmenning bør være førende når det gjelder gjerder.

- **Tatt til orientering. Forskriften åpner kun opp for nødvendig gjerding i forbindelse med beiting og drift av eksisterende setervoller (§ 4, punkt 3). Forvaltningsplan kan derfor ikke vurdere retningslinjer som er lempeligere en forskriften.**

Av tiltak vil det være en fordel å prioritere basiskartlegging rundt setervoller for å fange opp utvalgte naturtyper som grunnlag for prioritering av skjøtsel og tiltak. Organisert skjøtsel av setervoller kan på sikt være vise seg å være viktig for å ivareta verneverdiene i seterdalene

- **Tatt til orientering.**



Saksfremlegg

Arkivsaksnr: 2019/9219

Saksbehandler: Eli Grete Nisja

| Utvalg | Utvalgssak | Møtedato |
|------------------------------------|------------|------------|
| Nasjonalparkstyret for Forollhogna | 17/2024 | 19.04.2024 |

Forddalen landskapsvernområde - søknad om godkjenning av plan for uttak av grus ved Fjesetøian - søker: Forddalsveien A/L

Nasjonalparkforvalter forslag til vedtak:

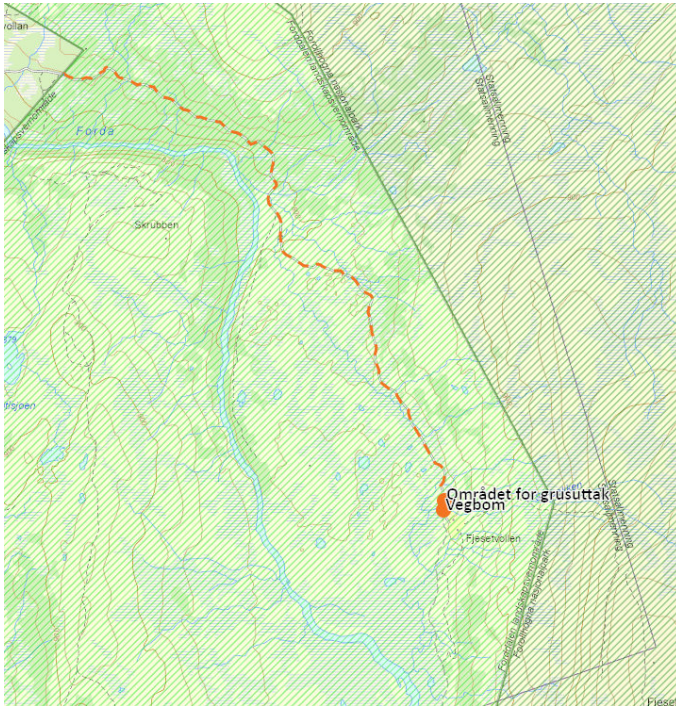
Nasjonalparkstyret for Forollhogna gir Forddalsveien A/L dispensasjon fra Forskrift om Forddalen landskapsvernområde § 3 punkt 1.1 for uttak av grus ved Fjesetøian slik det er avgrenset og beskrevet i planen for området innenfor Forddalen landskapsvernområde.

Dispensasjonen er gitt med følgende vilkår:

1. Før uttak av ny grus kan skje, skal skjæringer og inngrep i det gamle grustaket istandsettes og godkjennes av nasjonalparkstyret.
2. Nytt uttak av grus kan skje innenfor avgrenser område som vist i kart.



3. Grusen skal kun brukes til vedlikehold av vegstrekningen mellom vernegrensen og vegbommen, og vedlikeholdet skal ikke føre til standardheving av vegstrekningen som vist på kartutsnitt.



4. Når nytt grusuttak åpnes, skal vegetasjonsdekket tas av på en slik måte at det kan brukes i forbindelse med istandsetting av uttaksområdet. Etter avsluttet uttak for sesongen skal skjæringer tilpasses en jevn og stabil helling slik at vegetasjonsdekket kan tilbakeføres for en raskere gjengroingen av terrenget.
5. For det første året tillatelse det at det kan tas ut inntil 900 m³ grus for mer omfattende vedlikehold nevnte vegstrekning.
6. For årlig vedlikehold av vegstrekningen tillatelse at det kan tas inntil 25 m³ grus. Det skal gis melding til nasjonalparkstyret i forbindelse med vedlikeholdstiltak som krevet uttak av grus.
7. Nasjonalparkstyret kan kreve stans og oppretting dersom grusuttaket eller andre forhold fører til skjemmende og utilsikta skader av terrenget og landskapet her.

Hjemmel:

Vedtaket er gjort med hjemmel i Forskrift for Forddalen landskapsvernområde, § 3 vernebestemmelser, punkt 2 om uttak av løsmasser til vegvedlikehold.

Vilkårene i dette vedtaket for grusuttaket ved Fjesetøian vil bli foreslått som retningslinjer i ny forvaltningsplan for Forddalen landskapsvernområde.

Begrunnelse:

Det er i avgjørelsen lagt vekt på at vernebestemmelsene gir føringer for at det kan tillates uttak av løsmasser for vegvedlikehold når dette er avsatt i forvaltningsplanen. Tiltaket om at det må lages *en plan for uttak av grus ved Fjesetøian* er gitt en beskrivelse i forvaltningsplanen (2005), og gjennom å godkjenne både grusuttaket og planen settes

det nå klare føringer for arealbegrensning, videre bruk og istandsetting av skråningen i det gamle uttaket.

På sikt vil det gamle uttaket bli mindre synlig i landskapet, og nye uttak vil skje i mer begrenset omfang. Dette vil derfor bidra til å fremme verneformålet med «å ta vare på et særpreget natur- og kulturlandskap», og i tråd med vernebestemmelsene for landskapsvernområdet.

Området for grusuttaket og med de gitt vilkårene for bruken vil blir tatt med videre inn i revisjonsarbeidet med ny forvaltningsplan for Forddalen landskapsvernområde.

Saksdokumenter (følger saken)

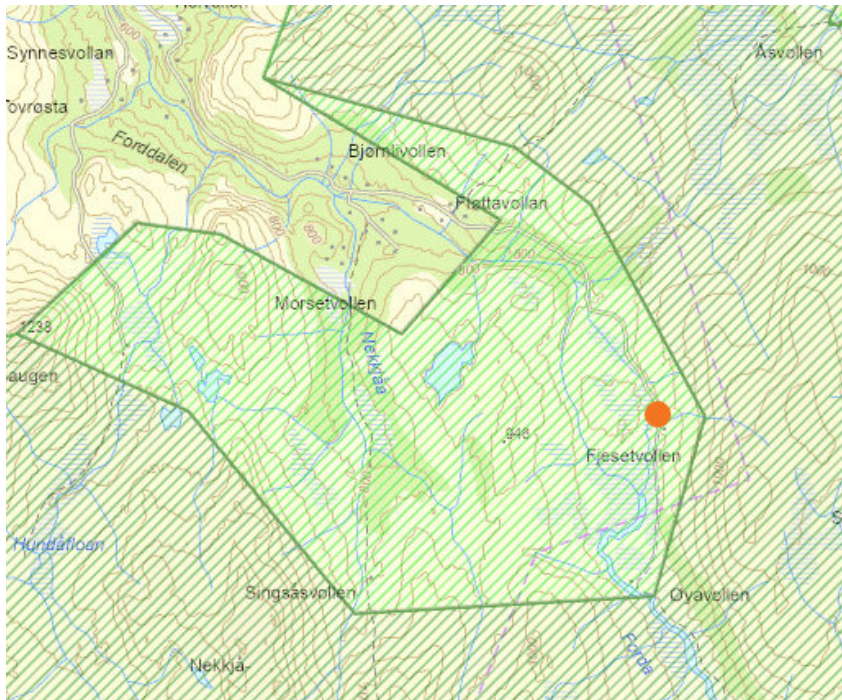
- 1 Plan - Fordalen landskapsvernområde - Fjesetøyen løsmassetak - Nekjådal statsallmenning
- 2 Kart grustak Fjesetøyen Nekjådal.PNG
- 3 Brev fra Forddalsveien A/L - vedlegg 5
- 4 Tilleggsopplysninger - Forddalen landskapsvernområde - plan for Fjesetøyen grustak

Andre saksdokumenter:

1. Forvaltningsplanen for Endalen -, Budalen – og Forddalen landskapsvernområde, sidene 24-25, 2005.

Saksopplysninger

Saken gjelder videre bruk av grusuttak ved Fjesetøyen innenfor Forddalen landskapsvernområde i Midtre Gauldal kommune.



Beliggenheten av grustaket ved Fjesetøyen innenfor Forddalen landskapsvernområde er markert i kartet.

Sakshistorikk

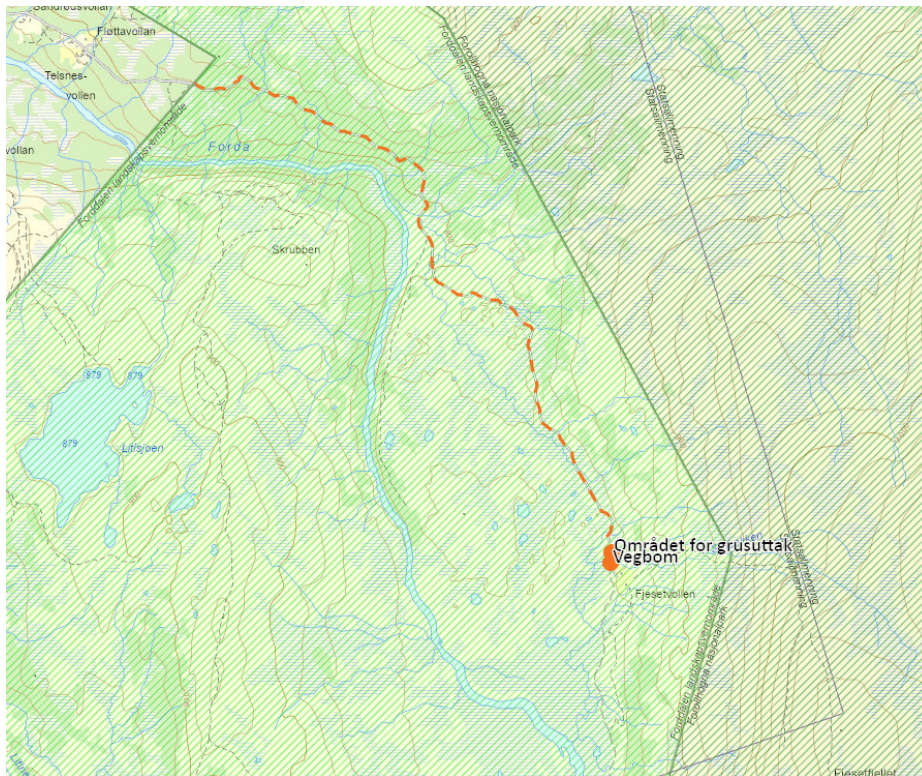
Brev av 16.07.2019 fra Geir Wagnild, Statskog søker Statskog på vegne av veistyret om dispensasjon fra vernebestemmelsene for uttak av grus i grustaket i Fjesetøian:

Den innerste strekningen på ca. 2 km. av seterveien Forddalsveien, fra Talsnesvollen til bom i Fjesetøian, begynner å bli i svært dårlig forfatning.

For å kunne foreta nødvendige grep for å unngå skader på biler og andre kjøretøy, har veistyret forespurt om tillatelse til uttak av grusmasser fra grustaket ved bommen i Fjesetøian.

Dette grustaket ble åpnet i forbindelse med forlengelsen av seterveien fra Talsnesvollen på slutten av 1980-tallet.

Statskog gir tillatelse til uttak av grus fra dette grustaket til omsøkte formål.



Vegstrekningen, ca. 2 km, fra grensen for landskapsvern-området til vegbommen.

Grusuttaket ligger like ved p-plassen og vegbommen.

Det ble i epost av 20.03.2020 gitt tilbakemelding fra forvaltningsmyndigheten om behov for ytterligere opplysninger som:

- kart over dagens uttaksområde
- hvilket område søkes utvidet
- plan for istandsetting
- årlig behov for grus

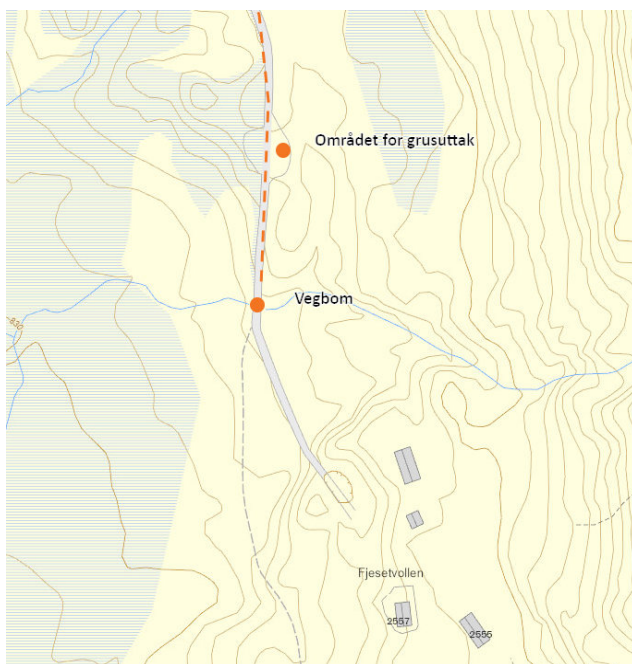
Videre ble det henvist til forvaltningsplanen for Endalen -, Budalen – og Forddalen landskapsvernområder.

Befaring

Det ble 27.09.2022 gjennomført en befaring ved grustaket hvor vegstyret, Statskog som grunneier og nasjonalparkforvalter/forvaltningsmyndigheten deltok.

Under befaringen ble konkludert av vegstyret i samarbeid med Statskog skulle utforme en plan for både grusuttaket og istandsetting av uttaksområdet, samt angi behov for årlig behov for grusuttak. Det ble en avgrensning og oppmål av uttaksområdet i felt som grunnlag for en plan.

Grusuttaket er på østsiden av parkeringsplassen ved Fjesetøian som er «siste stopp» på vegen og ca. 50 m før bommen på vegen.



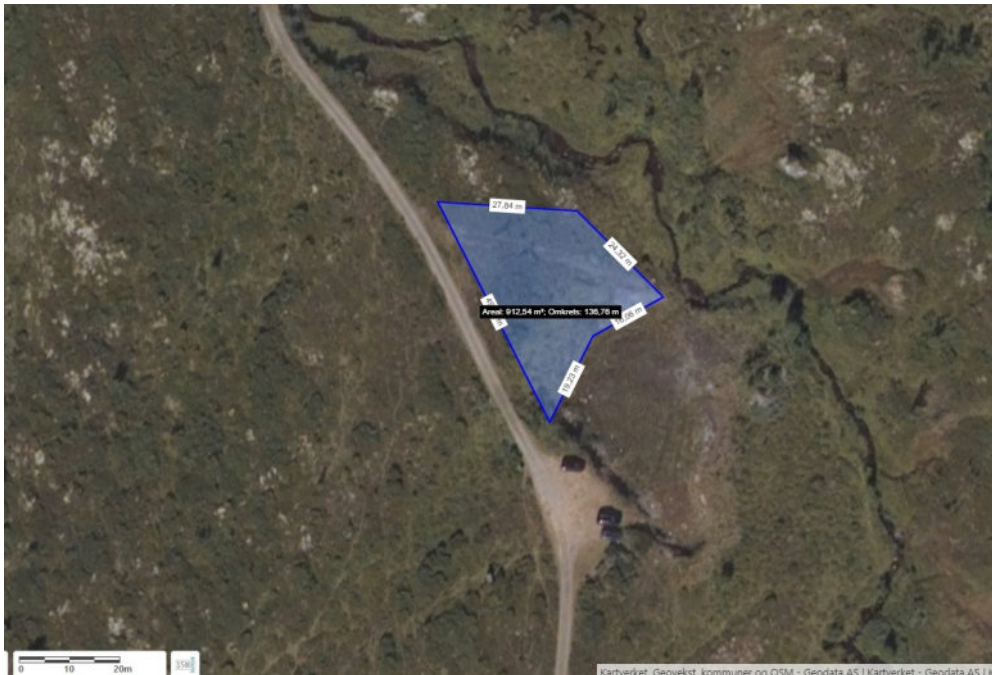
Kart og flyfoto viser grusuttak er på østsiden av parkeringsplassen ved Fjesetøian som er «siste stopp» på vegen og ca. 50 m før bommen på vegen.

Søknaden

Plan for Fjesetøian grustak (Opplysninger gitt av Statskog)

Den planlagte utvidelsen av eksisterende masseuttak omfatter et areal på ca. 912 m². Uttakets dybde er maksimalt 2,8 meter. Humusdekke over grusforekomsten skal avdekkes og tas vare på for senere tilbakeføring etter endt uttak. Dette skal skje suksessivt. Grustakets skråninger skal ha en helningsgrad som gjør at massene blir liggende i ro etter endt uttak, sånn at god gjengroing skjer raskest mulig.

Flybildet med inntegnet areal viser det omsøkte arealet som ligger inntil og nord for gammelt massetak.



På bakgrunn av planbeskrivelse og plankart utarbeidet av Statskog søker Fordalsveien A/L om å uttak av grus ved Fjesetøian.

Søknaden ble sendt til Midtre Gauldal kommune den 19.04.2023, og kommunen sendte 08.05.2023 søknaden over til nasjonalparkstyret for behandling etter verneforskriften for Forddalen landskapsområde.

Statskog gir den 1. februar 2024 følgende supplerende opplysninger:

Regner med at det kan tas ut ca. 1600 m³ innenfor det omsøkte massetaket (900 m² x 1,8 m).

For å sette eksisterende veg i kjørbær stand vil det gå med ca. 900 m³ (2000 m x 3 m x 0,15 m). Det vil da være igjen ca. 700 m³ til løpende vedlikehold. Ved et forbruk på 25 – 50 m³ pr år vil dette vare i 28 – 14 år

Arbeidet med istandsetting vil skje suksessivt ved uttak. Det vil si at etablering av stabil skjæring og tilbakeføring av topplag skjer etter hvert som masser tas ut.

Andre saksopplysninger

I forbindelse med revisjon av forvaltningsplanen for Forddalen landskapsvernområde er det hensiktsmessig å få innarbeidet retningslinjer for vedlikehold av vegger og bruk av grustaket ved Fjesetøian.

Hjemmelsgrunnlag - verneforskriften og naturmangfoldloven (NML)

Forskrift om Forddalen landskapsvernområde

Formålet, § 2, med opprettelsen av Forddalen landskapsvernområde er:

«Å ta vare på et særpreget natur- og kulturlandskap der seterbebyggelse og setervoller er sentrale elementer i landskapet».

I vernebestemmelser § 3, punkt 1 heter det at landskapsvernområde «er vernet mot alle inngrep eller tiltak som vesentlig kan endre eller virke inn på landskapets art eller karakter, slik som for eksempel ... vegbygging, ..., drenering og annen form for tørrlegging, uttak, oppfylling, planering og lagring av masser, ... Opplistingen er ikke uttømmende.»

I § 3, punkt 2 at «uttak av løsmasser til vegvedlikehold er bare tillatt fra steder som er spesielt avsatt til formålet i forvaltningsplanen.»

Videre heter det i § 4 om generelle unntak at bestemmelsene i § 3 1.ledd ikke er til hinder for «vedlikehold av eksisterende bygninger, vegger, anlegg, gjerder, bruer, klopper o.l.»

Forvaltningsplan for Forddalen, 2005

Forddalen landskapsvernområde

«NGU-rapporten anslår det årlige massebehovet for vedlikeholdsgrus til ca. 25 m³. Til vegvedlikehold er det benyttet et løsmasseuttak ved vegbommen til Fjesetvollen.

Retningslinjer:

Av hensyn til transportavstand vil forvaltningsmyndigheten akseptere at denne ordningen fortsetter.

Her er det til dels store ressurser av breelavsatt sand og grus. Det presiseres at uttak av løsmasser fra dette stedet i hovedsak skal brukes til den vegstrekningen som ligger innenfor verneområdet. Søknad om heving av vegstandarden vil av forvaltningsmyndigheten bli behandlet ut fra behov og den landskapsmessige konsekvenser en slik standardheving vil få.

Forvaltningsmyndigheten vil være spesielt oppmerksom på de krav som stilles til vegstandarden i forbindelse med transport av dyr og melk.

Tiltak:

Det lokale vegstyret må, i samarbeid med grunneier og forvaltningsmyndighet, utarbeide en plan som gir uttrykk for arealavgrensing for uttaket og hvordan istandsettingen skal gjennomføres.»

Vurderinger

Verneverdiene i området er helt klart knyttet til det «uberørte» naturmiljøet og selve seterlandskapet, og dvs. det er svært få tekniske inngrep i områdene innenfor Forddalen landskapsvernområde.

Grusuttaket ved Fjesetøian er ett av de inngrepene som er i området.



På befaringen i september 2022 ble det gjort vurderinger for istandsetting av det gamle uttaksområdet, og dette er tatt inn i planen.

Nasjonalparkforvalter ser det derfor positivt at vi nå får en plan for grusuttaket slik at vi kan sette i stand skjæringene i det gamle uttaket, samt sette føringer med den videre bruken av grusuttaket. Det er veilaget som ansvarlig for drift av vegen som også nå blir ansvarlig for både istandsettingen og driften av uttaksområdet.

Det må også nevnes at forholdene om grusuttaket ble tatt opp på det åpne møtet om revisjonen av forvaltningsplanen for Endalen -, Budalen – og Forddalen landskapsvernområder som ble holdt på Enodden i Budal den 12. mars i år.

Samlet vurdering

Det er hjemmel i vernebestemmelsene for grusuttak og vegvedlikehold så lenge det foreligger en plan som forvaltningsmyndigheten har godkjent. Planen som er utarbeidet viser arealet for grusuttaket, og gjennom å gi vilkår for bruk og istandsetting av skråningen i det gamle uttaket vil dette bidra til å fremme verneformålet med «å ta vare på et særpreget natur- og kulturlandskap». På sikt vil det gamle uttaket bli mindre synlig i landskapet, og nye uttak vil skje i mer begrenset omfang.

Området for grusuttaket med føringer for bruken vil bli tatt med videre inn i arbeidet med revisjons av ny forvaltningsplan for Forddalen landskapsvernområde.

Fra: Knut Røst[krs@statskog.no]
Sendt: 08.05.2023 08:48:43
Til: Nisja, Eli Grete[eli.nisja@statsforvalteren.no]
Kopi: bjoernli@gmail.com[bjoernli@gmail.com];kmlund@mgk.no[kmlund@mgk.no];
Tittel: Plan for Fjesetøyan løsmassetak - Fordalen landskapsvernområde - Nekjådal
statsallmenning

Hei

Viser til vår telefonsamtale i dag. På vegne av Fordalsveien A/L ved Arnt Bjørnli oversendes plan for masseuttak i Fjesetøyan.

Plan for Fjesetøyan løsmasseuttak: Den planlagte utvidelsen av eksisterende masseuttak omfatter et areal på ca. 912 m². Uttakets dybde er maksimalt 2,8 meter. Humusdekke over grusforekomsten skal avdekkes og tas vare på for senere tilbakeføring etter endt uttak. Dette skal skje suksessivt. Grustakets skråninger skal ha en helningsgrad som gjør at massene blir liggende i ro etter endt uttak, sånn at god gjengroing skjer raskest mulig. Se vedlagt flybilde av det omsøkte arealet som ligger inntil og nord for gammelt massetak.

I det andre vedlegget finner du 6 vedlegg:

Vedlegg 1. Brev fra Statskog til Nasjonalparkstyret av 16.07.2019 med kart i målestokk 1:10000 som viser masseuttakets beliggenhet og flybilde i målestokk 1:625 som viser det eksisterende masseuttaket. (ref. 19/6078-1)

Vedlegg 2. E-post fra Nasjonalparkstyret til Statskog av 20.03.2020

Vedlegg 3. E-post fra Nasjonalparkstyret til Statskog av 14.09.2022

Vedlegg 4. E-post fra Nasjonalparkstyret til Arnt Bjørnli, Fordalsveien A/L, av 15.11.2022

Vedlegg 5. Brev fra Fordalsveien A/L v. Arnt Bjørnli til Midtre Gauldal kommune av 19.04.2023

Vedlegg 6. Brev fra Midtre Gauldal kommune til Fordalsveien A/L av 02.05.2023 (ref. 2023/4040-3)

Det er Fordalsveien A/L som er søker/tiltakshaver. Vedtak etter behandling i nasjonalparkstyret bes sendt Fordalsveien A/L med kopi til Midtre Gauldal kommune og Statskog.

Jeg går ut i fra at Midtre Gauldal kommune vil kunne behandle søknaden fra Fordalsveien A/L av 19.04.2023 når eventuelt positivt vedtak fra Nasjonalparkstyret foreligger.

Med vennlig hilsen

Knut Røst

Eiendomskonsulent | 970 08 125





Areal: 912,54 m²; Omkrets: 136,76 m

27,84 m

24,32 m

18,06 m

19,23 m

16,91 m

16,91 m

Fordalsveien AL
v/Arnt Bjørnli
Fordalsveien 506
7387 SINGSÅS

Singsås, 19.04.2023

Midtre Gauldal kommune
Postmottak
Rørosveien 11
7290 STØREN

SØKNAD OM UTTAK AV GRUS

Vi vil med dette søke om uttak av grus i Fjesetøya'n i Forollhogna Landskapsområde.

Det har også tidligere blitt tatt ut masse i det aktuelle området.

Det er stort behov for å få kjørt på ett toppdekke på veien, som begynner å bli i en svært dårlig forfatning. Veien er forholdsvis smal slik at det er lite aktuelt å kjøre grus med lastebil nede fra dalen. Det ville også blitt svært dyrt, og er i tillegg en dårlig løsning for klima og miljø.

Vi håper på en snarlig behandling og et positivt svar.

Med hilsen
For Fordalsveien AL

Arnt Bjørnli
Leder

Fra: Knut Røst[krs@statskog.no]
Sendt: 01.02.2024 13:48:20
Til: Nisja, Eli Grete[eli.nisja@statsforvalteren.no]
Kopi: bjoernli@gmail.com[bjoernli@gmail.com];
Tittel: VS: Vedr. plan for Fjesetøian grustak

Hei

Regner med at det kan tas ut ca. 1600 m³ innenfor det omsøkte massetaket. (900 m² x 1,8 m)

Har snakka med Arnt Bjørnli i Fordalsveien.

For å sette eksisterende veg i kjørbær stand vil det gå med ca. 900 m³. (2000 m x 3 m x 0,15 m)

Det vil da være igjen ca. 700 m³ til løpende vedlikehold. Ved et forbruk på 25 – 50 m³ pr år vil dette vare i 28 – 14 år

Arbeidet med istandsetting vil skje suksessivt ved uttak. Det vil si at etablering av stabil skjæring og tilbakeføring av topplag skjer etter hvert som masser tas ut.

Med vennlig hilsen

Knut Røst

Eiendomskonsulent | 970 08 125



Fra: Nisja, Eli Grete <eli.nisja@statsforvalteren.no>

Sendt: onsdag 31. januar 2024 14:55

Til: Knut Røst <krs@statskog.no>

Emne: Vedr. plan for Fjesetøian grustak

Jeg har gått gjennom saken fra den startet i 2019 og fram til nå, og laget en oppsummering av sakshistorikk og saksopplysninger, jf. vedlagte oversikt.

Dette er en start på saksforberedelser til nasjonalparkstyret sin behandling, men før nasjonalparkstyret for Forollhogna kan behandle planen for Fjesetøian grustak og søknaden fra Fordalsveien A/L må vi ha følgende opplysninger:

- hvor stort er det omsøkte grustaket i m³ – sånn ca. mål
- årlig behov for grus i m³ for vegvedlikeholdet for den innerste vegstrekningen (2 km)
- plan/beskrivelse for istandsetting av skjæringene i det gamle grusuttaket med tidsplan – når vil dette arbeidet bli igangsatt.

Når planen med vilkår er endelig godkjent vil forvaltningsmyndigheten legge dette inn i forvaltningsplanen for Forddalen landskapsvernområde i forbindelse med det revisjonsarbeidet som nå startes.

Beklager at jeg ikke har tatt tak i saken tidligere.... Vi kan snakkes!

Med vennlig hilsen

Eli Grete Nisja
nasjonalparkforvalter



**Nasjonalparkstyret
for Forollhogna**

Telefon: +47 41 33 07 95/+47 73 19 91 96

E-post: eli.nisja@statsforvalteren.no

Web: www.nasjonalparkstyre.no/Forollhogna og www.forollhogna.info